

CDPQ Infra inc.

## Réseau électrique métropolitain

### Étude d'impact sur l'environnement

## Addenda no 3 – Système de transport collectif de l'Ouest de l'île de Montréal, via l'aéroport

déposé au ministre du Développement durable, de l'Environnement et de la Lutte contre les changements  
climatiques

Volume 2 – Cartes



## REGISTRE DES ÉMISSIONS

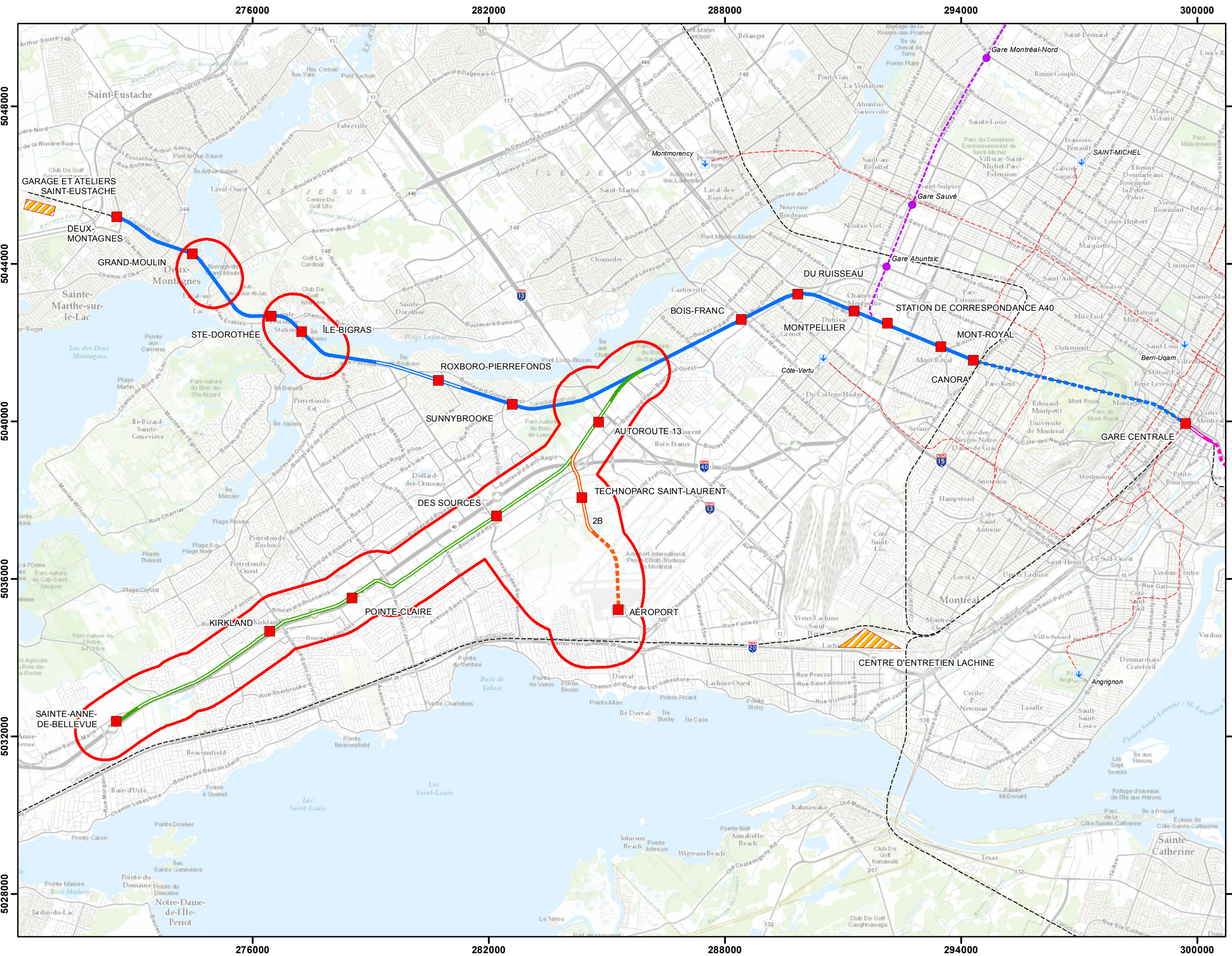
Émission	Date	Description
R0	2016-06-22	Envoi au MDELCC par CDPQi

	<i>Pauline Sladjana</i>	<i>M. Patoine</i>
Guillaume Couture	Sladjana Pavlovic	Marie-Christine Patoine
Préparé par	Vérifié par	Approuvé par

## LISTE DES CARTES

Numéro	Réf. Rapport	Titre
362496-HA-00-APP-274-EI-007	1	Aire d'étude élargie
362496-HA-00-APP-274-EI-008	2	Localisation des stations climatiques et de qualité de l'air
362496-HA-00-APP-274-EI-009	3	Plan topographique
362496-HA-00-APP-274-EI-010	4	Réseau hydrographique de la zone d'étude du projet
362496-HA-00-APP-274-EI-011	5	Localisation des puits d'observation
362496-HA-00-APP-274-EI-012	6	Emplacement des sites contaminés
362496-HA-00-APP-274-EI-013	7	Couvert forestier
362496-HA-00-APP-274-EI-014	8	Espèces floristiques menacées, vulnérables ou susceptibles d'être ainsi désignées
362496-HA-00-APP-274-EI-015	9	Amphibiens et reptiles
362496-HA-00-APP-274-EI-016	10	Sites protégés et d'intérêt écologique
362496-HA-00-APP-274-EI-017	11	Espèces fauniques menacées, vulnérables ou susceptibles d'être ainsi désignées
362496-HA-00-APP-274-EI-018	12	Grands parcs, parcs et espaces verts
362496-HA-00-APP-274-EI-019	13	Milieux humides
362496-HA-00-APP-274-EI-020	14	Affectation du territoire
362496-HA-00-APP-274-EI-021	15A	Lots potentiellement affectés - Antenne Sainte-Anne-de-Bellevue
362496-HA-00-APP-274-EI-022	15B	Lots potentiellement affectés - Ponts de la ligne Deux-Montagnes
362496-HA-00-APP-274-EI-023	15C	Lots potentiellement affectés - Autoroute 13
362496-HA-00-APP-274-EI-024	15D	Lots potentiellement affectés - Ponts de Laval et Deux-Montagnes
362496-HA-00-APP-274-EI-025	16A	Infrastructures de transport
362496-HA-00-APP-274-EI-026	16B	Autres services et infrastructures
362496-HA-00-APP-274-EI-027	17	Vue d'ensemble du projet
362496-HA-00-APP-274-EI-028	18	Modification des infrastructures - Ligne Deux-Montagnes
362496-HA-00-APP-274-EI-029	19	Vue des infrastructures - Antenne Sainte-Anne-de-Bellevue
362496-HA-00-APP-274-EI-030	20	Vue des infrastructures - Antenne de l'aéroport
362496-HA-00-APP-274-EI-031	21	Paysages d'intérêt métropolitain
362496-HA-00-APP-274-EI-032	22	Repérage de la ligne des hautes eaux





Pour CDPQ Infra

### Légende

- Aires d'étude
- Garage et Ateliers
- Réseau de trains de banlieue
- Ligne de Mascouche
- Réseau de métro
- ↓ Station de métro
- Gare - ligne Mascouche

### Réseau électrique métropolitain (REM)

- Station
- Antenne Deux-Montagnes (Au sol)
- Antenne Deux-Montagnes (Aérien)
- Antenne Deux-Montagnes (Souterrain)
- Antenne Sainte-Anne-de-Bellevue (Au sol)
- Antenne Sainte-Anne-de-Bellevue (Aérien)
- Antenne de l'Aéroport (Aérien)
- Antenne de l'Aéroport (Souterrain)
- Antenne Rive-Sud (Au sol)
- Antenne Rive-Sud (Aérien)
- Antenne Rive-Sud (Souterrain)

DOCUMENT DE TRAVAIL  
CONFIDENTIEL

Date	Description	Version	Prép. par	Vérif. par	App. par

Projet: **RÉSEAU ÉLECTRIQUE MÉTROPOLITAIN (REM)**  
**Système de transport collectif de l'Ouest-de-l'Île, via l'aéroport (STC-Ouest)**

Titre (carte): **Carte 1**  
**Aire d'étude élargie**

Source: Base nationale de données topographiques 1:50,000

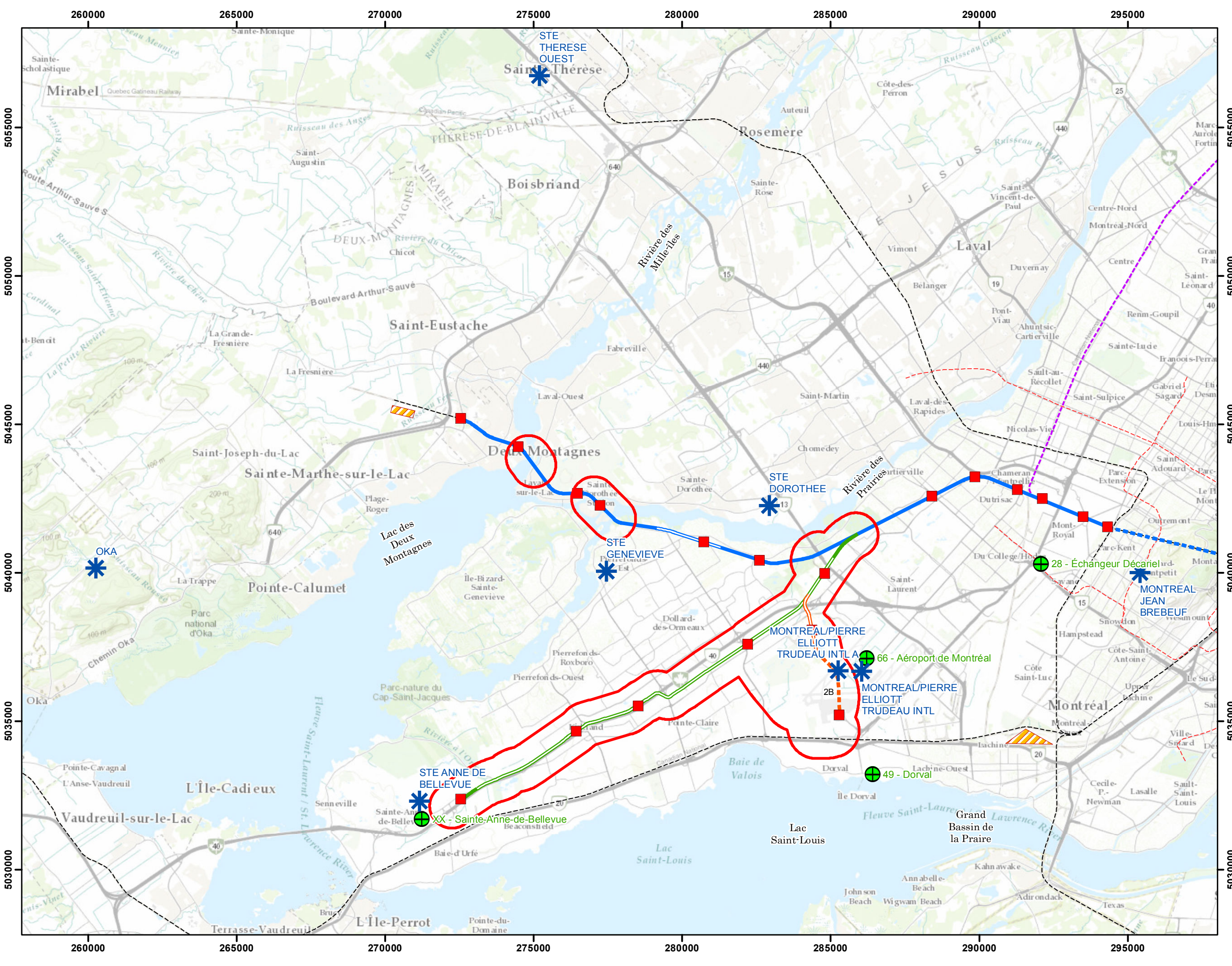
Projection: NAD 83 - MTM zone 8

Echelle: 1:90,000

Codification Bureau de projet: 362496-HA-00-APP-274-EI-007

Format: 11 X 17 Révision 1





Pour CDPQ Infra

**HATCH** **CIMA**  
**CANARLI** **SYSTRA** **SM** **LI**

**Légende**

- Aires d'étude
- Stations de la qualité de l'air (réseau RSQA)
- ✱ Stations climatiques
- Réseau de trains de banlieue
- Ligne de Mascouche
- Réseau de métro
- Garage et Ateliers

**Réseau électrique métropolitain (REM)**

- Station
- Antenne Deux-Montagnes (Au sol)
- Antenne Deux-Montagnes (Aérien)
- Antenne Deux-Montagnes (Souterrain)
- Antenne Sainte-Anne-de-Bellevue (Au sol)
- Antenne Sainte-Anne-de-Bellevue (Aérien)
- Antenne de l'Aéroport (Aérien)
- Antenne de l'Aéroport (Souterrain)

**DOCUMENT DE TRAVAIL CONFIDENTIEL**

Date	Description	Version	Prép. par	Vérif. par	App. par

Projet: **RÉSEAU ÉLECTRIQUE MÉTROPOLITAIN (REM)**  
**Systeme de transport collectif de l'Ouest-de-l'île, via l'aéroport (STC-Ouest)**

Titre (carte): **Carte 2**  
**Localisation des stations climatiques et de qualité de l'air**

Source: Environnement Canada

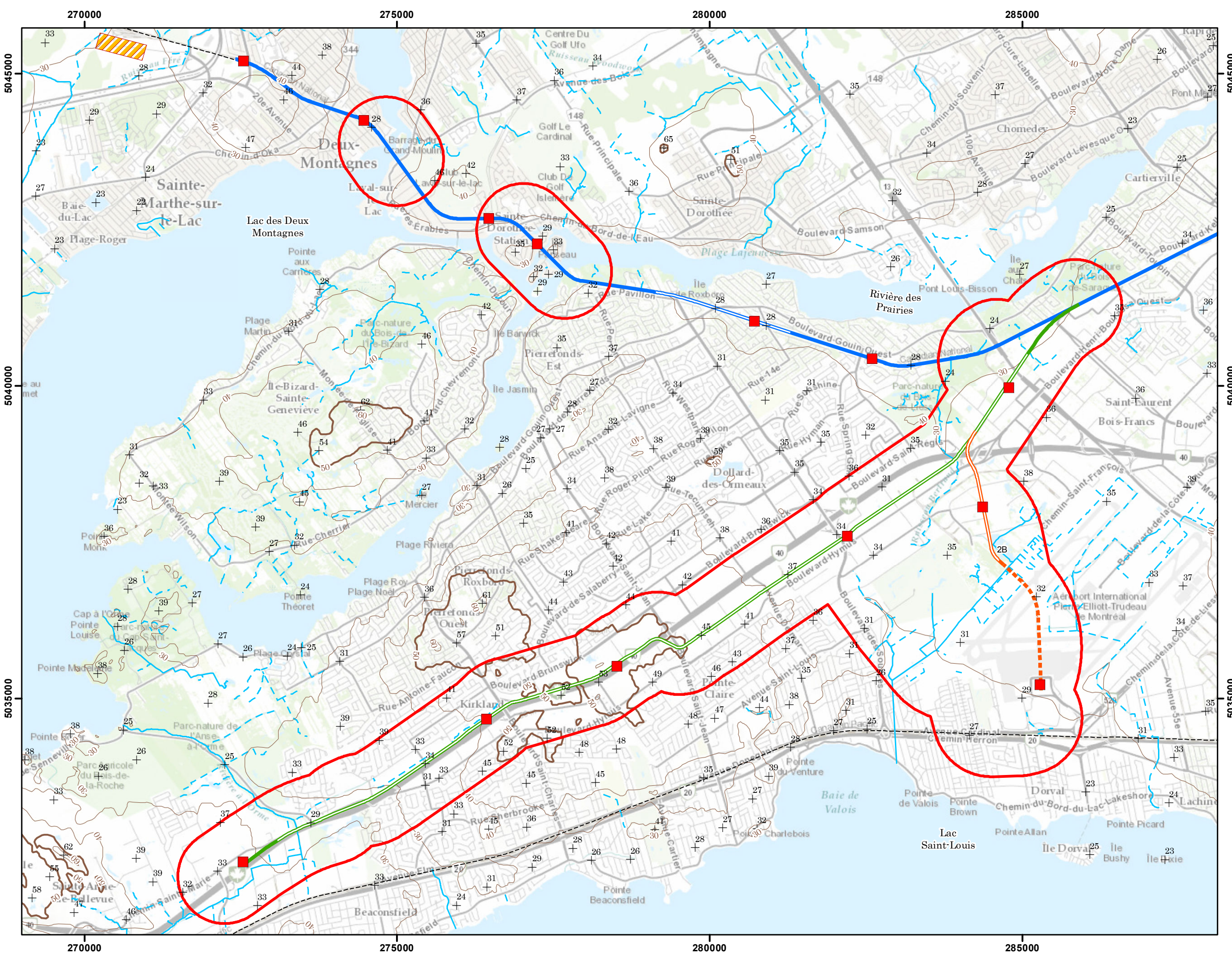
Projection: NAD 83 - MTM zone 8

Echelle: 0 1 2 4 km  
 1:120,000

Codification Bureau de projet: 362496-HA-00-APP-274-EI-008

Format: 11 X 17 Révision 1





Pour CDPQ Infra

**HATCH** **CIMA**  
**CANARLI** **SYSTRA** **SM**

**Légende**

Aires d'étude

**Élévation**

— Courbe de niveau intermédiaire (10m)  
 — Courbe de niveau maîtresse (50m)  
 + Points d'élévation

**Cours d'eau**

— Continu  
 - - - Intermittent  
 - - - Réseau de trains de banlieue

Garage et Ateliers

**Réseau électrique métropolitain (REM)**

■ Station

— Antenne Deux-Montagnes (Au sol)  
 — Antenne Deux-Montagnes (Aérien)  
 — Antenne Sainte-Anne-de-Bellevue (Au sol)  
 — Antenne Sainte-Anne-de-Bellevue (Aérien)  
 — Antenne de l'Aéroport (Aérien)  
 - - - Antenne de l'Aéroport (Souterrain)

**DOCUMENT DE TRAVAIL  
 CONFIDENTIEL**

Date	Description	Version	Prép. par	Vérif. par	App. par

Projet:  
**RÉSEAU ÉLECTRIQUE MÉTROPOLITAIN (REM)**  
 Système de transport collectif de l'Ouest-de-l'Île, via l'aéroport (STC-Ouest)

Titre (carte):  
**Carte 3**  
 Plan topographique

Source:  
 Ressources naturelles Canada

Projection:  
 NAD 83 - MTM zone 8

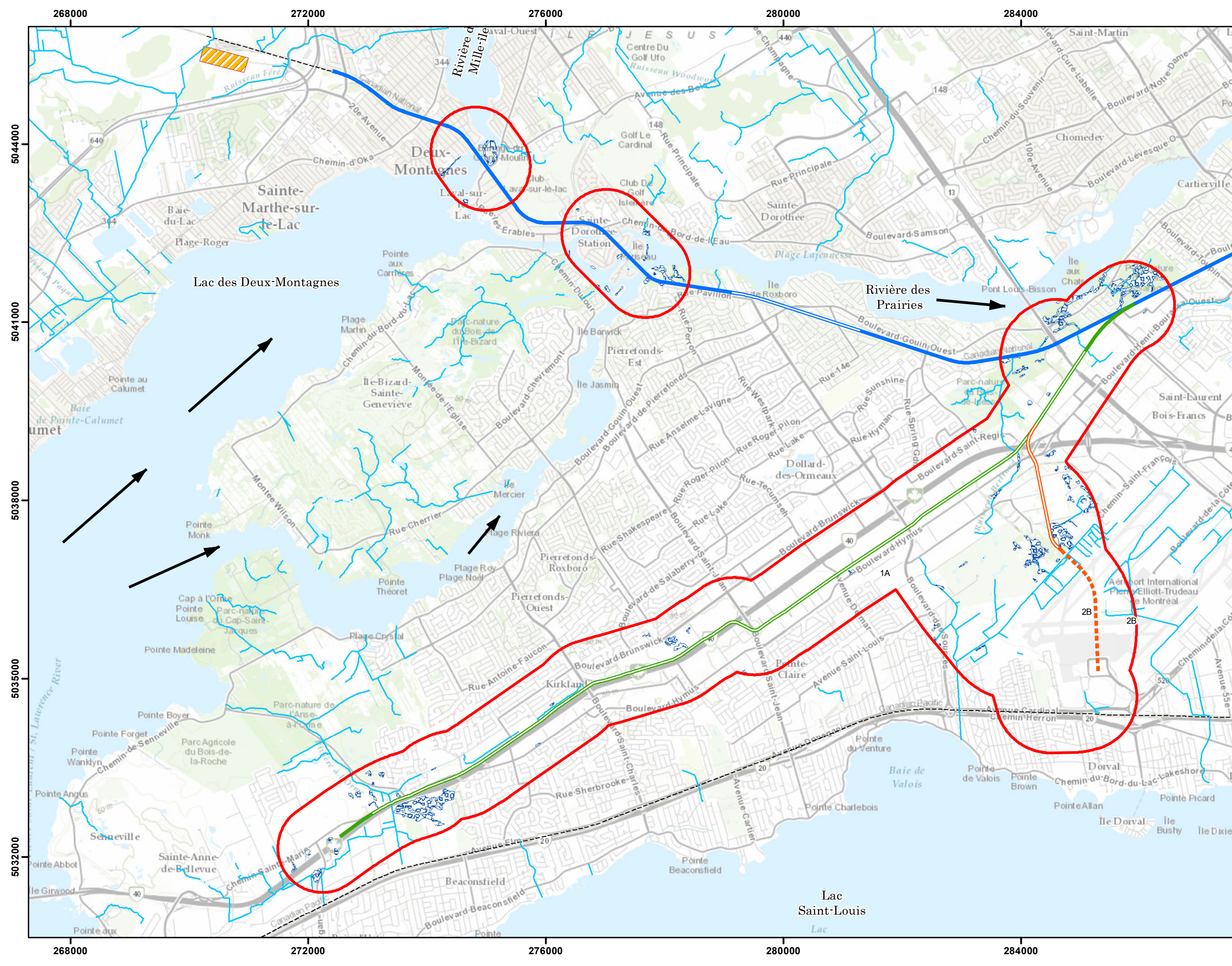
Echelle:  
 0 0.5 1 2 km  
 1:57,000

Codification Bureau de projet:  
 362496-HA-00-APP-274-EI-009

Format:  
 11 X 17

Révision 1





Pour CDPQ Infra

**HATCH** **CIMA**  
**CANARLI** **SYSTRA**

**Légende**

- Aires d'étude
- Milieus humides
- Cours d'eau
- Réseau de trains de banlieue
- Garage et Ateliers
- Direction du courant

**Réseau électrique métropolitain (REM)**

- Station
- Antenne Deux-Montagnes (Au sol)
- Antenne Deux-Montagnes (Aérien)
- Antenne Sainte-Anne-de-Bellevue (Au sol)
- Antenne Sainte-Anne-de-Bellevue (Aérien)
- Antenne de l'Aéroport (Aérien)
- Antenne de l'Aéroport (Souterrain)

DOCUMENT DE TRAVAIL  
CONFIDENTIEL

Date	Description	Version	Prép. par	Vérif. par	App. par

Projet:  
**RÉSEAU ÉLECTRIQUE MÉTROPOLITAIN (REM)**  
**Système de transport collectif de l'Ouest-de-l'Île, via l'aéroport (STC-Ouest)**

Titre (carte):  
**Carte 4**  
**Réseau hydrographique de la zone d'étude du projet**

Source:  
Canards illimités Canada  
Ressources Naturelles Canada

Projection:  
NAD 83 - MTM zone 8

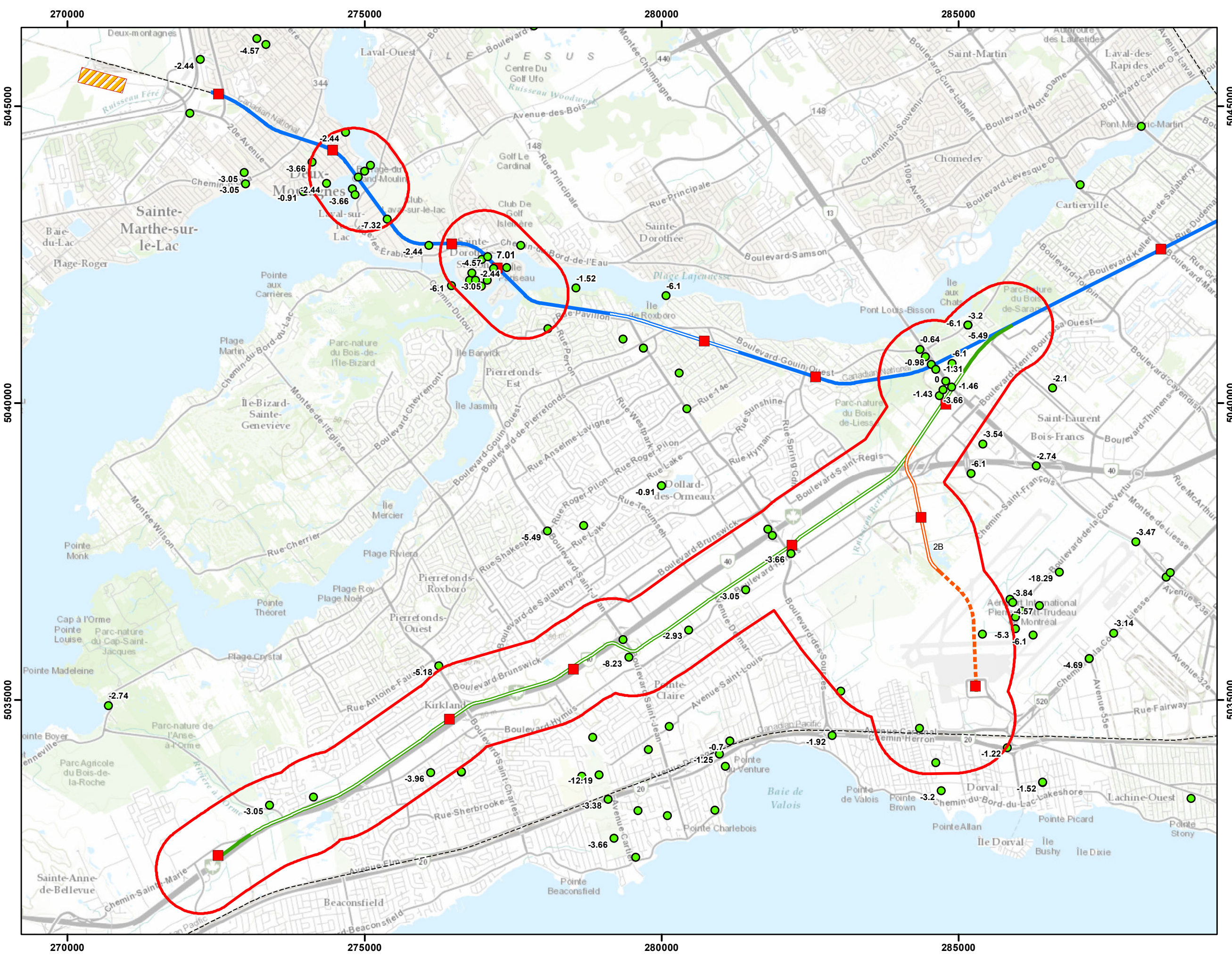
Echelle:  
0 0.5 1 2 km  
1:60,000

Codification Bureau de projet:  
362496-HA-00-APP-274-EI-010

Format:  
11 X 17

Révision 1





Pour CDPQ Infra

### Légende

- Aires d'étude
- Puits d'observation (MDDELCC)  
Niveau d'eau a la fin des travaux (m)
- Réseau de trains de banlieue
- Garage et Ateliers

### Réseau électrique métropolitain (REM)

- Station
- Antenne Deux-Montagnes (Au sol)
- - - Antenne Deux-Montagnes (Aérien)
- Antenne Sainte-Anne-de-Bellevue (Au sol)
- - - Antenne Sainte-Anne-de-Bellevue (Aérien)
- Antenne de l'Aéroport (Aérien)
- - - Antenne de l'Aéroport (Souterrain)

**DOCUMENT DE TRAVAIL CONFIDENTIEL**

Date	Description	Version	Prép. par	Vérif. par	App. par

Projet: **RÉSEAU ÉLECTRIQUE MÉTROPOLITAIN (REM)**  
**Système de transport collectif de l'Ouest-de-l'Île, via l'aéroport (STC-Ouest)**

Titre (carte): **Carte 5**  
**Localisation des puits d'observation**

Source: Ministère du développement durable, environnement et lutte contre les changements climatiques

Projection: NAD 83 - MTM zone 8

Echelle: 1:60,000

Codification Bureau de projet: 362496-HA-00-APP-274-EI-011

Format: 11 X 17

Révision 1





Légende

- Aires d'étude**
- Soils contaminés (MDEELCC)**
  - Qualité des sols non précisée
  - Plage A-B
  - Plage B-C
- Eaux souterraines conatminées (MDEELCC)**
  - Plage B-C
  - Qualité des sols non précisée
- Sites contaminés fédéraux**
  - Priorité d'intervention non précisée
- Soils potentiellement contaminés**
  - Antenne Sainte-Anne-de-Bellevue (jusqu'à Blv. des Sources) et Antenne aéroport - Option 2. Évaluation Environnemental - Phase 1; SM Groupe (362496-HA-00-APP-066-EI-001 - Avril 2016
  - Site potentiellement contaminé (Évaluation Environnemental Phase I; A.B.S Environnement , 2008)
  - Antenne Sainte-Anne-de-Bellevue (entre Blv. Des Sources et Ch. Sainte-Marie) - Évaluation Environnementale - Phase 1 ; Hatch (Annexe B) - Juin 2016
- Sites contaminés fédéraux**
  - Priorité d'intervention non précisée
- Soils potentiellement contaminés**
  - Antenne Sainte-Anne-de-Bellevue (jusqu'à Blv. des Sources) et Antenne aéroport - Option 2. Évaluation Environnemental - Phase 1; SM Groupe (362496-HA-00-APP-066-EI-001 - Avril 2016
  - Site potentiellement contaminé (Évaluation Environnemental Phase I; A.B.S Environnement , 2008)
  - Antenne Sainte-Anne-de-Bellevue (entre Blv. Des Sources et Ch. Sainte-Marie) - Évaluation Environnementale - Phase 1 ; Hatch (Annexe B) - Juin 2016
- Réseau de trains de banlieue
- Garage et Ateliers
- Réseau électrique métropolitain (REM)**
  - Station
  - Antenne Sainte-Anne-de-Bellevue (Au sol)
  - Antenne Deux-Montagnes (Au sol)
  - Antenne Deux-Montagnes (Aérien)
  - Antenne Sainte-Anne-de-Bellevue (Aérien)
  - Antenne de l'Aéroport (Aérien)
  - Antenne de l'Aéroport (Souterrain)

DOCUMENT DE TRAVAIL CONFIDENTIEL

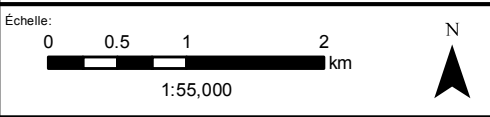
Date	Description	Version	Prép. par	Vérif. par	App. par

Projet:  
**RÉSEAU ÉLECTRIQUE MÉTROPOLITAIN (REM)**  
 Système de transport collectif de l'Ouest-de-l'île, via l'aéroport (STC-Ouest)

Titre (carte):  
**Carte 6**  
 Emplacement des sites contaminés

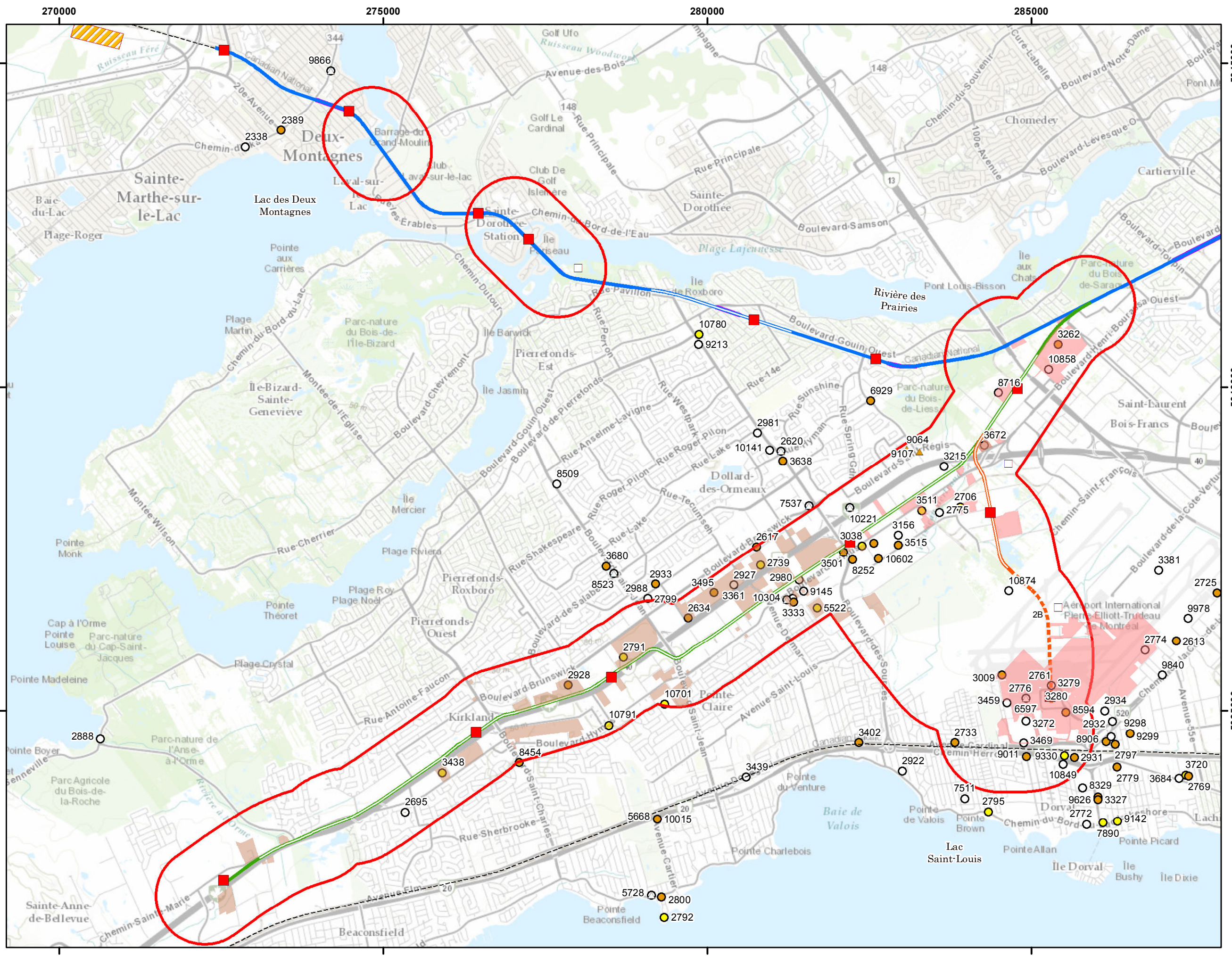
Source:  
 Ressources naturelles Canada  
 MDEELCC

Projection:  
 NAD 83 - MTM zone 8



Codification Bureau de projet:  
 362496-HA-00-APP-274-EI-012

Format:  
 11 X 17 Révision 1







Légende

- Aires d'étude
  - Couvert forestier (Superficie de 0,5 ha et plus)
  - Réseau de trains de banlieue
  - Garage et Ateliers
- Réseau électrique métropolitain (REM)**
- Station
  - Antenne Deux-Montagnes (Au sol)
  - Antenne Deux-Montagnes (Aérien)
  - Antenne Sainte-Anne-de-Bellevue (Au sol)
  - Antenne Sainte-Anne-de-Bellevue (Aérien)
  - Antenne de l'Aéroport (Aérien)
  - Antenne de l'Aéroport (Souterrain)

DOCUMENT DE TRAVAIL CONFIDENTIEL


Date	Description	Version	Prép. par	Vérif. par	App. par

Projet:  
**RÉSEAU ÉLECTRIQUE MÉTROPOLITAIN (REM)**  
 Système de transport collectif de l'Ouest-de-l'Île, via l'aéroport (STC-Ouest)

Titre (carte):  
**Carte 7**  
 Couvert forestier

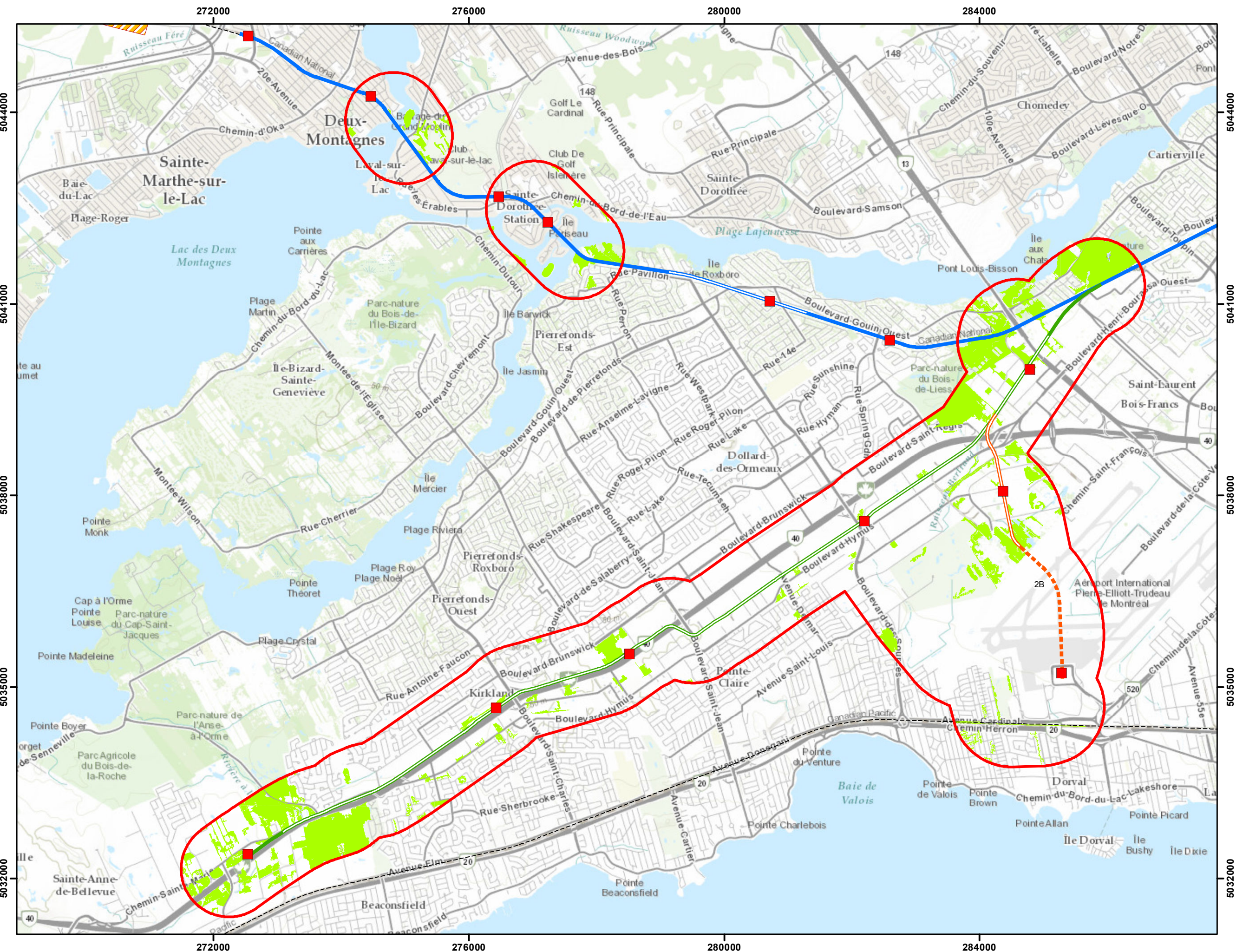
Source:  
 Communauté métropolitaine de Montréal

Projection:  
 NAD 83 - MTM zone 8

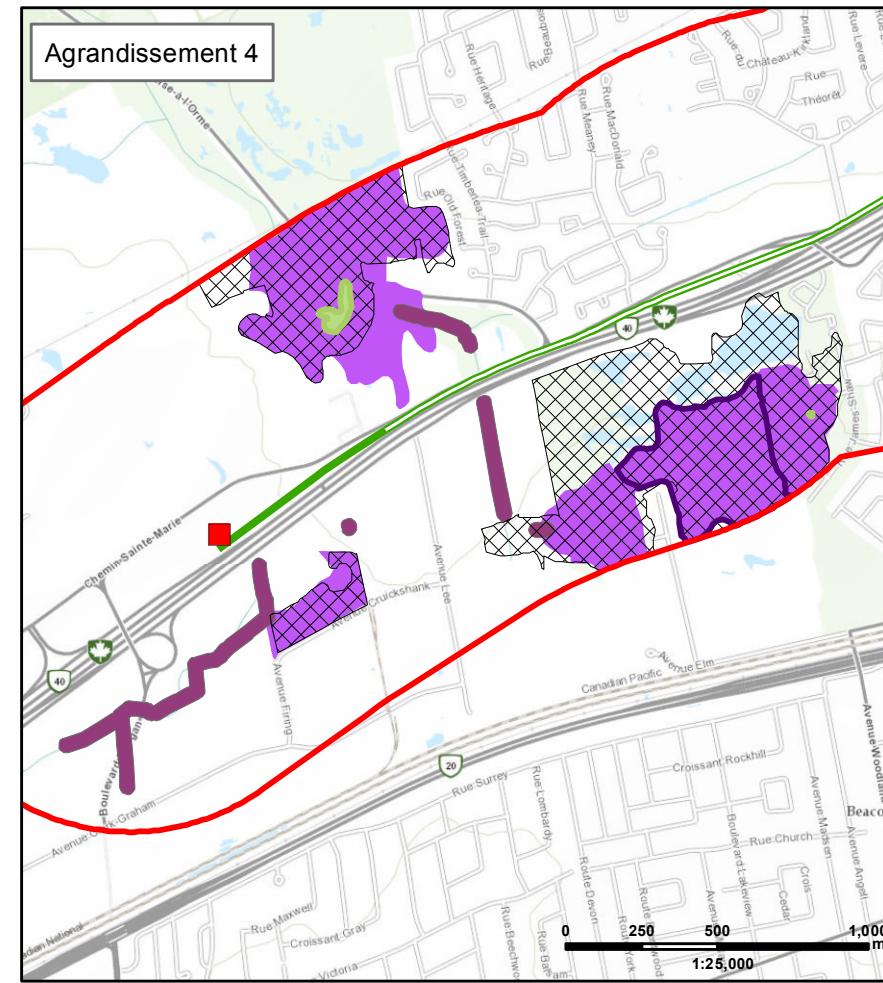
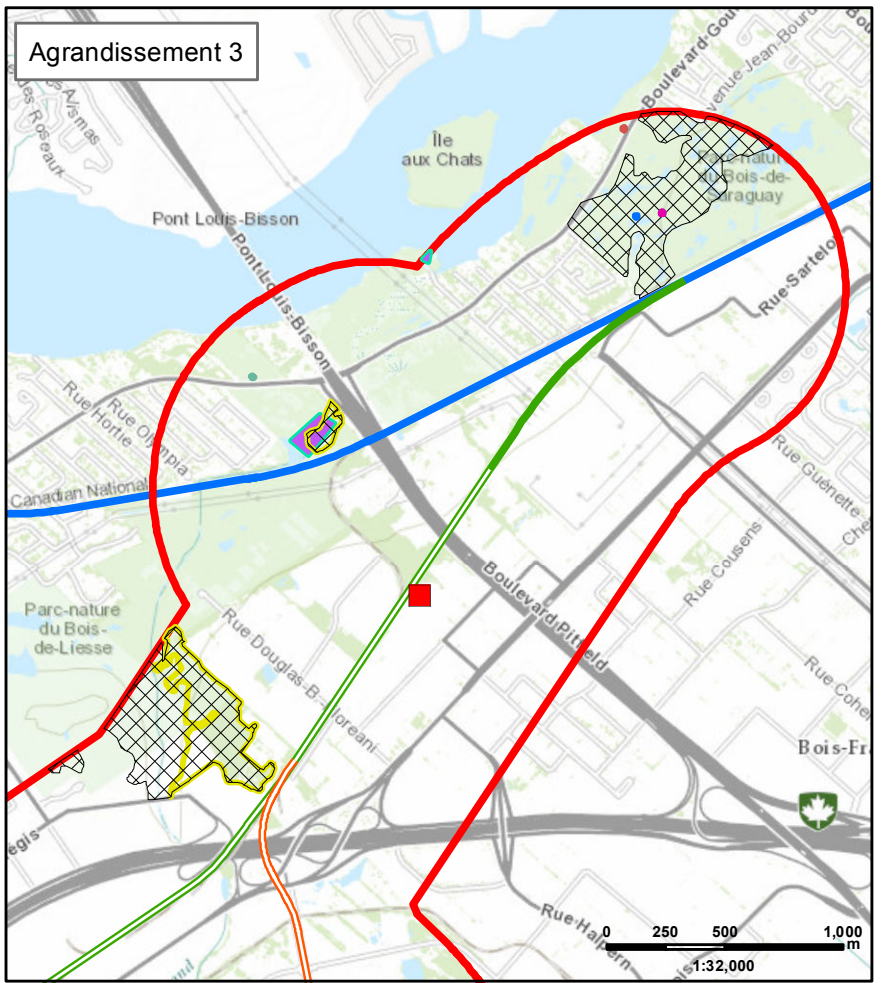
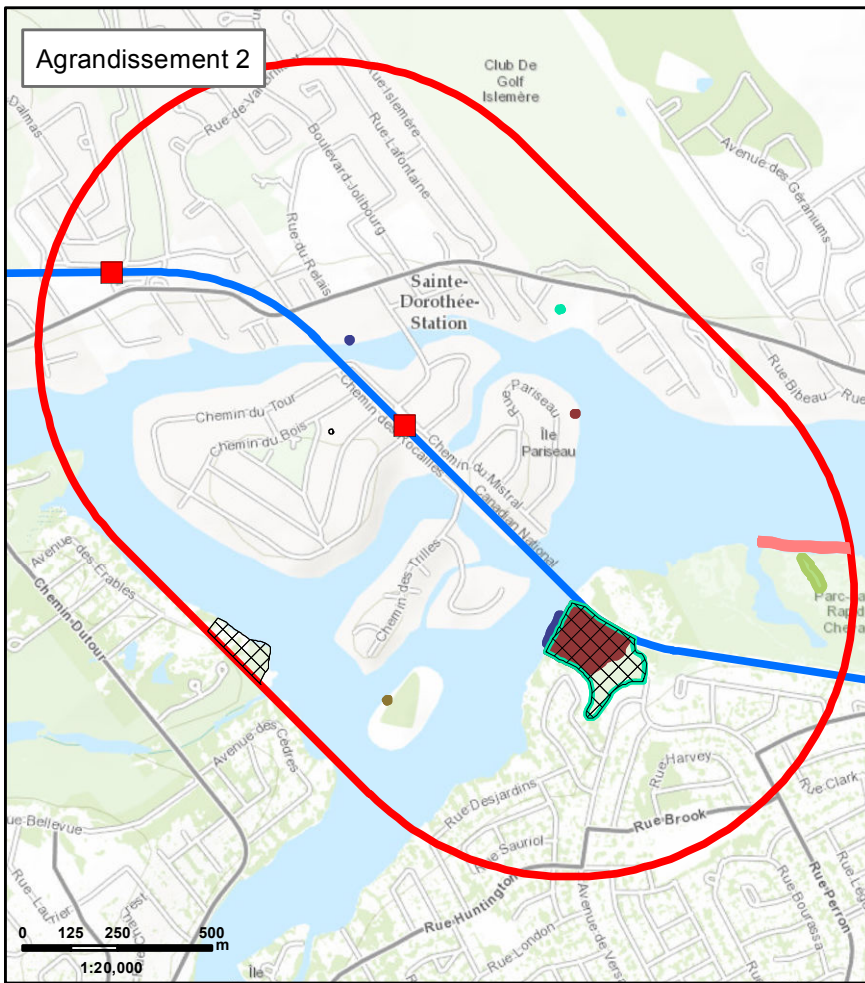
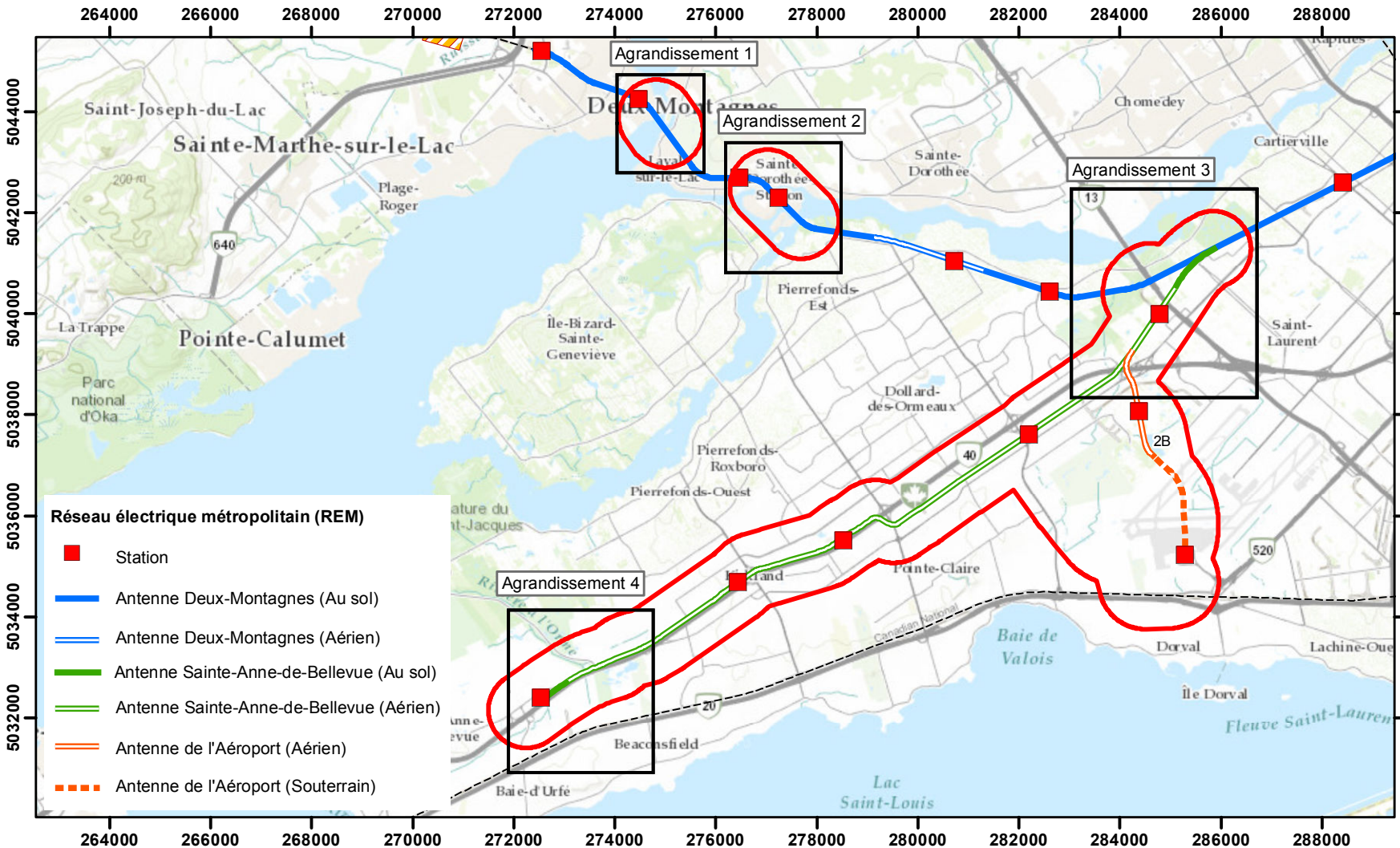


Codification Bureau de projet:  
 362496-HA-00-APP-274-EI-013

Format: 11 X 17 Révision 1







Pour CDPQ Infra

**HATCH** **CIMA**  
**CANARLI** **SYSTRA** **SM** **SM**

**Légende**

**Espèces végétales à statut particulier**

- Aigremoine pubescente
- Ail des bois
- Athyrie à sores denses
- Caryer ovale
- Dentaire laciniée
- Érable noir
- Lycose du Saint-Laurent
- Noyer cendré
- Orme liège
- Podostémon à feuilles cornées
- Pycnanthème de Virginie
- Renoncule à éventails - Renouée robuste - Ail des bois - Athyrie à sores denses
- Renouée robuste
- Souchet denté
- Sporobole à glumes inégales
- Staphyllier à trois folioles
- Véronique mouron-d'eau
- Violette affine
- Violette à long éperon

**DOCUMENT DE TRAVAIL CONFIDENTIEL**

Date	Description	Version	Prép. par	Vérif. par	App. par

Projet: **RÉSEAU ÉLECTRIQUE MÉTROPOLITAIN (REM) Système de transport collectif de l'Ouest-de-l'Île, via l'aéroport (STC-Ouest)**

Titre (carte): **Carte 8 Espèces floristiques menacées, vulnérables ou susceptibles d'être ainsi désignées**

Source: Centre de données sur le patrimoine naturel du Québec

Projection: NAD 83 - MTM zone 8

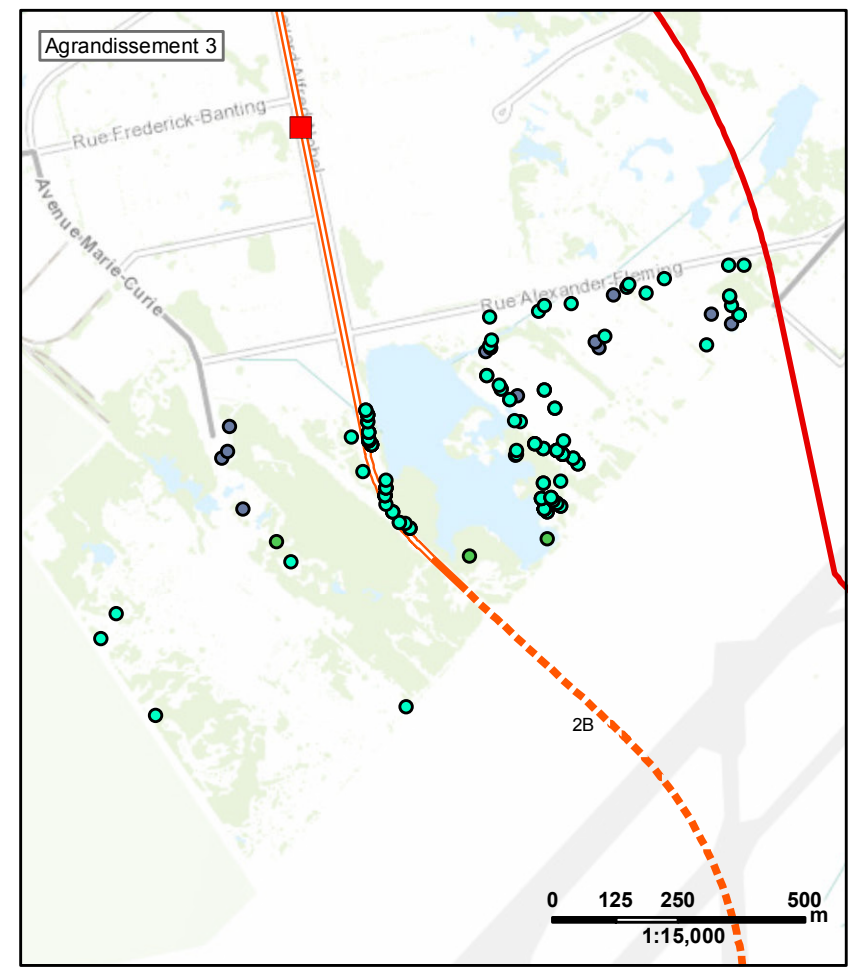
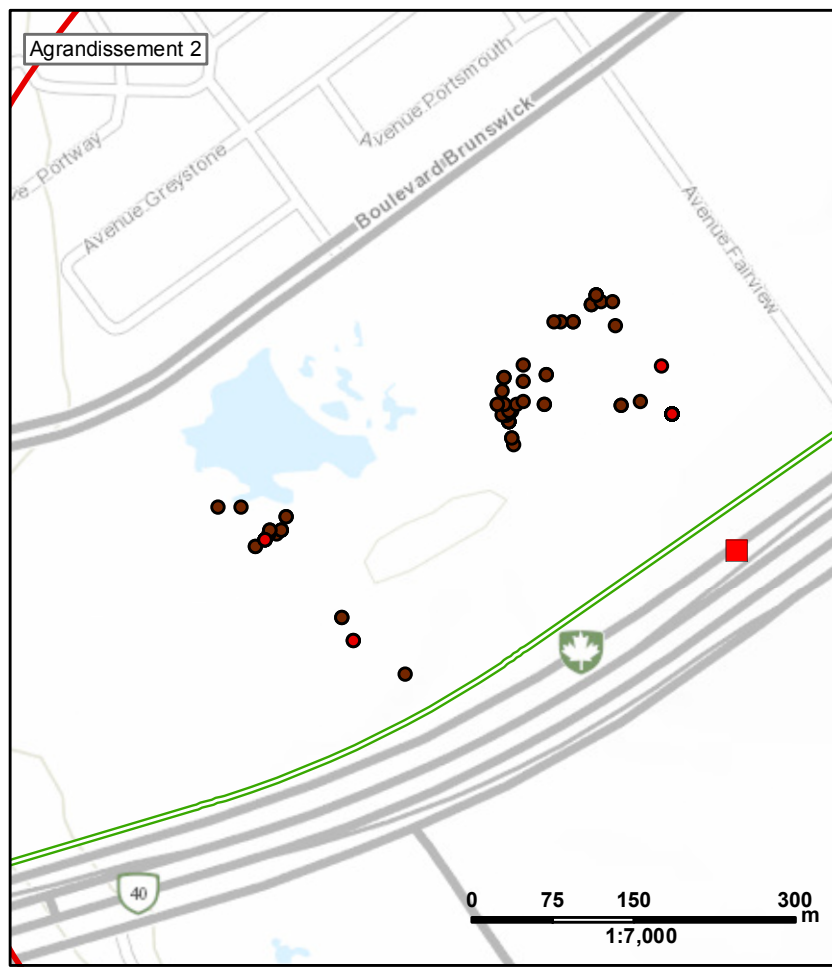
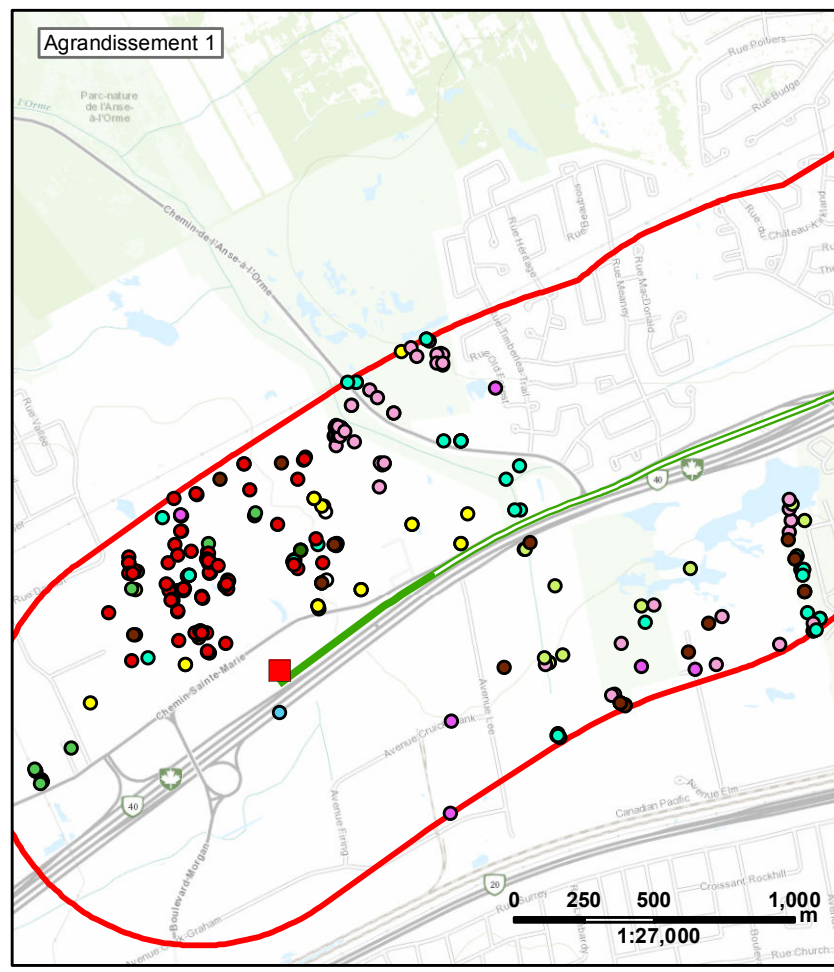
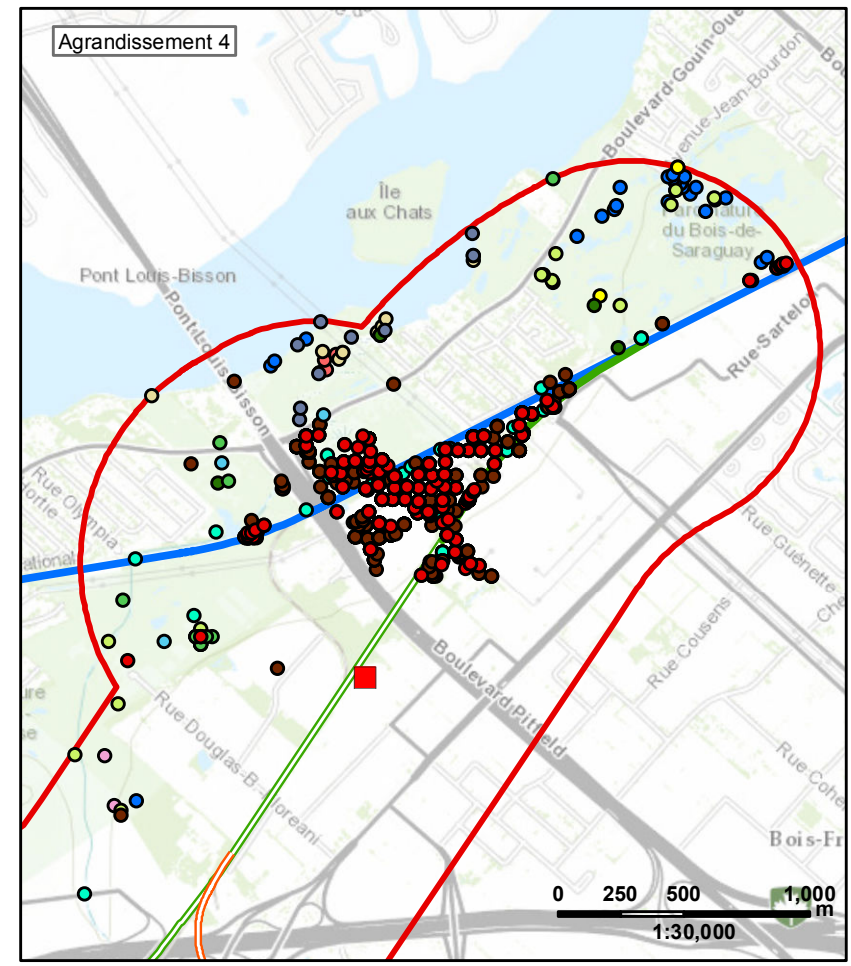
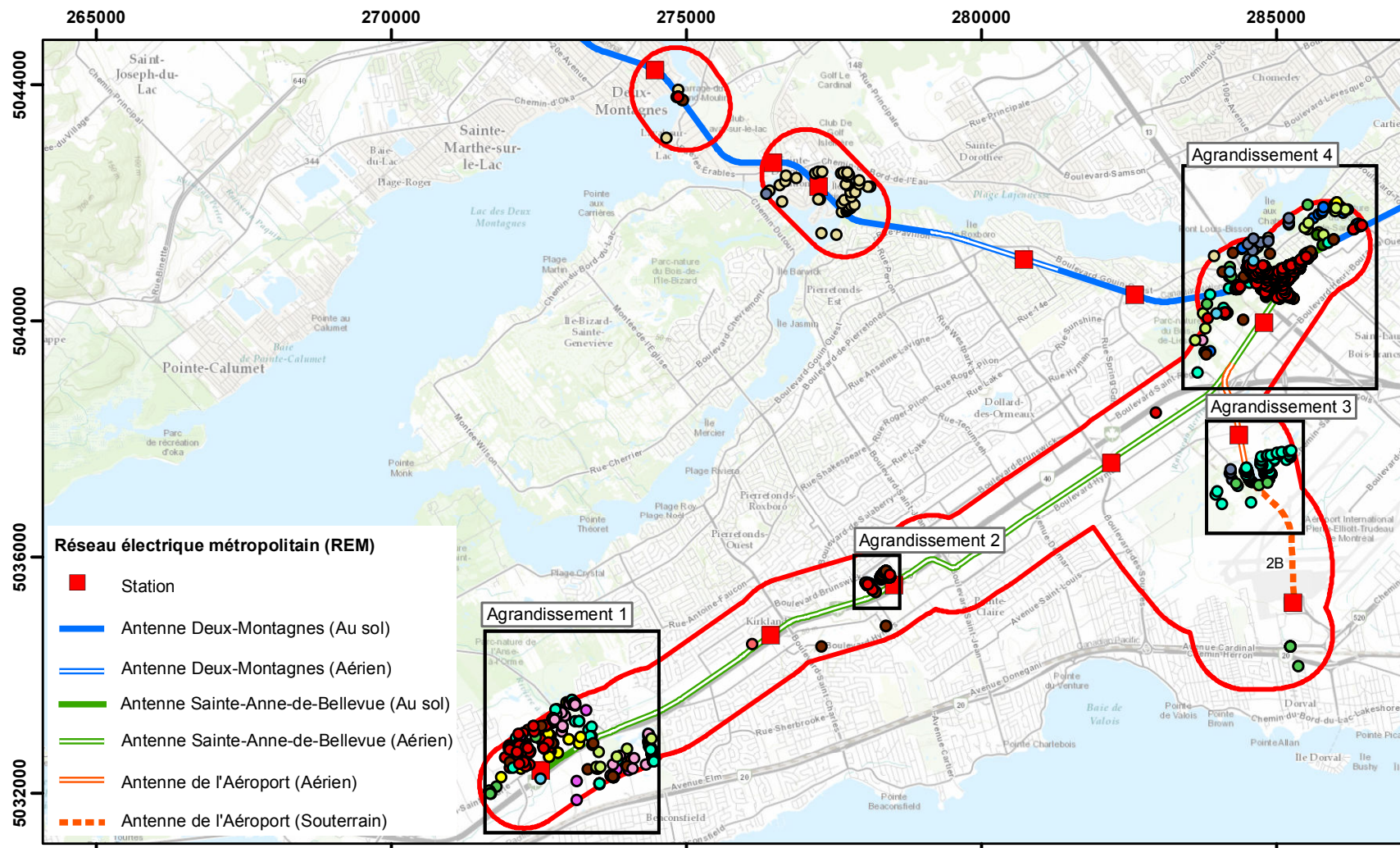
Échelle: 0 1 2 4 km  
1:120,000

Codification Bureau de projet: 362496-HA-00-APP-274-EI-014

Format: 11 X 17

Révision 1





Pour CDPQ Infra

**HATCH** **CIMA**  
**CANARIL** **SYSTRA** **SM** **général**

**Légende**

Aires d'étude

**Amphibiens et reptiles**

- Chélyd্রে serpentine
- Couleuvre à ventre rouge
- Couleuvre brune
- Couleuvre rayée
- Couleuvre tachetée
- Crapaud d'amérique
- Grenouille des bois
- Grenouille léopard
- Grenouille verte
- Ououaron
- Rainette crucifère
- Rainette versicolore
- Salamandre à points bleus
- Salamandre rayée
- Tortue géographique
- Tortue peinte

DOCUMENT DE TRAVAIL  
CONFIDENTIEL

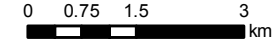
Date	Description	Version	Prép. par	Vérif. par	App. par

Projet:  
**RÉSEAU ÉLECTRIQUE MÉTROPOLITAIN (REM)**  
**Systeme de transport collectif de l'Ouest-de-l'île, via l'aéroport (STC-Ouest)**

Titre (carte):  
**Carte 9**  
**Amphibiens et reptiles**

Source:  
Atlas des Amphibiens et des Reptiles du Québec  
 Société d'histoire naturelle de la vallée du Saint-Laurent

Projection:  
NAD 83 - MTM zone 8

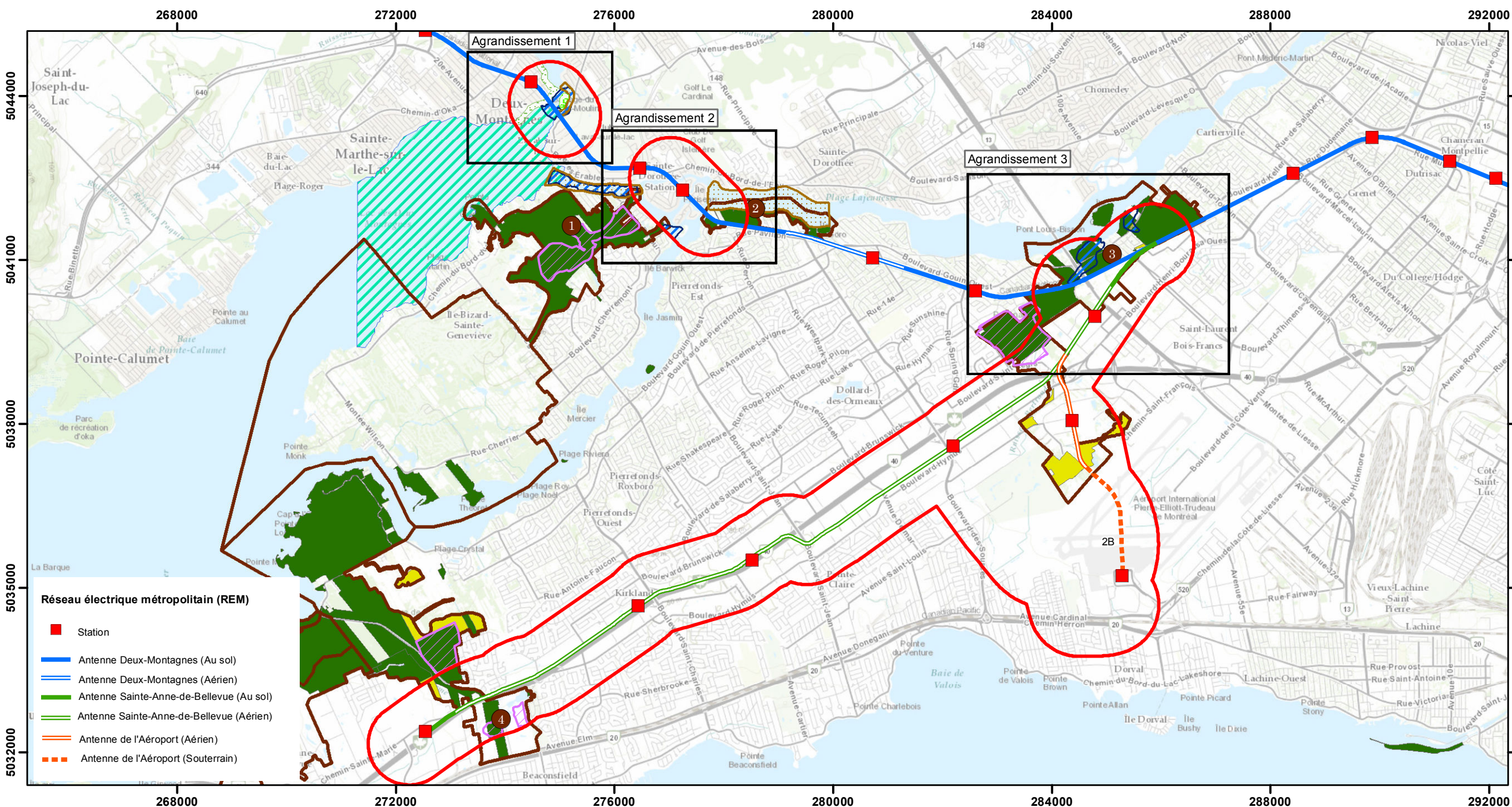
Echelle:  
  
 1:105,000

Codification Bureau de projet:  
362496-HA-00-APP-274-EI-015

Format:  
11 X 17

Révision 1





**Réseau électrique métropolitain (REM)**

- Station
- Antenne Deux-Montagnes (Au sol)
- Antenne Deux-Montagnes (Aérien)
- Antenne Sainte-Anne-de-Bellevue (Au sol)
- Antenne Sainte-Anne-de-Bellevue (Aérien)
- Antenne de l'Aéroport (Aérien)
- Antenne de l'Aéroport (Souterrain)

Pour CDPQ Infra

**HATCH**  
CANARAIL SYSTRA

**CIMA**  
Partenaire de génie  
SM

**Légende**

■ Aires d'étude

**Milieux terrestres**

**Écoterritoires**

- 1 Le corridor écoforestier de l'île Bizard
- 2 Les rapides du Cheval Blanc
- 3 La coulée verte du ruisseau Bertrand
- 4 Le corridor écoforestier de la rivière à l'Orme

- Refuge faunique
- Site d'intérêt faunique
- Écosystèmes forestiers exceptionnels (EFE)
- Corridor écologique
- Site protégé
- Site en voie de protection

**Milieux aquatiques**

- Fraysère
- Aire de concentration d'oiseaux aquatiques (ACO)

**DOCUMENT DE TRAVAIL CONFIDENTIEL**


Date	Description	Version	Prép. par	Vérif. par	App. par

Projet:  
**RÉSEAU ÉLECTRIQUE MÉTROPOLITAIN (REM)**  
Système de transport collectif de l'Ouest-de-l'Île, via l'aéroport (STC-Ouest)

Titre (carte):  
**Carte 10 Sites protégés et d'intérêt écologique**

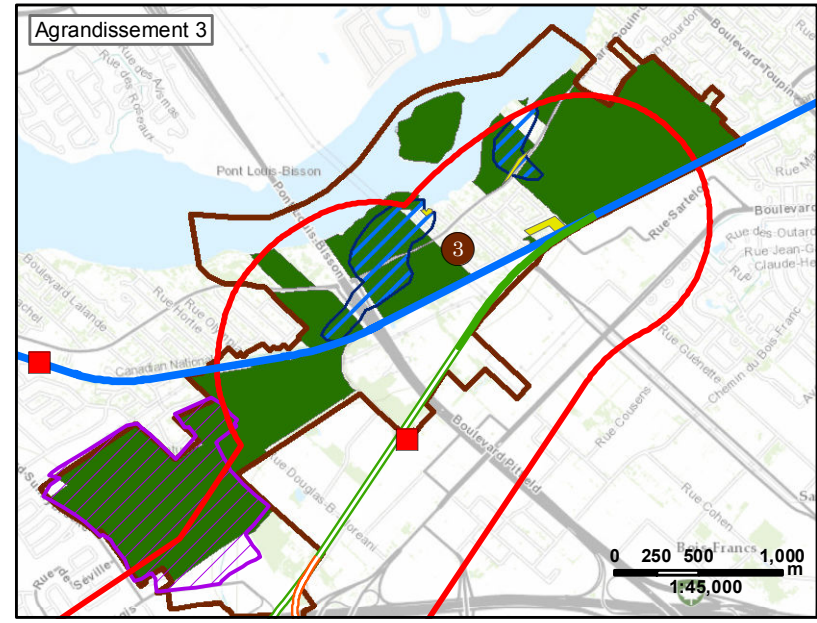
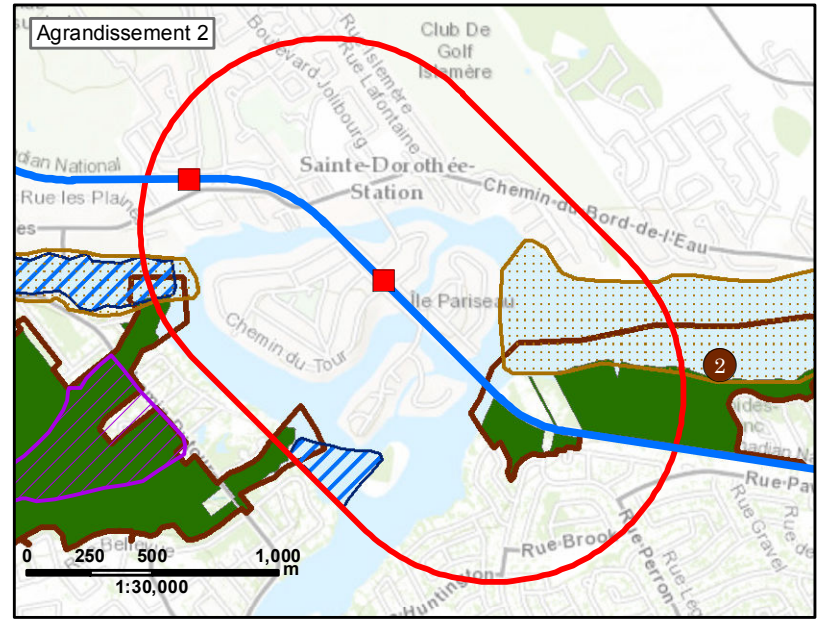
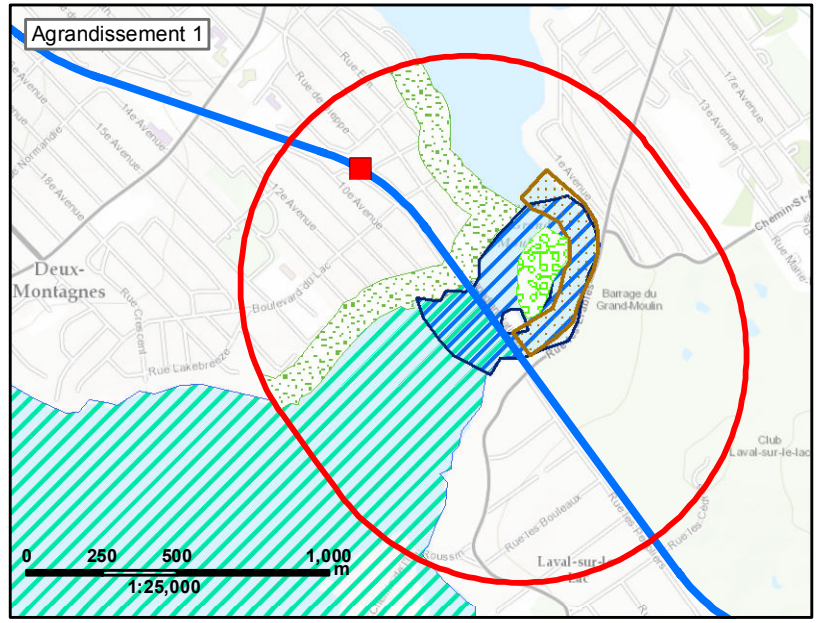
Sources:  
Ville de Montréal  
Ministère des forêts, de la faune et des parcs  
Portail de données ouvertes de la ville de Montréal  
Centre de données sur le patrimoine naturel du Québec

Projection:  
NAD 83 - MTM zone 8

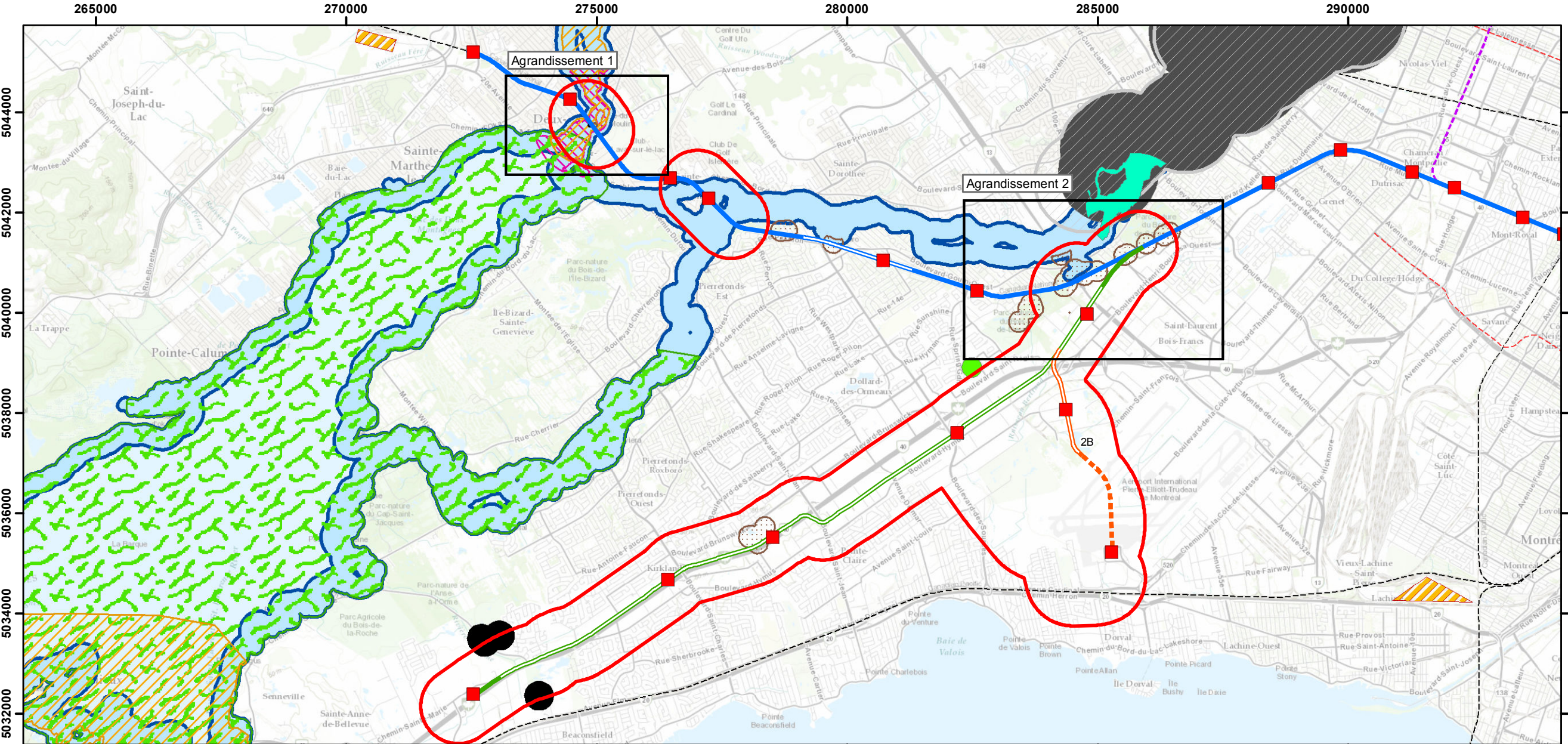


Codification Bureau de projet:  
362496-HA-00-APP-274-EI-016

Format:  
11 X 17 Révision 1







Pour CDPQ Infra



- Légende**
- Aires d'étude
  - Espèces fauniques à statut précaire**
  - alose savoureuse
  - chauve-souris argentée
  - chauve-souris cendrée
  - chevalier cuirvé
  - couleuvre brune
  - couleuvre tachetée
  - couleuvre verte
  - elliptio à dents fortes
  - tortue géographique
  - tortue-molle à épines
  - Réseau de trains de banlieue
  - Garage et Ateliers
  - Réseau électrique métropolitain (REM)**
  - Station
  - Antenne Deux-Montagnes (Au sol)
  - Antenne Deux-Montagnes (Aérien)
  - Antenne Sainte-Anne-de-Bellevue (Au sol)
  - Antenne Sainte-Anne-de-Bellevue (Aérien)
  - Antenne de l'Aéroport (Aérien)
  - - - Antenne de l'Aéroport (Souterrain)

DOCUMENT DE TRAVAIL  
CONFIDENTIEL


Date	Description	Version	Prép. par	Vérif. par	App. par

Projet:  
**RÉSEAU ÉLECTRIQUE MÉTROPOLITAIN (REM)**  
Système de transport collectif de l'Ouest-de-l'Île, via l'aéroport (STC-Ouest)

Titre (carte):  
Carte 11  
Espèces fauniques menacées, vulnérables ou susceptibles d'être ainsi désignées

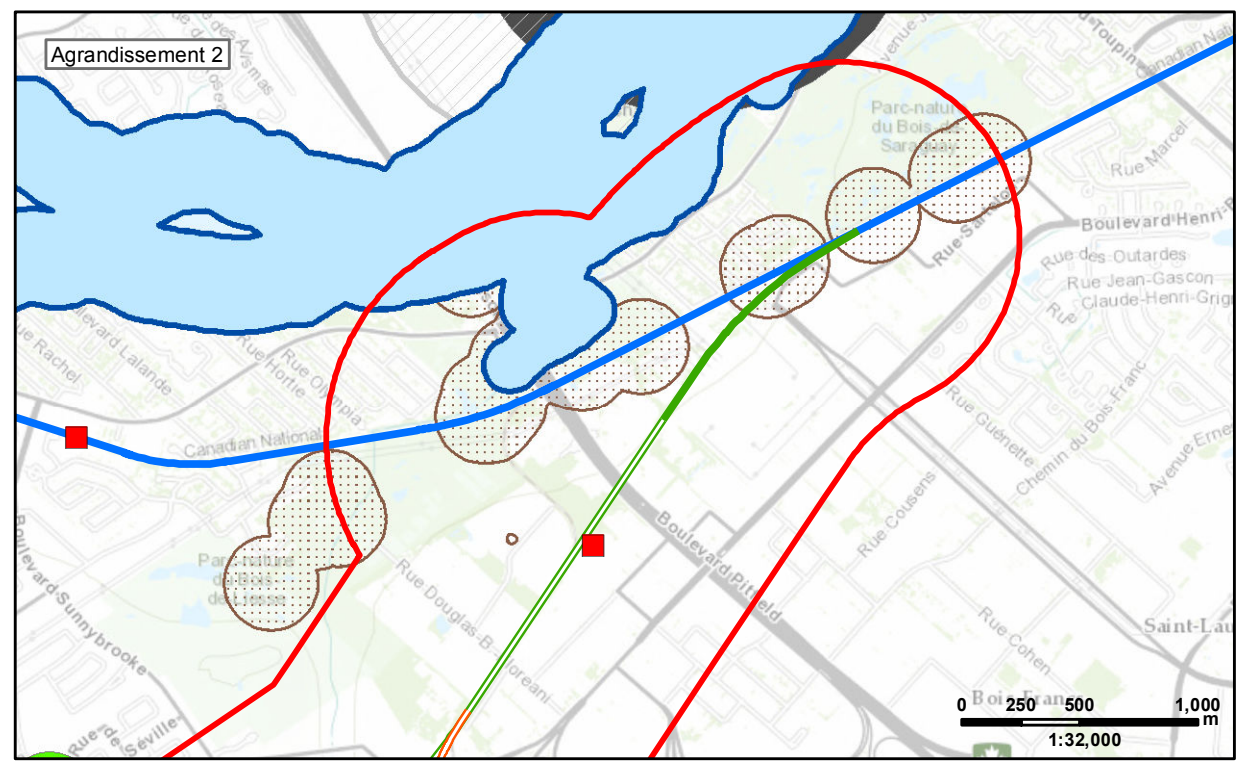
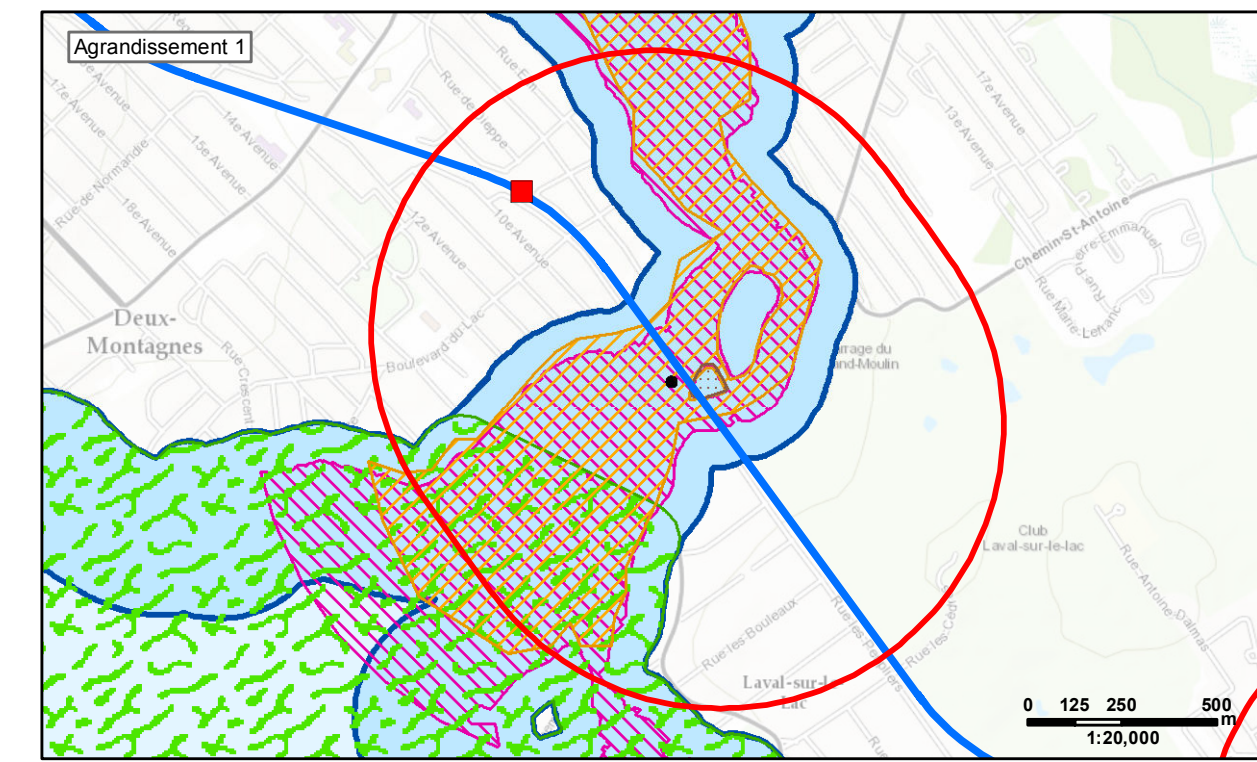
Source:  
Centre de données sur le patrimoine naturel du Québec

Projection:  
NAD 83 - MTM zone 8

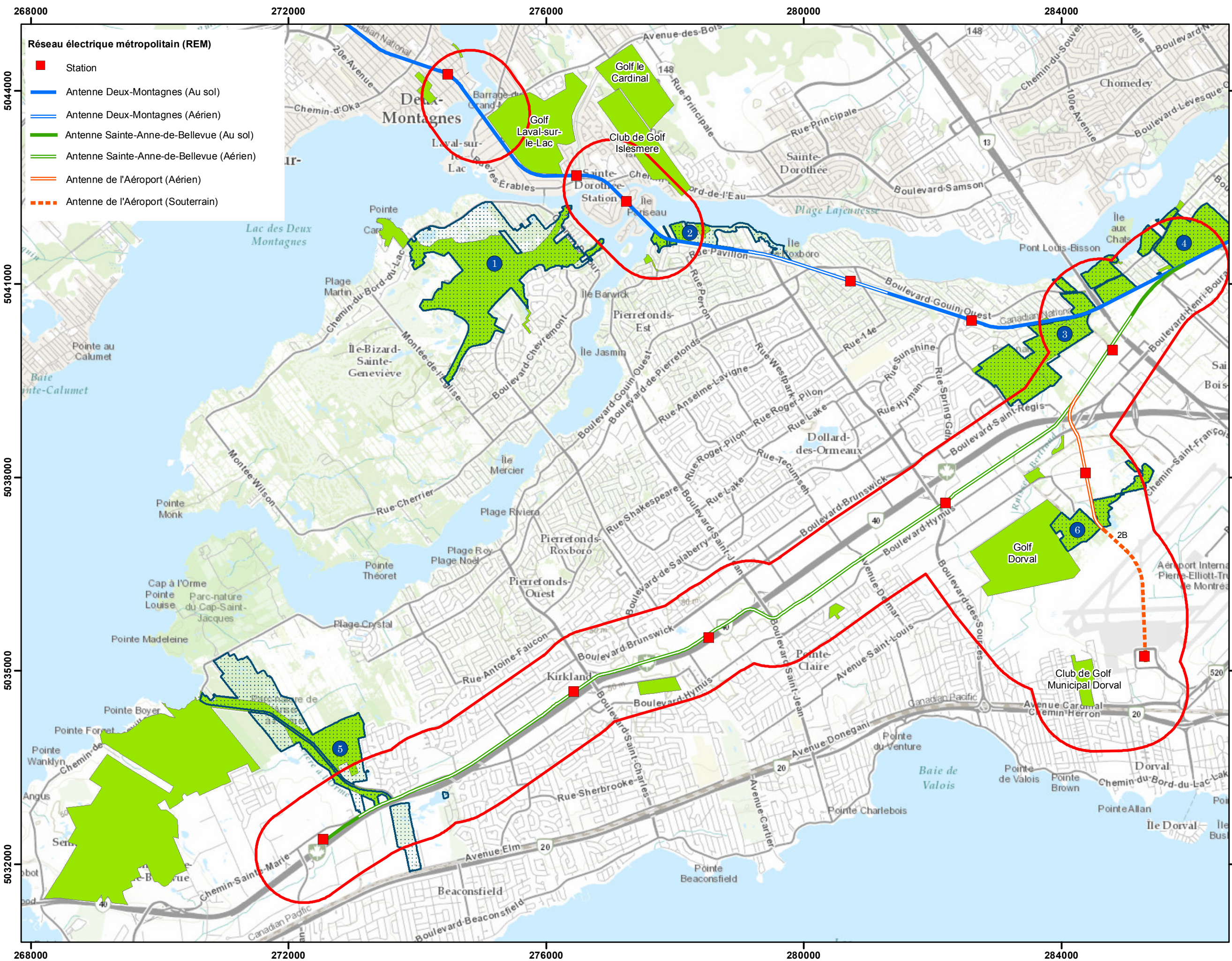


Codification Bureau de projet:  
362496-HA-00-APP-274-EI-017

Format:  
11 X 17  
Revision 1







- Réseau électrique métropolitain (REM)**
- Station
  - Antenne Deux-Montagnes (Au sol)
  - Antenne Deux-Montagnes (Aérien)
  - Antenne Sainte-Anne-de-Bellevue (Au sol)
  - Antenne Sainte-Anne-de-Bellevue (Aérien)
  - Antenne de l'Aéroport (Aérien)
  - Antenne de l'Aéroport (Souterrain)

Pour CDPQ Infra



**Légende**

- Aires d'étude
  - Parcs et espaces verts
- Grands Parcs**
- 1 Parc-Nature du Bois-de-L'Île-Bizard
  - 2 Parc-Nature des Rapides-du-Cheval-Blanc
  - 3 Parc-Nature du Bois-de-Liesse
  - 4 Parc-Nature du Bois-de-Saraguay
  - 5 Parc-Nature de l'Anse à l'Orme
  - 6 Parc-Nature des Sources (à venir)

DOCUMENT DE TRAVAIL  
CONFIDENTIEL

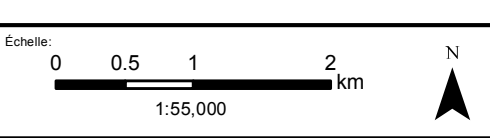
Date	Description	Version	Prép. par	Vérif. par	App. par

Projet:  
**RÉSEAU ÉLECTRIQUE MÉTROPOLITAIN (REM)**  
Système de transport collectif de l'Ouest-de-l'Île, via l'aéroport (STC-Ouest)

Titre (carte):  
**Carte 12**  
Grands parcs, parcs et espaces verts

Source:  
Portail de données ouvertes de la ville de Montréal

Projection:  
NAD 83 - MTM zone 8



Codification Bureau de projet:  
362496-HA-00-APP-274-EI-018

Format:  
11 X 17 Révision 1



272000

276000

280000

284000

288000

5044000

5041000

5038000

5035000

5032000

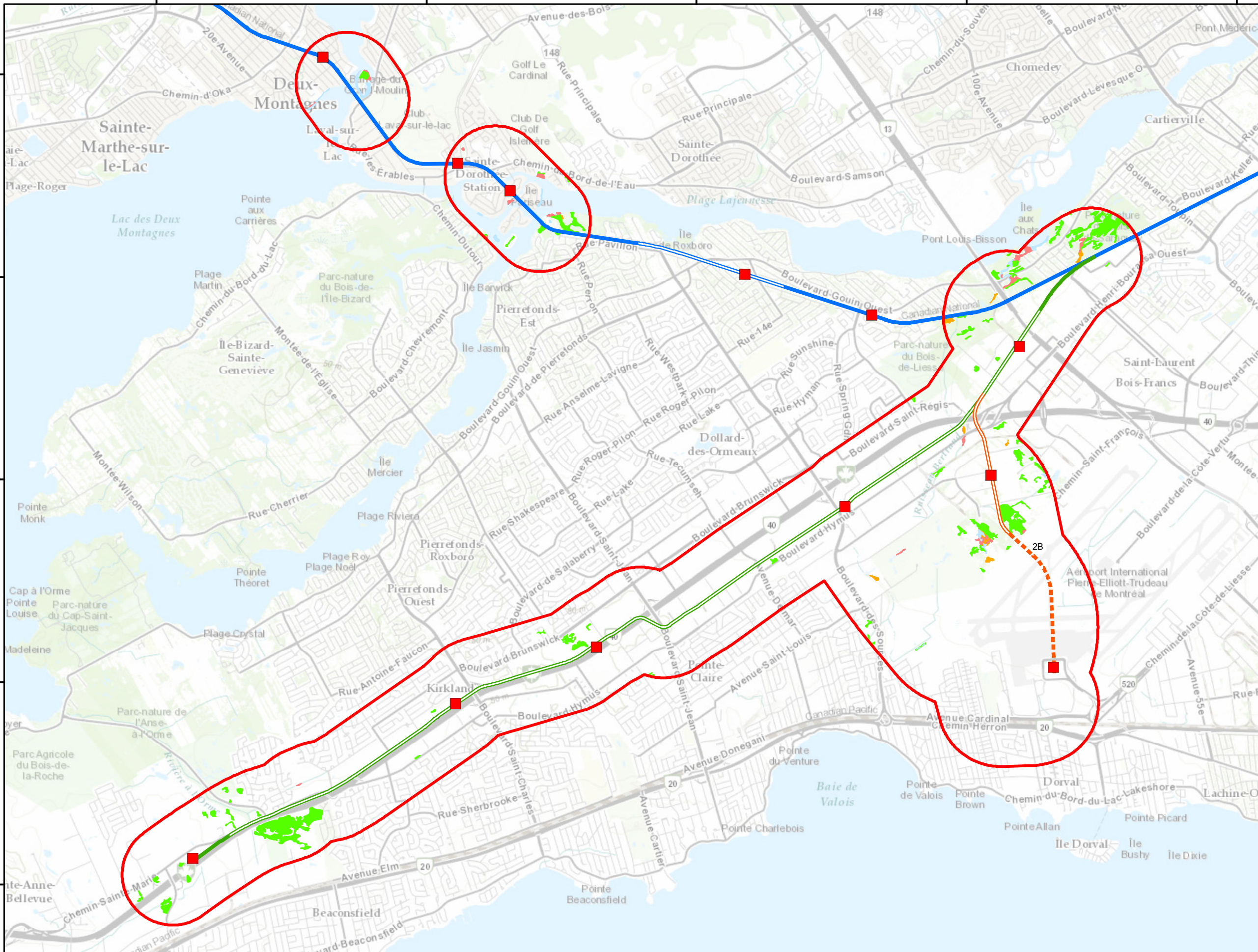
5044000

5041000

5038000

5035000

5032000



Pour CDPQ Infra



### Légende

- Aires d'étude
- Milieux humides classifiés**
  - Eau peu profonde
  - Marais
  - Prairie humide
  - Marécage
- Réseau électrique métropolitain (REM)**
  - Station
  - Antenne Deux-Montagnes (Au sol)
  - Antenne Deux-Montagnes (Aérien)
  - Antenne Sainte-Anne-de-Bellevue (Au sol)
  - Antenne Sainte-Anne-de-Bellevue (Aérien)
  - Antenne de l'Aéroport (Aérien)
  - Antenne de l'Aéroport (Souterrain)

DOCUMENT DE TRAVAIL  
CONFIDENTIEL

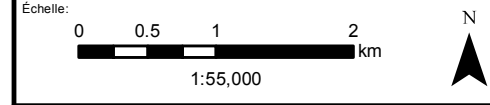
Date	Description	Version	Prép. par	Vérif. par	App. par

Projet:  
**RÉSEAU ÉLECTRIQUE MÉTROPOLITAIN (REM)**  
Système de transport collectif de l'Ouest-de-l'Île, via l'aéroport (STC-Ouest)

Titre (carte):  
**Carte 13**  
Milieux humides

Source:  
Canards illimités Canada

Projection:  
NAD 83 - MTM zone 8

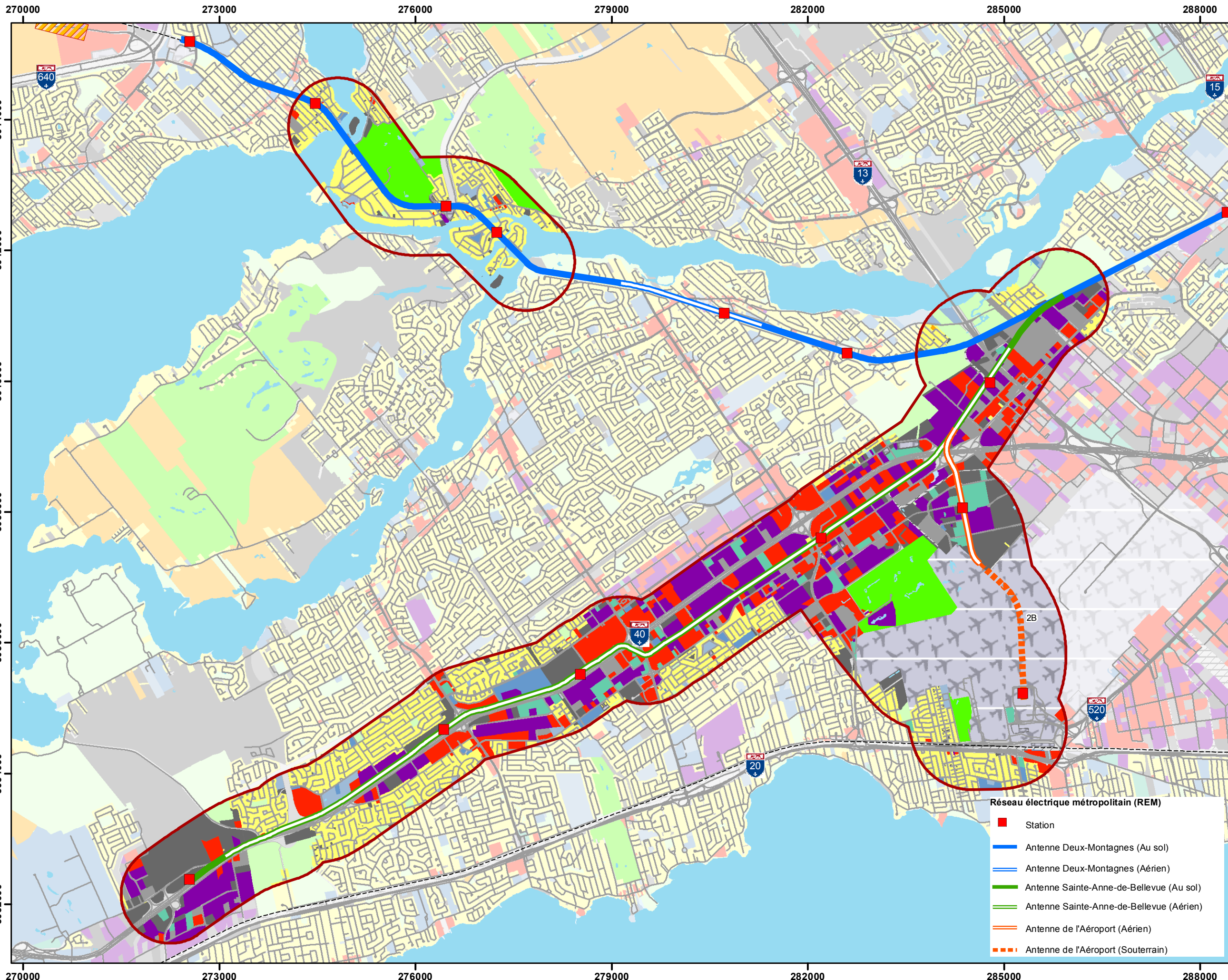


Codification Bureau de projet:  
362496-HA-00-APP-274-EI-019

Format:  
11 X 17

Révision 1





Pour CDPQ Infra

**HATCH**  
CANARAIL SYSTRA

**CIMA**  
Partenaire de génie  
SM

**Légende**

**Affectation du territoire**

- Résidentielle
- Commerciale
- Bureau
- Industrie
- Institution économique
- Institution non-économique
- Parc ou espace vert
- Utilité publique
- Zone ferroviaire
- Zone aéroportuaire
- Stationnement
- Rue ou ruelle
- Agricole
- Terrain vacant
- Hydrographie
- Golf

**Hydrographie**

- Étendue d'eau
- Aires d'étude
- Garage et Ateliers
- Réseau de trains de banlieue

DOCUMENT DE TRAVAIL  
CONFIDENTIEL

Date	Description	Version	Prép. par	Vérif. par	App. par

Projet:  
**RÉSEAU ÉLECTRIQUE MÉTROPOLITAIN (REM)**  
Système de transport collectif de l'Ouest-de-l'Île, via l'aéroport (STC-Ouest)

Titre (carte):  
**Carte 14**  
Affectations du territoire

Source: Base nationale de données topographiques  
Communauté Métropolitaine de Montréal  
Portail de données ouvertes de la ville de Montréal  
Ville de Deux-Montagnes

Projection:  
NAD 83 - MTM zone 8

Échelle:  
0 0.5 1 2 km  
1:55,000

Codification Bureau de projet:  
362496-HA-00-APP-274-EI-020

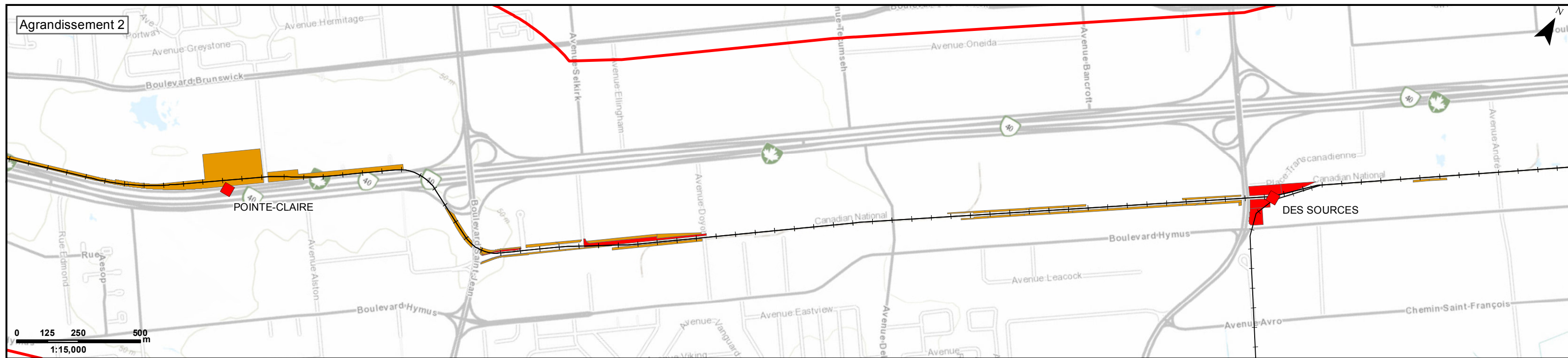
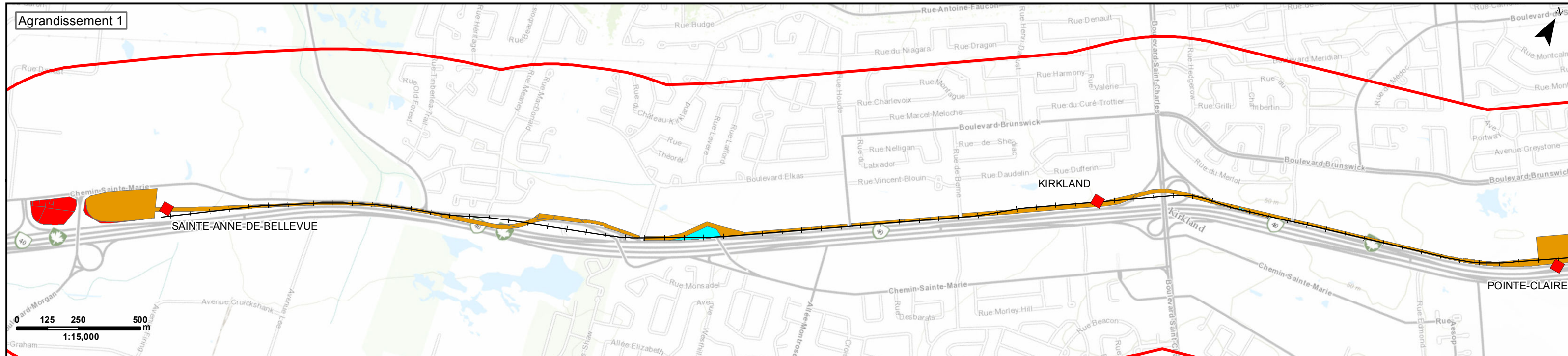
Format:  
11 X 17

Révision 1

**Réseau électrique métropolitain (REM)**

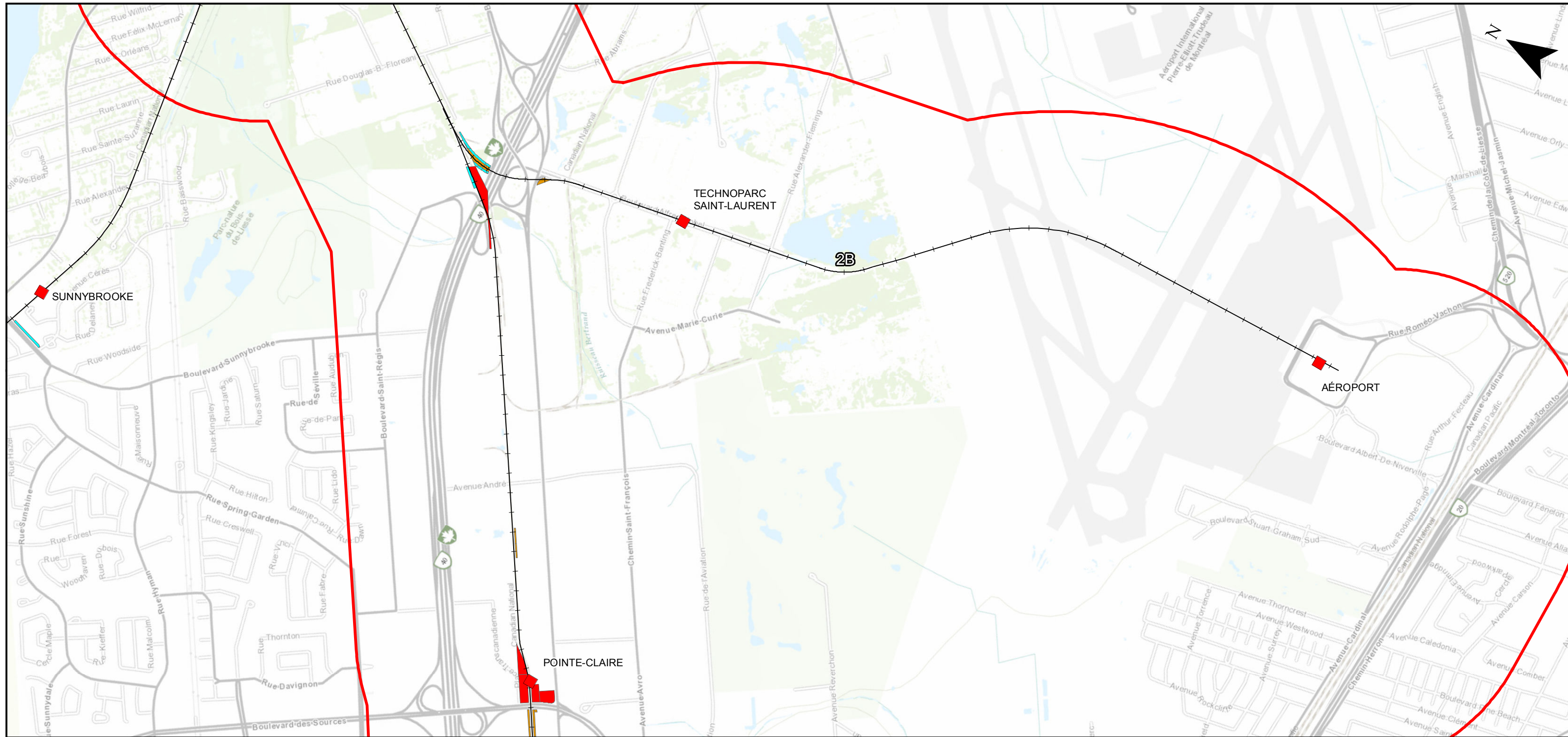
- Station
- Antenne Deux-Montagnes (Au sol)
- Antenne Deux-Montagnes (Aérien)
- Antenne Sainte-Anne-de-Bellevue (Au sol)
- Antenne Sainte-Anne-de-Bellevue (Aérien)
- Antenne de l'Aéroport (Aérien)
- Antenne de l'Aéroport (Souterrain)





<b>Légende</b> Aire d'étude Tracé du STC <b>Station</b> Station <b>Propriétés affectées par le projet</b> Acquisition partielle Servitude Acquisition totale		Titre (carte): <b>Carte 15A</b> Lots potentiellement affectés Antenne Sainte-Anne-de-Bellevue	Pour CDPQ Infra																			
		Projet: <b>RÉSEAU ÉLECTRIQUE MÉTROPOLITAIN (REM)</b> Système de transport collectif de l'Ouest-de-l'île, via l'aéroport (STC-Ouest)																				
<b>DOCUMENT DE TRAVAIL CONFIDENTIEL</b>		Source: infolot - 2016-03-15																				
<table border="1"> <thead> <tr> <th>Description</th> <th>Version</th> <th>Prép. par</th> <th>Vérif. par</th> <th>App. par</th> </tr> </thead> <tbody> <tr> <td> </td> <td> </td> <td> </td> <td> </td> <td> </td> </tr> <tr> <td> </td> <td> </td> <td> </td> <td> </td> <td> </td> </tr> <tr> <td> </td> <td> </td> <td> </td> <td> </td> <td> </td> </tr> </tbody> </table>		Description	Version	Prép. par	Vérif. par	App. par																Echelle:  1:18,000
Description	Version	Prép. par	Vérif. par	App. par																		
Codification Bureau de projet: 362496-HA-00-APP-274-EI-021		Projection: NAD83 - MTM zone 8																				
Révision 1		Révision 1																				



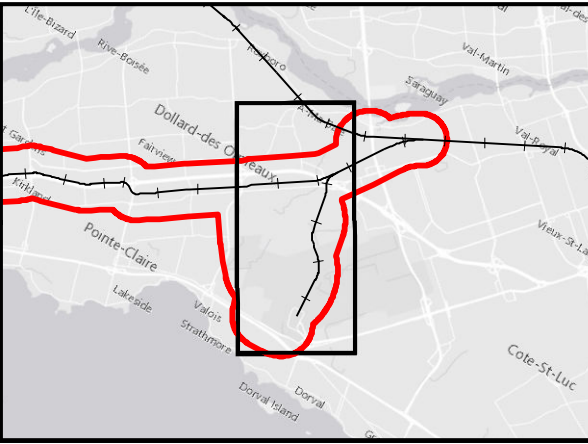


**Légende**

- Aire d'étude
- Tracé du STC
- Station

**Propriétés affectées par le projet**

- Acquisition partielle
- Servitude
- Acquisition totale



Titre (carte): **Carte 15B**  
 Lots potentiellement affectés  
 Ponts de la ligne Deux-Montagnes

Projet: **RÉSEAU ÉLECTRIQUE MÉTROPOLITAIN (REM)**  
 Système de transport collectif  
 de l'Ouest-de-l'île,  
 via l'aéroport (STC-Ouest)

Pour CDPQ Infra

**HATCH**  
CANARAIL SYSTRA

**CIMA**  
Partenaire de génie

Source: infolot - 2016-03-15

**DOCUMENT DE TRAVAIL CONFIDENTIEL**

Description	Version	Prép. par	Vérif. par	App. par

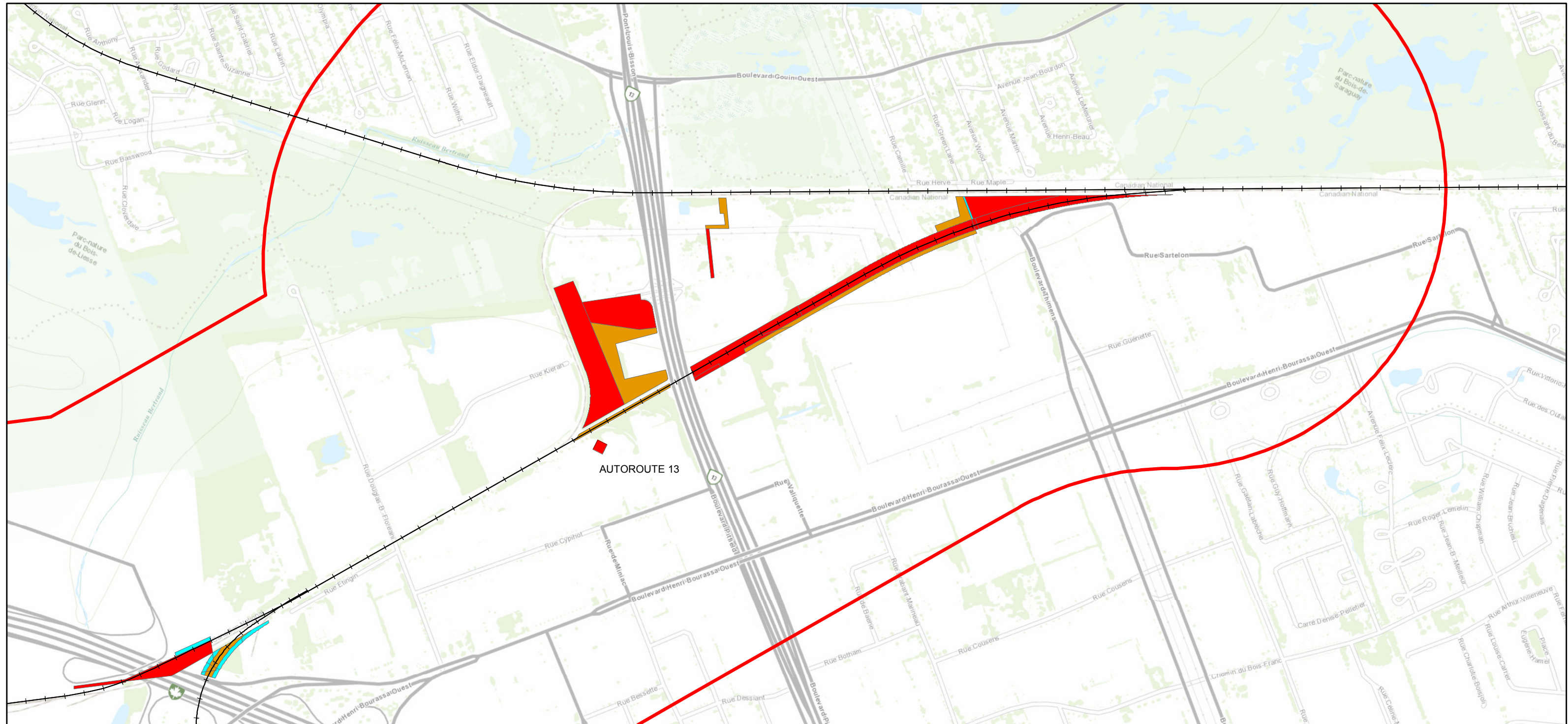
Echelle: 0 125 250 500 m  
 1:17,000

Codification Bureau de projet:  
 362496-HA-00-APP-274-EI-022

Projection: NAD83 - MTM zone 8

Révision 1





**Légende**

Aires d'étude

Tracé du STC

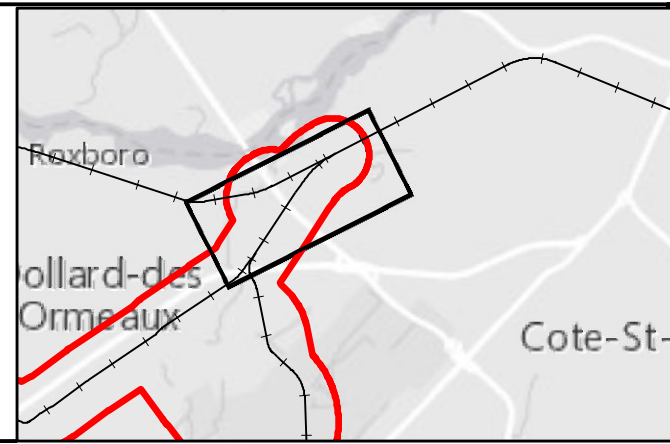
**Propriétés affectées par le projet**

Acquisition partielle

Servitude

Acquisition totale

**Station**  
 Station



Carte (carte):  
**Carte 15C**  
Lots potentiellement affectés  
Autoroute 13  
Projet: **RÉSEAU ÉLECTRIQUE MÉTROPOLITAIN (REM)**  
Système de transport collectif  
de l'Ouest-de-l'île,  
via l'aéroport (STC-Ouest)

Pour CDPQ Infra  
**HATCH**  
CANARAIL SYSTRA  
**CIMA**  
Partenaire de génie  
SM  
Société

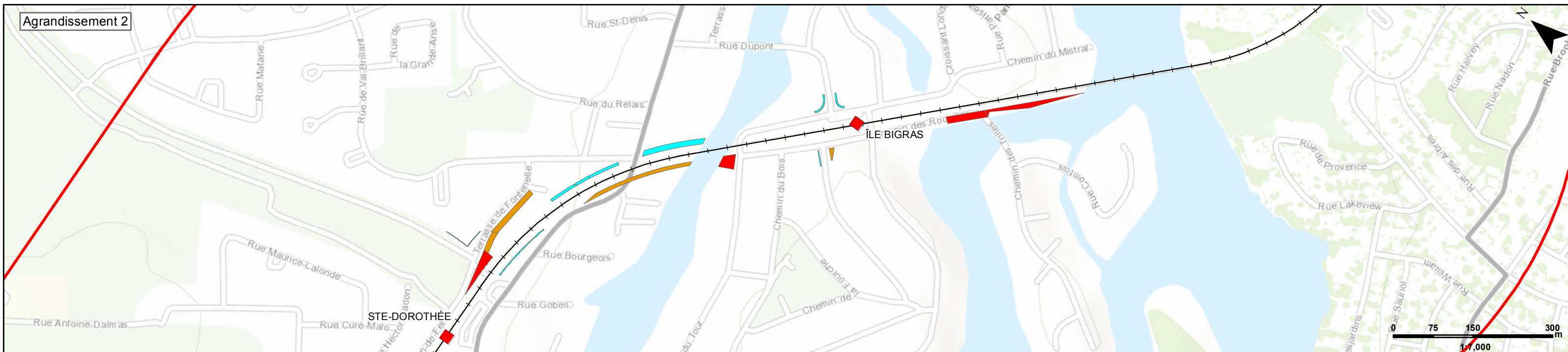
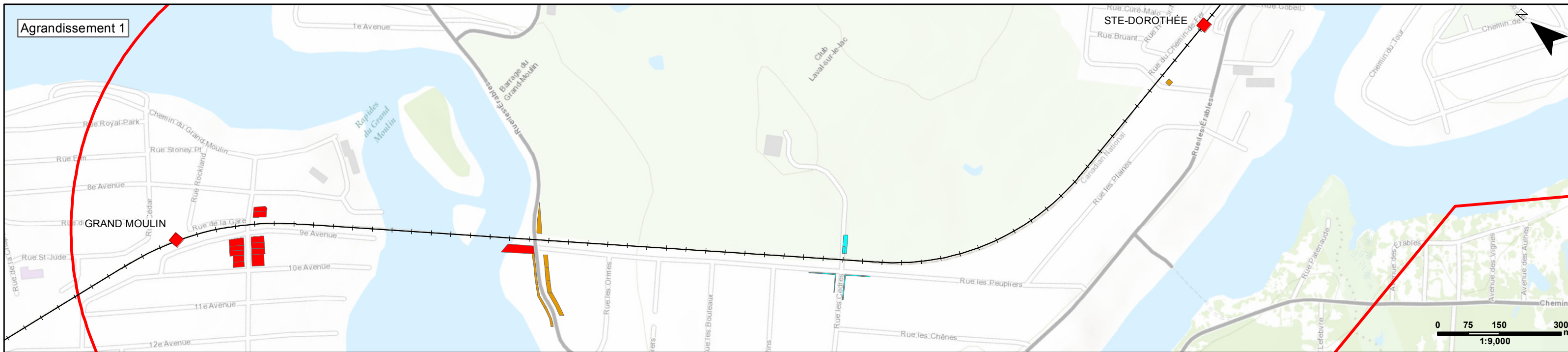
**DOCUMENT DE TRAVAIL**  
CONFIDENTIEL

Source: infolot - 2016-03-15

Description	Version	Prép. par	Vérif. par	App. par

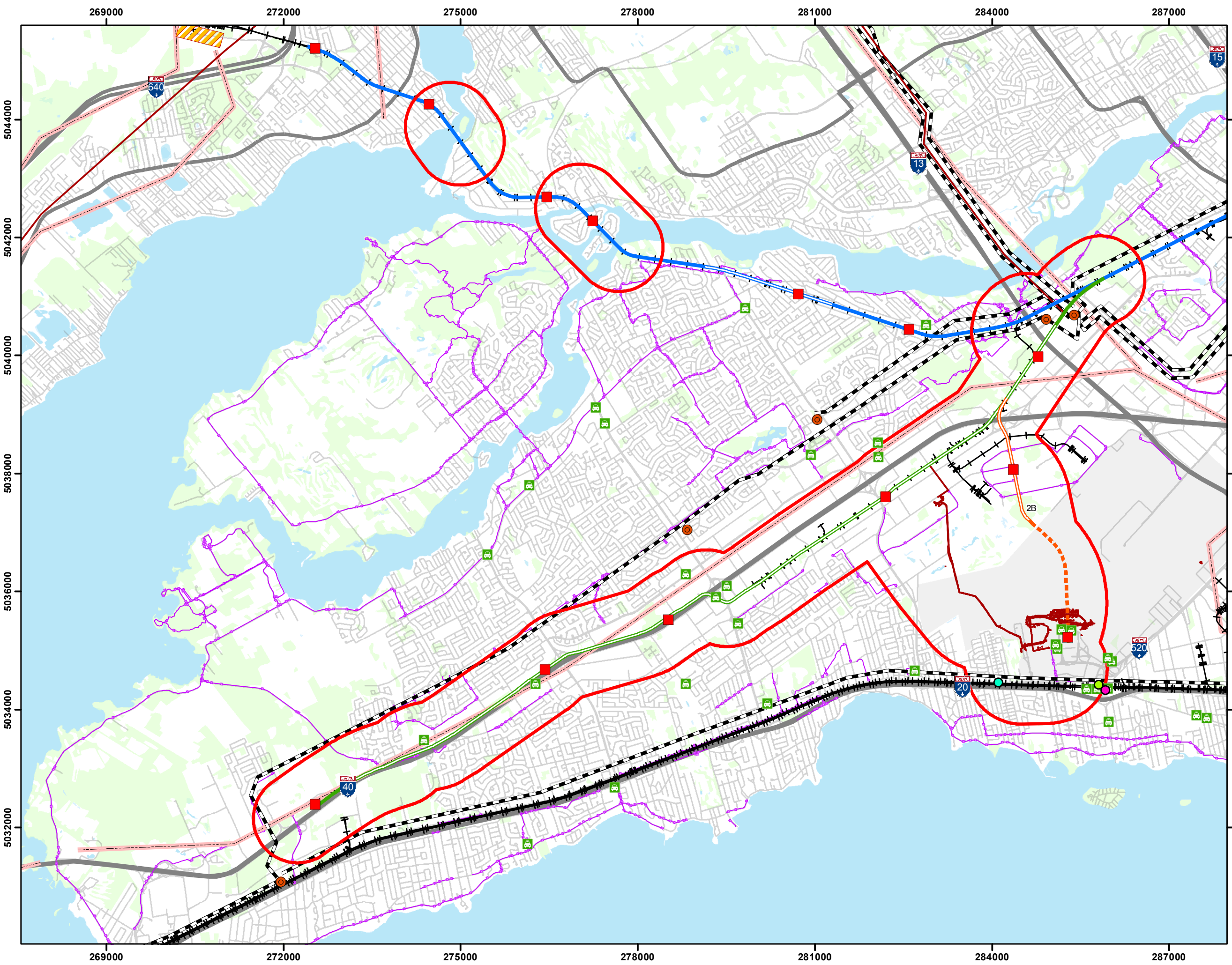
Echelle: 1:10,000  
Codification Bureau de projet: 362496-HA-00-APP-274-EI-023  
Projection: NAD83 - MTM zone 8  
Révision 1











<p><b>Légende</b></p> <ul style="list-style-type: none"> <li><span style="border: 1px solid red; display: inline-block; width: 20px; height: 10px;"></span> Aire d'étude</li> <li><span style="border-bottom: 1px dashed black; width: 20px;"></span> Tracé du STC</li> <li><span style="background-color: orange; width: 15px; height: 10px; display: inline-block;"></span> Propriétés affectées par le projet             <ul style="list-style-type: none"> <li><span style="background-color: orange; width: 15px; height: 10px; display: inline-block;"></span> Acquisition partielle</li> <li><span style="background-color: cyan; width: 15px; height: 10px; display: inline-block;"></span> Servitude</li> <li><span style="background-color: red; width: 15px; height: 10px; display: inline-block;"></span> Acquisition totale</li> </ul> </li> <li><b>Station</b> <ul style="list-style-type: none"> <li><span style="background-color: red; width: 15px; height: 10px; display: inline-block;"></span> Station</li> </ul> </li> </ul>		<p>Carte 15D Lots potentiellement affectés Ponts de Laval et Deux-Montagnes</p> <p>Projet: <b>RÉSEAU ÉLECTRIQUE MÉTROPOLITAIN (REM)</b> Système de transport collectif de l'Ouest-de-l'Île, via l'aéroport (STC-Ouest)</p>	<p>Pour CDPQ Infra</p> <p><b>HATCH</b> <b>CANARAIL</b> <b>SYSTRA</b> <b>CIMA</b> <b>SM</b></p>																							
		<p><b>DOCUMENT DE TRAVAIL CONFIDENTIEL</b></p> <table border="1"> <thead> <tr> <th>Description</th> <th>Version</th> <th>Prép. par</th> <th>Vérif. par</th> <th>App. par</th> </tr> </thead> <tbody> <tr><td> </td><td> </td><td> </td><td> </td><td> </td></tr> <tr><td> </td><td> </td><td> </td><td> </td><td> </td></tr> <tr><td> </td><td> </td><td> </td><td> </td><td> </td></tr> <tr><td> </td><td> </td><td> </td><td> </td><td> </td></tr> </tbody> </table>	Description	Version	Prép. par	Vérif. par	App. par																			
Description	Version	Prép. par	Vérif. par	App. par																						





Pour CDPQ Infra

**Légende**

- Aires d'étude
- Autres gares**
- Gare Pine Beach
- Gare Dorval
- Gare de Train Dorval
- Réseaux de transport**
- Réseau routier
- Réseau autoroutier
- Chemins de fer
- Réseau cyclable
- Pipeline Trans-Nord
- Poste électrique Hydro-Québec
- Réseau de distribution Hydro-Québec
- Réseau de distribution Gaz Metro
- Réseau de trains de banlieue
- Poste d'attente de taxis
- Garage et Ateliers
- Hydrographie**
- Étendue d'eau
- Réseau électrique métropolitain (REM)**
- Station
- Antenne Deux-Montagnes (Au sol)
- Antenne Deux-Montagnes (Aérien)
- Antenne Sainte-Anne-de-Bellevue (Au sol)
- Antenne Sainte-Anne-de-Bellevue (Aérien)
- Antenne de l'Aéroport (Aérien)
- Antenne de l'Aéroport (Souterrain)

**DOCUMENT DE TRAVAIL  
CONFIDENTIEL**

Date	Description	Version	Prép. par	Vérif. par	App. par

Projet:  
**RÉSEAU ÉLECTRIQUE MÉTROPOLITAIN (REM)**  
Système de transport collectif de l'Ouest-de-l'Île, via l'aéroport (STC-Ouest)

Titre (carte):  
**Carte 16A**  
Infrastructures de transport

Source:  
Base nationale de données topographiques 1:50,000  
Communauté Métropolitaine de Montréal  
Ville de Montréal

Projection:  
NAD 83 - MTM zone 8

Échelle:  
0 0.5 1 2 km  
1:60,000

Codification Bureau de projet:  
362496-HA-00-APP-274-EI-025

Format:  
11 X 17

Révision 1



270000

275000

280000

285000

5045000

5045000

5040000

5040000

5035000

5035000

5030000

5030000



Pour CDPQ Infra



### Légende

- Aires d'étude
- Garage et Ateliers
- Parcs
- Réseau de distribution Hydro-Québec
- Réseau de distribution Gaz Metro
- Réseau de trains de banlieue
- Infrastructures de télécommunication
- Service publics**
- Caserne de police et pompier
- Installations sportives
- Lieux cultures
- Écoles**
- Écoles secondaires, cegeps et universités
- Écoles et garderies
- Réseau électrique métropolitain (REM)**
- Station
- Antenne Deux-Montagnes (Au sol)
- Antenne Deux-Montagnes (Aérien)
- Antenne Sainte-Anne-de-Bellevue (Au sol)
- Antenne Sainte-Anne-de-Bellevue (Aérien)
- Antenne de l'Aéroport (Au sol)
- Antenne de l'Aéroport (Aérien)

### DOCUMENT DE TRAVAIL CONFIDENTIEL

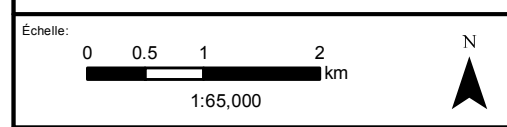
Date	Description	Version	Prép. par	Vérif. par	App. par

Projet:  
**RÉSEAU ÉLECTRIQUE MÉTROPOLITAIN (REM)**  
 Système de transport collectif de l'Ouest-de-l'île, via l'aéroport (STC - Ouest)

Titre (carte):  
**Carte 16B**  
 Autres services et infrastructures

Source:  
 Portail de données ouvertes de la ville de Montréal

Projection:  
 NAD 83 - MTM zone 8



Codification Bureau de projet:  
 362496-HA-00-APP-274-EI-026

Format:  
 11 X 17 Révision 1





### Légende

- Autoroute
- Réseau artériel
- Réseau de trains de banlieue
- Ligne de Mascouche
- Gare - ligne Mascouche
- Réseau de métro
- Station de métro
- Garage et Ateliers

### Réseau électrique métropolitain (REM)

- Station
- Antenne Deux-Montagnes (Au sol)
- Antenne Deux-Montagnes (Aérien)
- Antenne Deux-Montagnes (Souterrain)
- Antenne Sainte-Anne-de-Bellevue (Au sol)
- Antenne Sainte-Anne-de-Bellevue (Aérien)
- Antenne de l'Aéroport (Aérien)
- Antenne de l'Aéroport (Souterrain)
- Antenne Rive-Sud (Aérien)
- Antenne Rive-Sud (Souterrain)

DOCUMENT DE TRAVAIL  
CONFIDENTIEL

Date	Description	Version	Prép. par	Vérif. par	App. par

Projet: **RÉSEAU ÉLECTRIQUE MÉTROPOLITAIN (REM)**  
Système de transport collectif de l'Ouest-de-l'Île, via l'aéroport (STC-Ouest)

Titre (carte): **Carte 17**  
**VUE D'ENSEMBLE DU PROJET**

Source: Base nationale de données topographiques 1:50,000

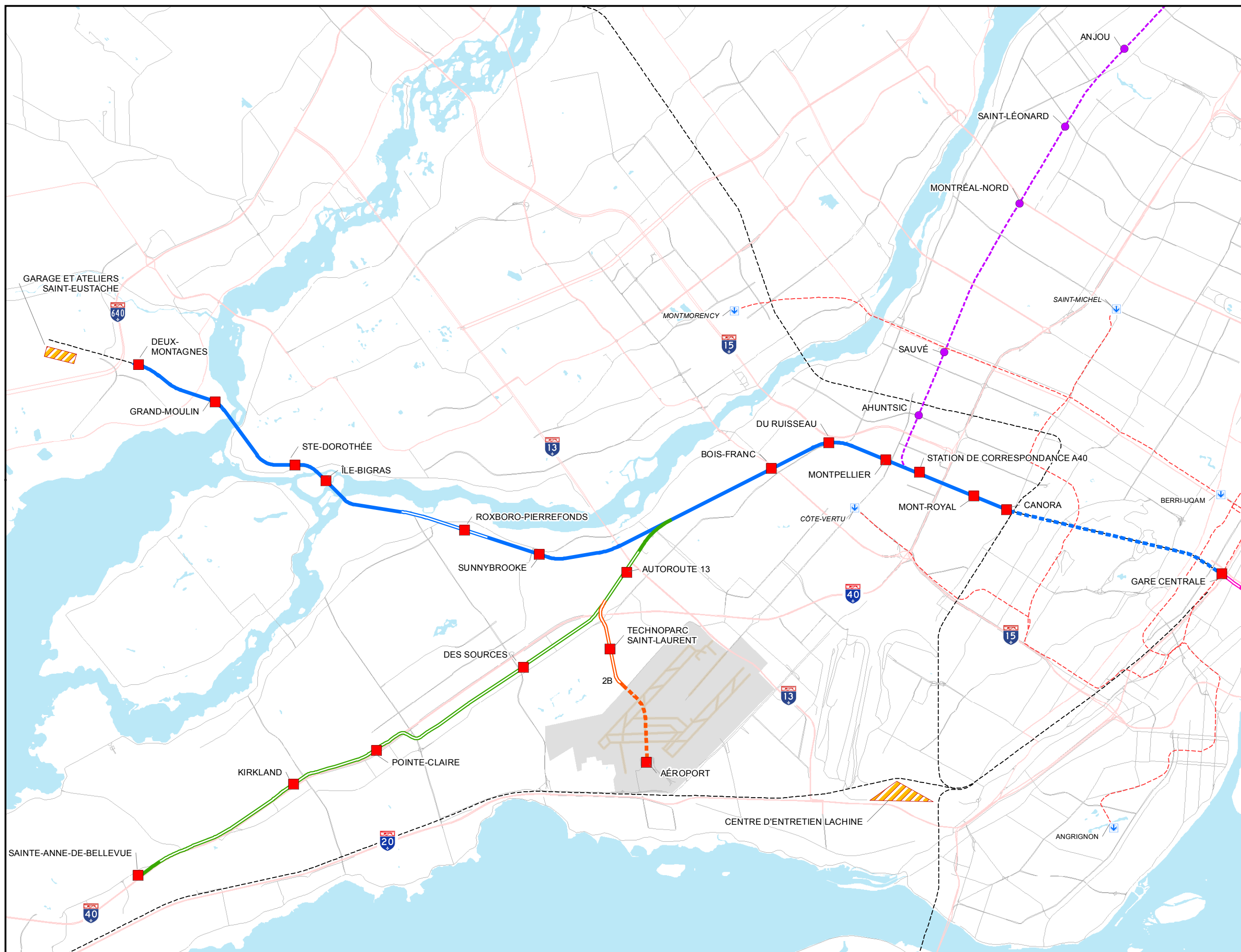
Projection: MTM Zone 8 (Nad 83 CSRS)

Échelle: 1:90,000

Codification Bureau de projet: 362496-HA-00-APP-274-EI-027

Format: 11x17

Révision 1







**Légende**

- Autoroute
- Réseau artériel
- Réseau de trains de banlieue

**Modification des infrastructure**

- Étagement de passage à niveau
- Dédoublement de pont ferroviaire
- Abandon du croisement
- Doublement du corridor Deux-Montagnes
- Utilisation de la voie d'évitement existante
- Ajout d'un mur coupe-feu et modification

**Réseau électrique métropolitain (REM)**

- Station
- Antenne Deux-Montagnes (Au sol)
- Antenne Deux-Montagnes (Aérien)
- Antenne Deux-Montagnes (Souterrain)
- Antenne Sainte-Anne-de-Bellevue (Au sol)
- Antenne Sainte-Anne-de-Bellevue (Aérien)
- Antenne Sainte-Anne-de-Bellevue (Souterrain)
- Antenne de l'Aéroport (Au sol)
- Antenne de l'Aéroport (Aérien)
- Antenne Rive-Sud (Au sol)
- Garage et Ateliers

DOCUMENT DE TRAVAIL  
CONFIDENTIEL

Date	Description	Version	Prép. par	Vérif. par	App. par

Projet: **RÉSEAU ÉLECTRIQUE MÉTROPOLITAIN (REM)**  
Système de transport collectif de l'Ouest-de-l'île, via l'aéroport (STC-Ouest)

Titre (carte):  
**Carte 18**  
Modification des infrastructure  
Ligne Deux-Montagnes

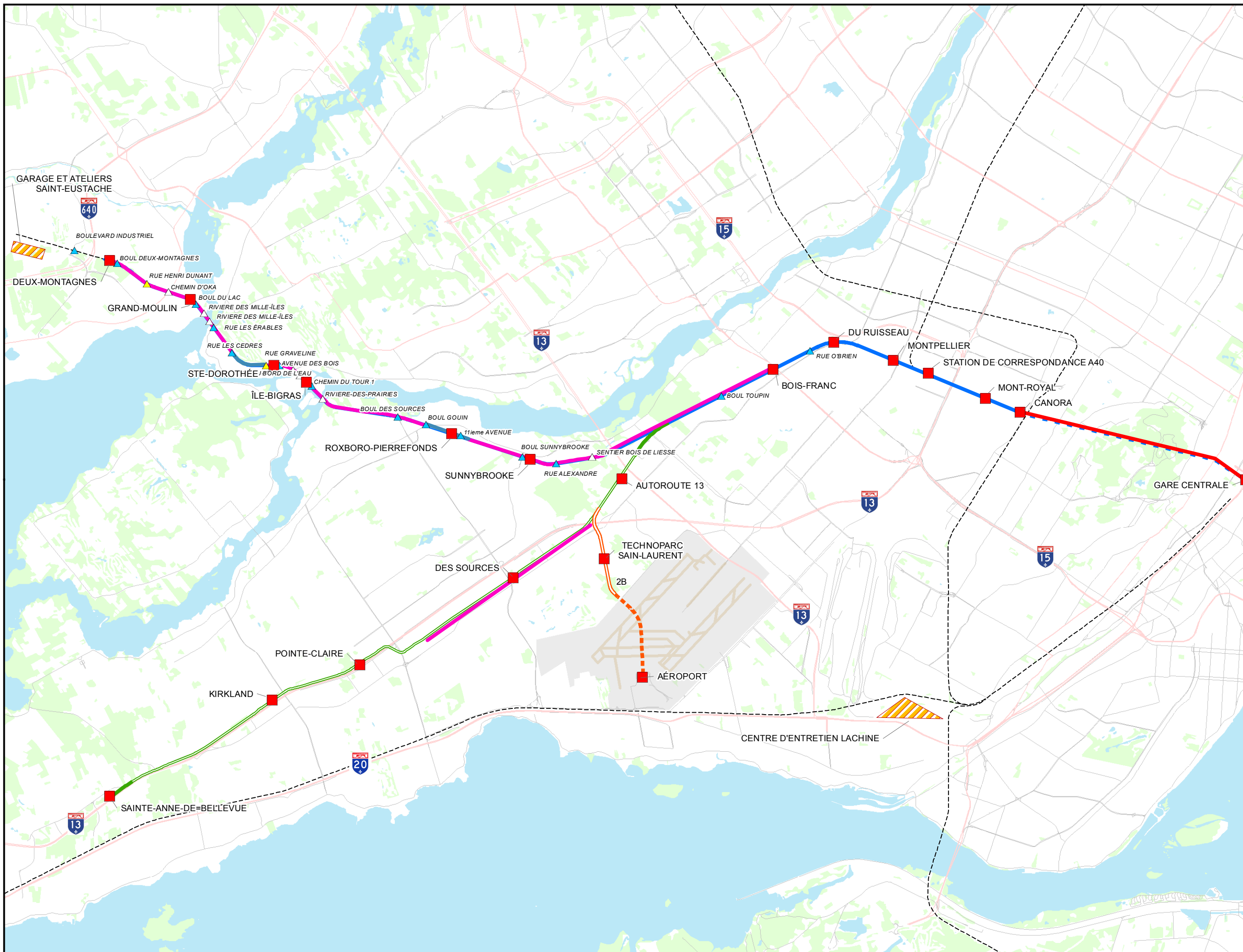
Source:  
Base nationale de données topographiques 1:50,000

Projection:  
MTM Zone 8 (Nad 83 CSRS)

Échelle:  
0 0.75 1.5 3 km  
1:86,000

Codification Bureau de projet:  
362496-HA-00-APP-274-EI-028

Format: 11x17 Révision 1







Pour CDPQ Infra



**Légende**

- Autoroute
- Réseau artériel
- Réseau de trains de banlieue
- Ligne de Mascouche
- Gare - ligne Mascouche
- Réseau de métro
- Station de métro

**Réseau électrique métropolitain (REM)**

- Station
- Antenne Deux-Montagnes (Au sol)
- Antenne Deux-Montagnes (Aérien)
- Antenne Sainte-Anne-de-Bellevue (Au sol)
- Antenne Sainte-Anne-de-Bellevue (Aérien)
- Antenne de l'Aéroport (Aérien)
- Antenne de l'Aéroport (Souterrain)

DOCUMENT DE TRAVAIL  
CONFIDENTIEL

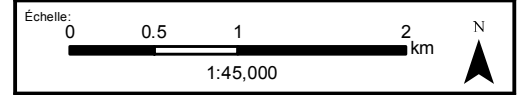
Date	Description	Version	Prép. par	Vérif. par	App. par

Projet: **RÉSEAU ÉLECTRIQUE MÉTROPOLITAIN (REM)**  
Système de transport collectif de l'Ouest-de-l'île, via l'aéroport (STC-Ouest)

Titre (carte): **Carte 19**  
**Vue des infrastructures**  
**Antenne Sainte-Anne-de-Bellevue**

Source: Base nationale de données topographiques 1:50,000

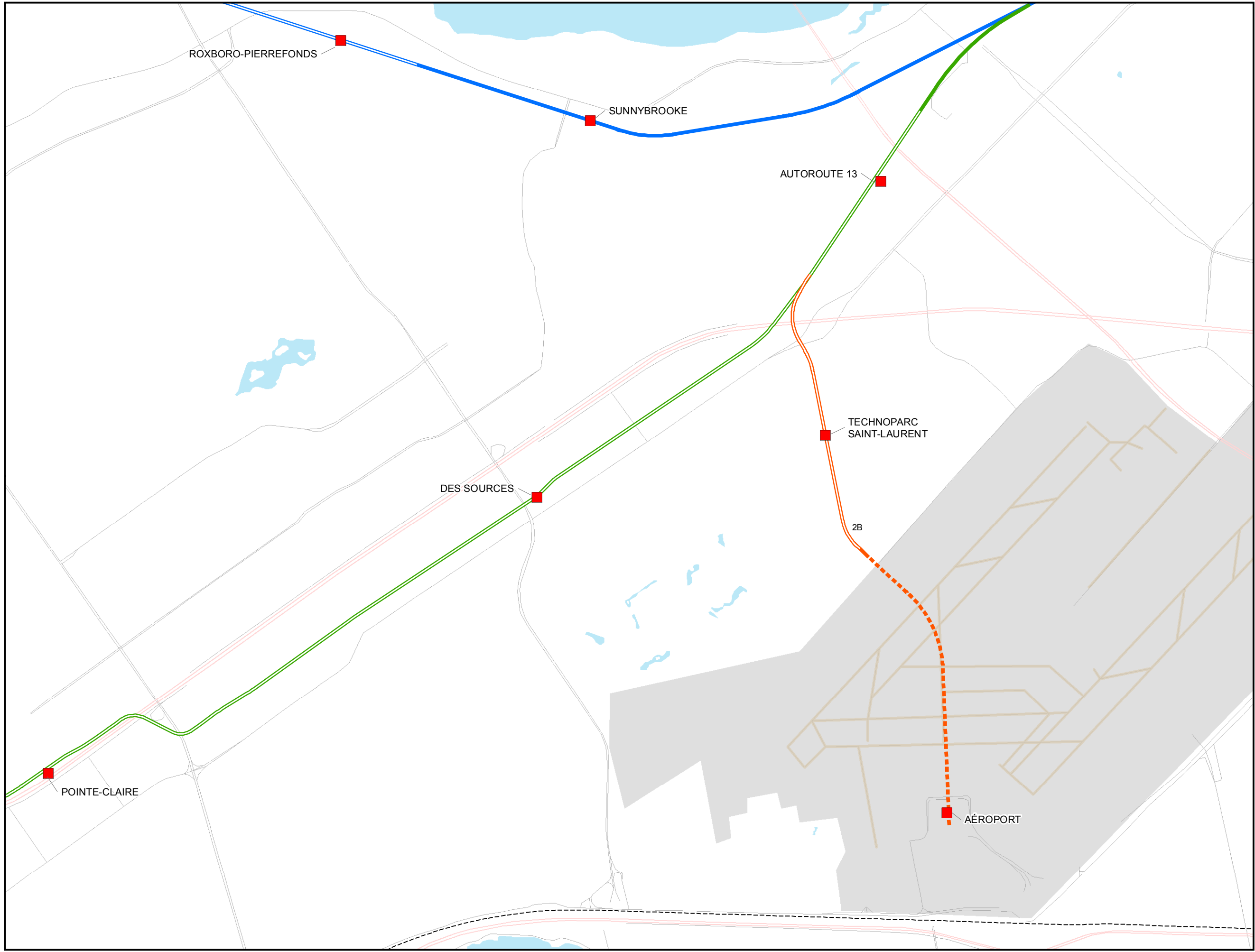
Projection: MTM Zone 8 (Nad 83 CSRS)



Codification Bureau de projet: 362496-HA-00-APP-274-EI-029

Format: 11x17 Révision 1





### Légende

- Autoroute
- Réseau artériel
- - - - Réseau de trains de banlieue
- - - - Ligne de Mascouche
- Gare - ligne Mascouche
- - - - Réseau de métro
- ↓ Station de métro

### Réseau électrique métropolitain (REM)

- Station
- Antenne Deux-Montagnes (Au sol)
- = Antenne Deux-Montagnes (Aérien)
- Antenne Sainte-Anne-de-Bellevue (Au sol)
- = Antenne Sainte-Anne-de-Bellevue (Aérien)
- Antenne de l'Aéroport (Aérien)
- - - - Antenne de l'Aéroport (Souterrain)

DOCUMENT DE TRAVAIL  
CONFIDENTIEL

Date	Description	Version	Prép. par	Vérif. par	App. par

Projet: **RÉSEAU ÉLECTRIQUE MÉTROPOLITAIN (REM)**  
Système de transport collectif de l'Ouest-de-l'île, via l'aéroport (STC-Ouest)

Titre (carte):  
**Carte 20**  
Vue des infrastructures  
Antenne de l'aéroport

Source:  
Base nationale de données topographiques 1:50,000

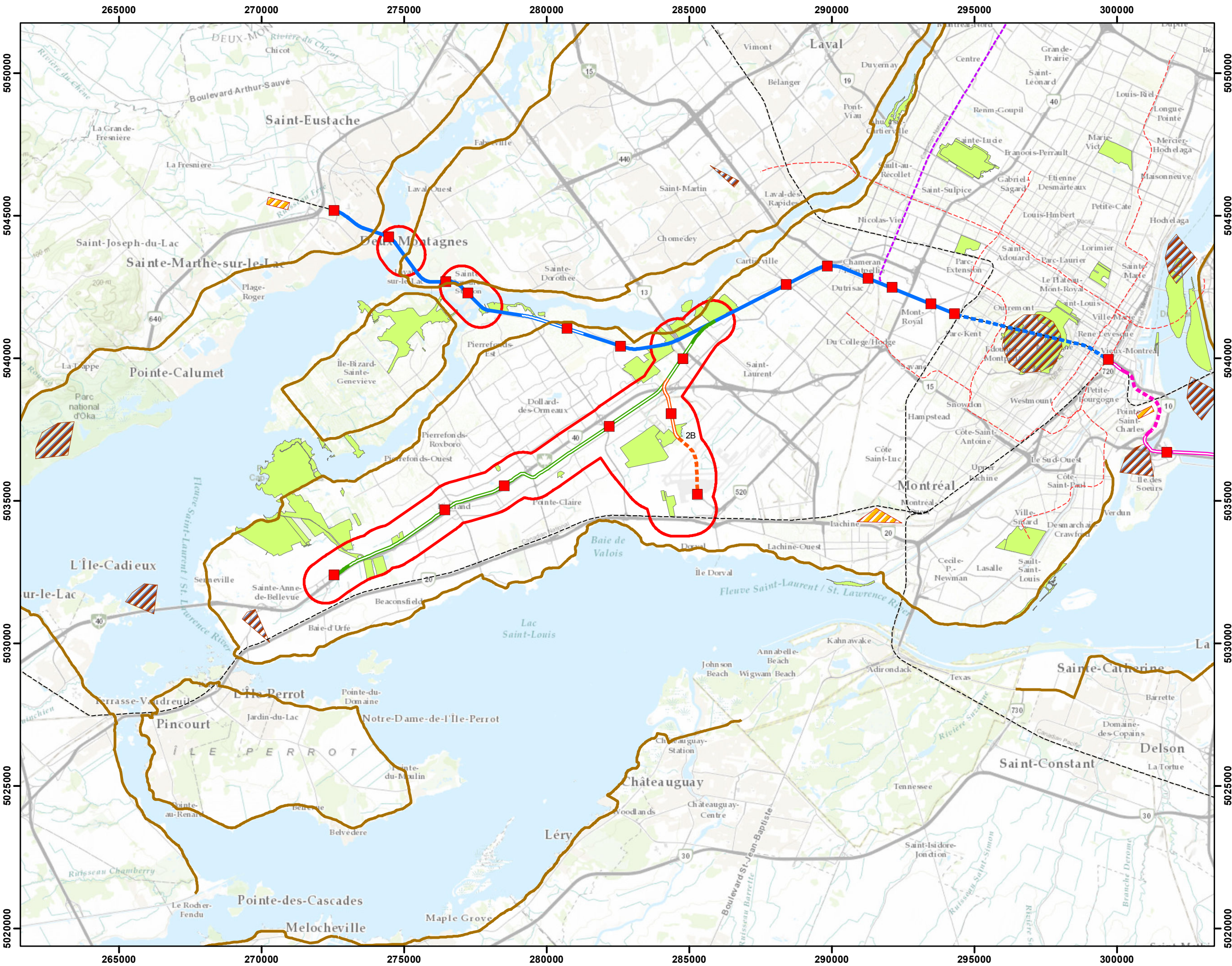
Projection:  
MTM Zone 8 (Nad 83 CSRS)

Échelle:  
0 0,25 0,5 1 km  
1:27,000



Codification Bureau de projet:  
362496-HA-00-APP-274-EI-030





Format: 11x17 Révision 1





Pour CDPQ Infra

### Légende

- Aires d'étude
- Parcs
- Points Vue
- Route panoramique
- Ligne de Mascouche
- Réseau de métro
- Réseau de trains de banlieue
- Garage et Ateliers

#### Réseau électrique métropolitain (REM)

- Station
- Antenne Deux-Montagnes (Au sol)
- Antenne Deux-Montagnes (Aérien)
- Antenne Deux-Montagnes (Souterrain)
- Antenne Sainte-Anne-de-Bellevue
- Antenne Sainte-Anne-de-Bellevue (Aérien)
- Antenne Sainte-Anne-de-Bellevue (Souterrain)
- Antenne de l'Aéroport (Au sol)
- Antenne de l'Aéroport (Aérien)
- Antenne Rive-Sud (Au sol)
- Antenne Rive-Sud (Aérien)
- Antenne Rive-Sud (Souterrain)

DOCUMENT DE TRAVAIL  
CONFIDENTIEL

Date	Description	Version	Prép. par	Vérif. par	App. par

Projet:  
**RÉSEAU ÉLECTRIQUE MÉTROPOLITAIN (REM)**  
Système de transport collectif de l'Ouest-de-l'Île, via l'aéroport

Titre (carte):  
**Carte 21**  
Paysages d'intérêt métropolitain

Source:  
Portail de données ouvertes de la ville de Montréal

Projection:  
NAD 83 - MTM zone 8

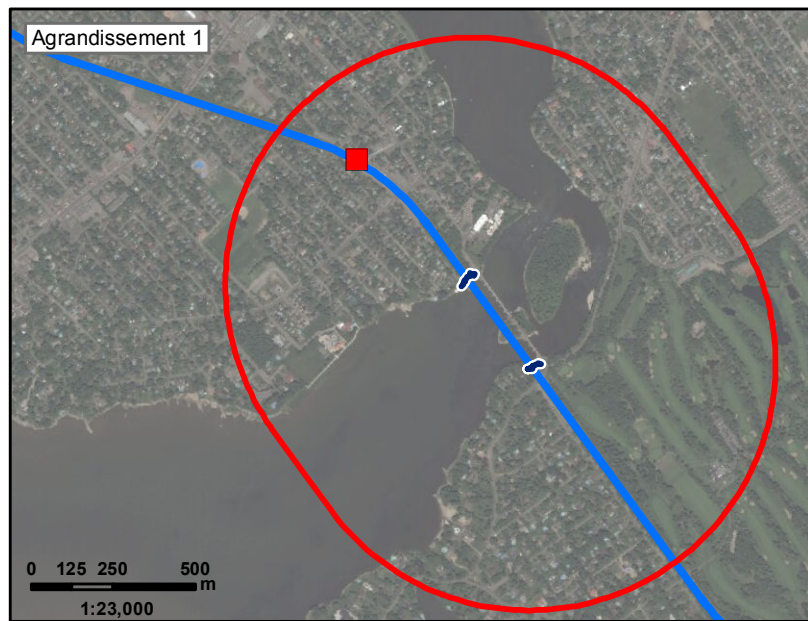
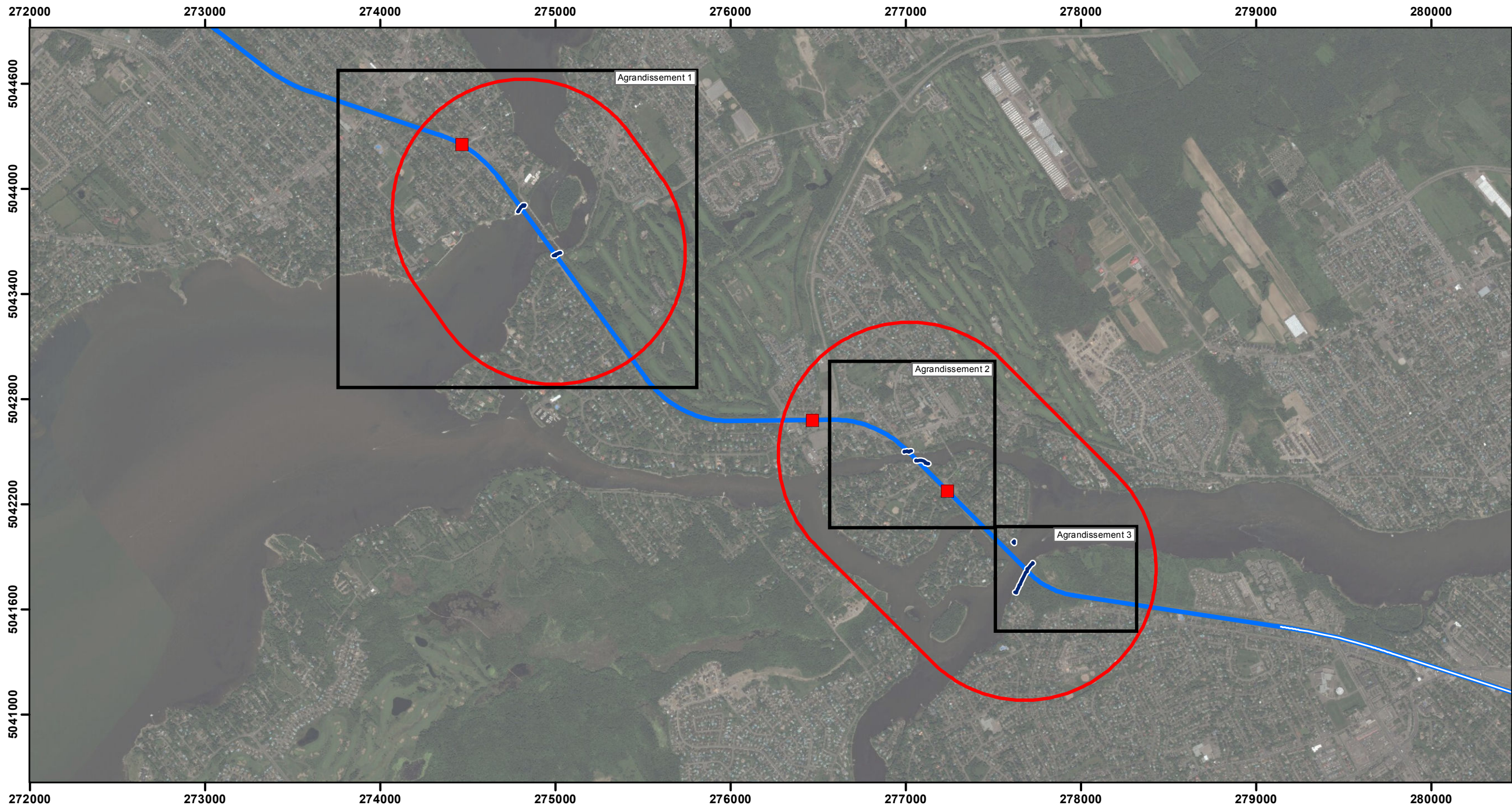
Échelle:  
0 1 2 4 km  
1:125,000

Codification Bureau de projet:  
362496-HA-00-APP-274-EI-031

Format:  
11 X 17

Révision 1





Pour CDPQ Infra

**HATCH** **CIMA**  
**CANARAIL** **SYSTRA** **SM** **STC**

**Légende**

- Aires d'étude
- Ligne des hautes eaux

**Réseau électrique métropolitain (REM)**

- Station
- Antenne Deux-Montagnes (Au sol)
- Antenne Deux-Montagnes (Aérien)

**DOCUMENT DE TRAVAIL CONFIDENTIEL**

Date	Description	Version	Prép. par	Vérif. par	App. par

Projet:  
**RÉSEAU ÉLECTRIQUE MÉTROPOLITAIN (REM)**  
 Système de transport collectif de l'Ouest-de-l'Île, via l'aéroport (STC-Ouest)

Titre (carte):  
**Carte 22**  
 Repérage de la ligne des hautes eaux

Sources:  
 Ville de Montréal  
 Ministère des forêts, de la faune et des parcs  
 Portail de données ouvertes de la ville de Montréal  
 Centre de données sur le patrimoine naturel du Québec

Projection:  
 NAD 83 - MTM zone 8

Échelle:  
 0 0,25 0,5 1 km  
 1:25,000

Codification Bureau de projet:  
 362496-HA-00-APP-274-EI-032

Format:  
 11 X 17

Révision 1