




IMPLANTATION DU RÉSEAU ÉLECTRIQUE  
MÉTROPOLITAIN, ANTENNE RIVE-SUD

ÉTUDE DE POTENTIEL ARCHÉOLOGIQUE

**ZONES À POTENTIEL ARCHÉOLOGIQUE ET  
STRATÉGIE D'INTERVENTION, ENTRE LES RUES  
SAINT-ANTOINE OUEST ET MONFORT**

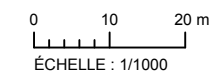
**PLAN 100**

-  AIRE D'ÉTUDE
-  ZONES À POTENTIEL HISTORIQUE
-  1A TRANCHÉE PROPOSÉE

**331** **DA10**

Projet de réseau électrique métropolitain de  
transport collectif

6211-14-009






Source : Plan base, cartographie numérique, ville de Montréal,  
feuilles n° 31H05-010-3536, 3537, 3538, 3636, 3637, 3638, 3736, 3737,  
3836, 3837, 3936, 3937, 4035, 4036, 4037, 31H12-010-135 et 136

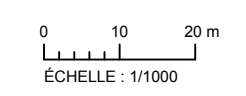
IMPLANTATION DU RÉSEAU ÉLECTRIQUE  
MÉTROPOLITAIN, ANTENNE RIVE-SUD

ÉTUDE DE POTENTIEL ARCHÉOLOGIQUE

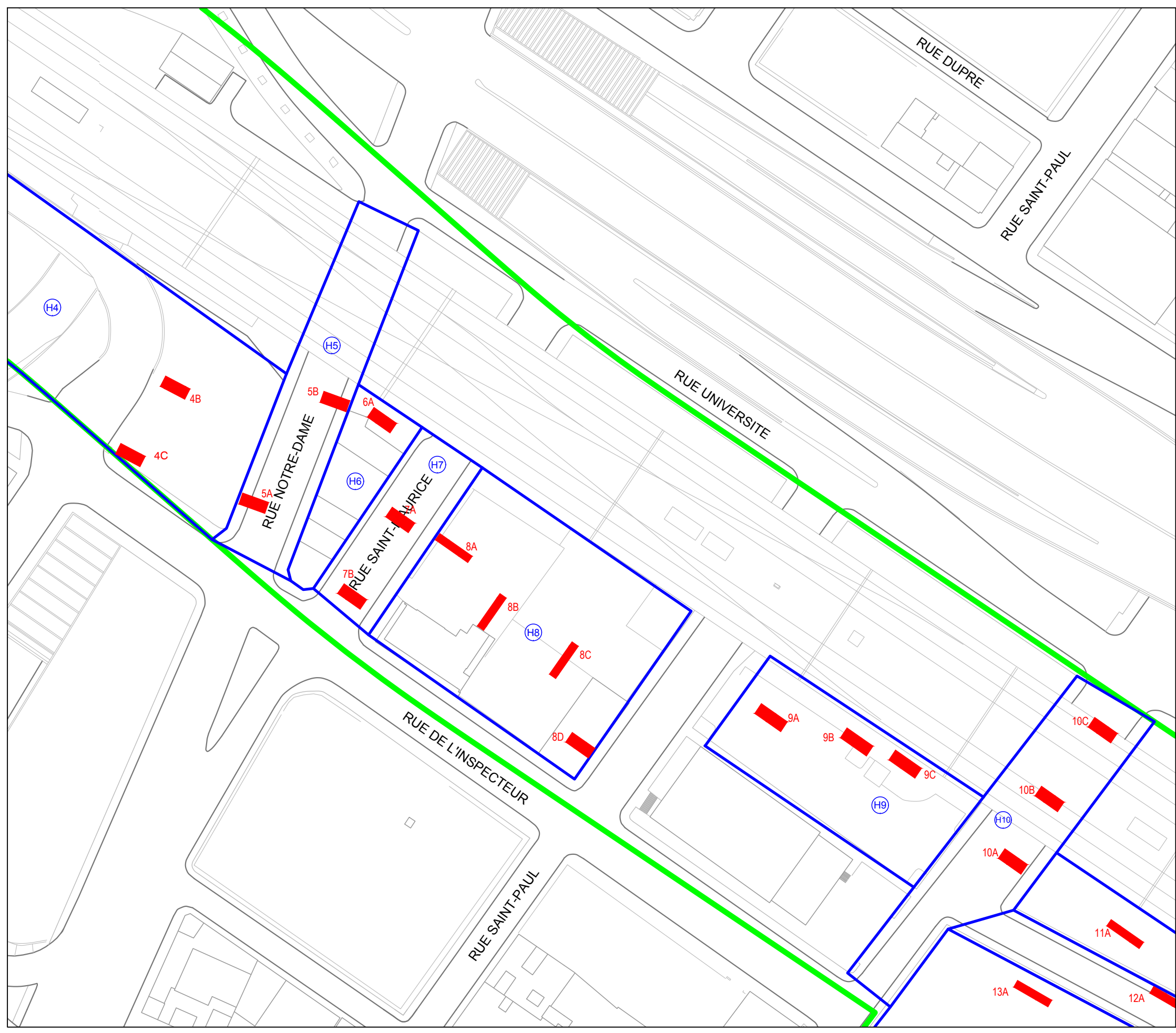
**ZONES À POTENTIEL ARCHÉOLOGIQUE ET  
STRATÉGIE D'INTERVENTION, ENTRE LES RUES  
MONFORT ET WILLIAM**

PLAN 101

-  AIRE D'ÉTUDE
-  ZONES À POTENTIEL HISTORIQUE
-  1A TRANCÉE PROPOSÉE






Source : Plan base, cartographie numérique, ville de Montréal,  
feuilles n° 31H05-010-3536, 3537, 3538, 3636, 3637, 3638, 3736, 3737,  
3836, 3837, 3936, 3937, 4035, 4036, 4037, 31H12-010-135 et 136



IMPLANTATION DU RÉSEAU ÉLECTRIQUE  
MÉTROPOLITAIN, ANTENNE RIVE-SUD

ÉTUDE DE POTENTIEL ARCHÉOLOGIQUE

**ZONES À POTENTIEL ARCHÉOLOGIQUE ET  
STRATÉGIE D'INTERVENTION, ENTRE LES RUES  
WILLIAM ET WELLINGTON**  
PLAN 102

-  AIRE D'ÉTUDE
-  ZONES À POTENTIEL HISTORIQUE
-  1A TRANCÉE PROPOSÉE

0 10 20 m  
ÉCHELLE : 1/1000



Source : Plan base, cartographie numérique, ville de Montréal,  
feuilles n° 31H05-010-3536, 3537, 3538, 3636, 3637, 3638, 3736, 3737,  
3836, 3837, 3936, 3937, 4035, 4036, 4037, 31H12-010-135 et 136

CIM1613

ethnoscop






IMPLANTATION DU RÉSEAU ÉLECTRIQUE  
MÉTROPOLITAIN, ANTENNE RIVE-SUD

ÉTUDE DE POTENTIEL ARCHÉOLOGIQUE

**ZONES À POTENTIEL ARCHÉOLOGIQUE ET  
STRATÉGIE D'INTERVENTION, ENTRE LES RUES  
OTTAWA ET DE LA COMMUNE**

**PLAN 103**

-  AIRE D'ÉTUDE
-  ZONES À POTENTIEL HISTORIQUE
-  1A TRANCHÉE PROPOSÉE

0 10 20 m  
ÉCHELLE : 1/1000



Source : Plan base, cartographie numérique, ville de Montréal,  
feuilles n° 31H05-010-3536, 3537, 3538, 3636, 3637, 3638, 3736, 3737,  
3836, 3837, 3936, 3937, 4035, 4036, 4037, 31H12-010-135 et 136

CIM1613

ethnoscop






IMPLANTATION DU RÉSEAU ÉLECTRIQUE  
MÉTROPOLITAIN, ANTENNE RIVE-SUD

ÉTUDE DE POTENTIEL ARCHÉOLOGIQUE

**ZONES À POTENTIEL ARCHÉOLOGIQUE ET  
STRATÉGIE D'INTERVENTION, ENTRE LA RUE DE  
LA COMMUNE ET LE BASSIN PEEL**

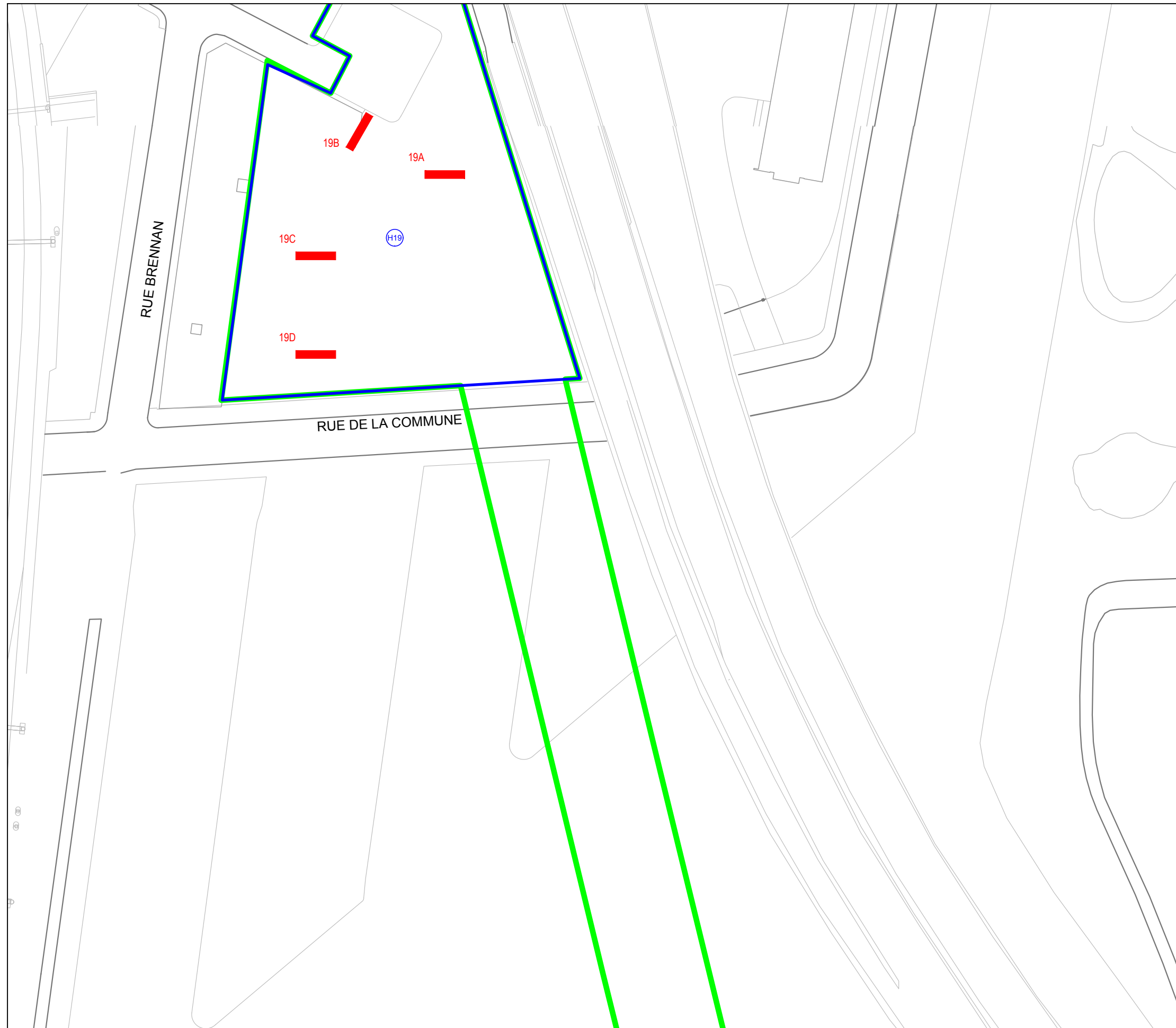
**PLAN 104**

-  AIRE D'ÉTUDE
-  ZONES À POTENTIEL HISTORIQUE
-  TRANCHÉE PROPOSÉE

0 10 20 m  
ÉCHELLE : 1/1000






Source : Plan base, cartographie numérique, ville de Montréal,  
feuilles n° 31H05-010-3536, 3537, 3538, 3636, 3637, 3638, 3736, 3737,  
3836, 3837, 3936, 3937, 4035, 4036, 4037, 31H12-010-135 et 136



IMPLANTATION DU RÉSEAU ÉLECTRIQUE  
MÉTROPOLITAIN, ANTENNE RIVE-SUD

ÉTUDE DE POTENTIEL ARCHÉOLOGIQUE

ZONES À POTENTIEL ARCHÉOLOGIQUE ET  
STRATÉGIE D'INTERVENTION, ENTRE LES  
BASSINS PEEL ET MILL  
PLAN 105

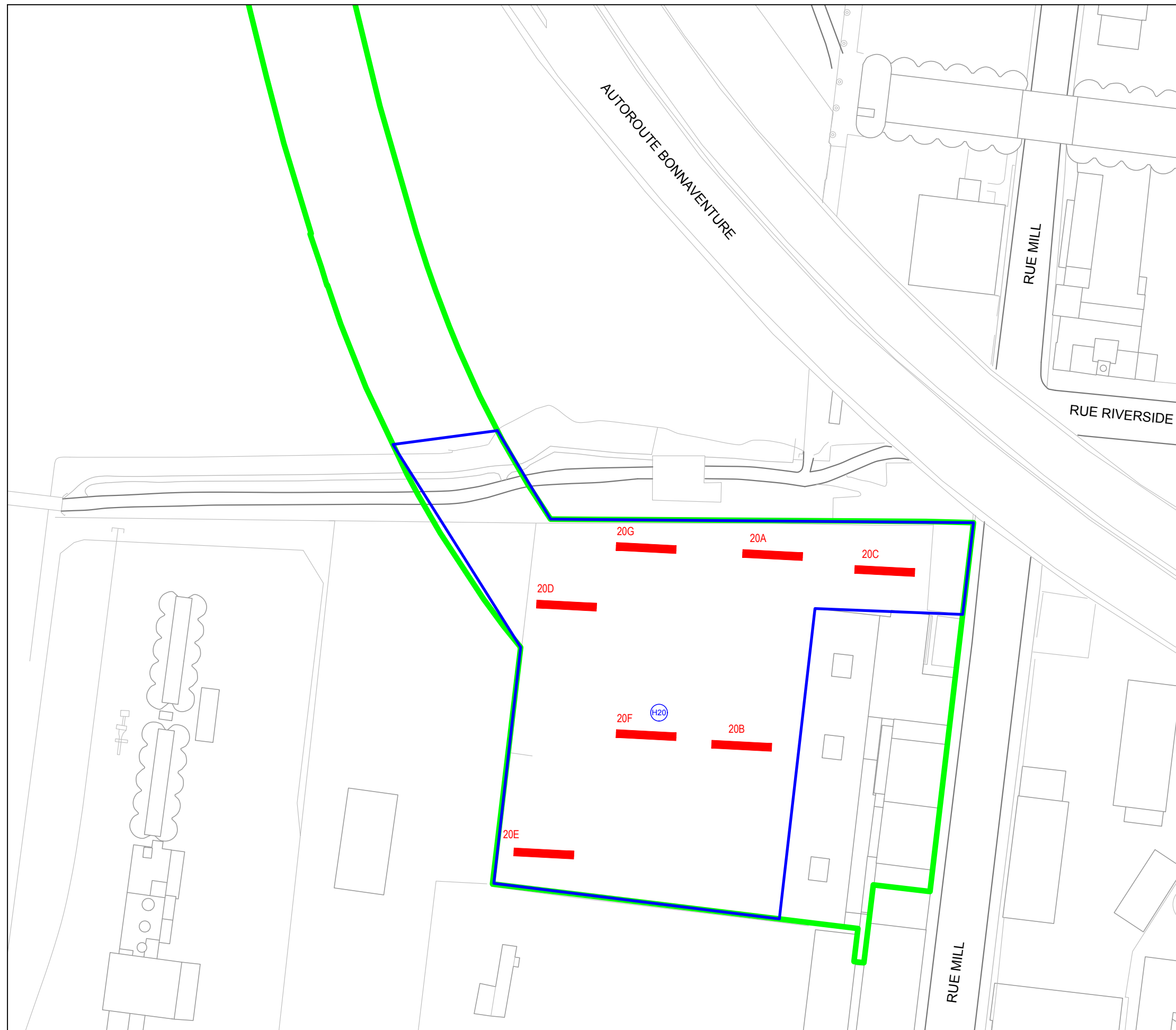
-  AIRE D'ÉTUDE
-  ZONES À POTENTIEL HISTORIQUE
-  TRANCHÉE PROPOSÉE

0 10 20 m  
ÉCHELLE : 1/1000



Source : Plan base, cartographie numérique, ville de Montréal,  
feuilles n° 31H05-010-3536, 3537, 3538, 3636, 3637, 3638, 3736, 3737,  
3836, 3837, 3936, 3937, 4035, 4036, 4037, 31H12-010-135 et 136

CIM1613  
**ethnoscop**






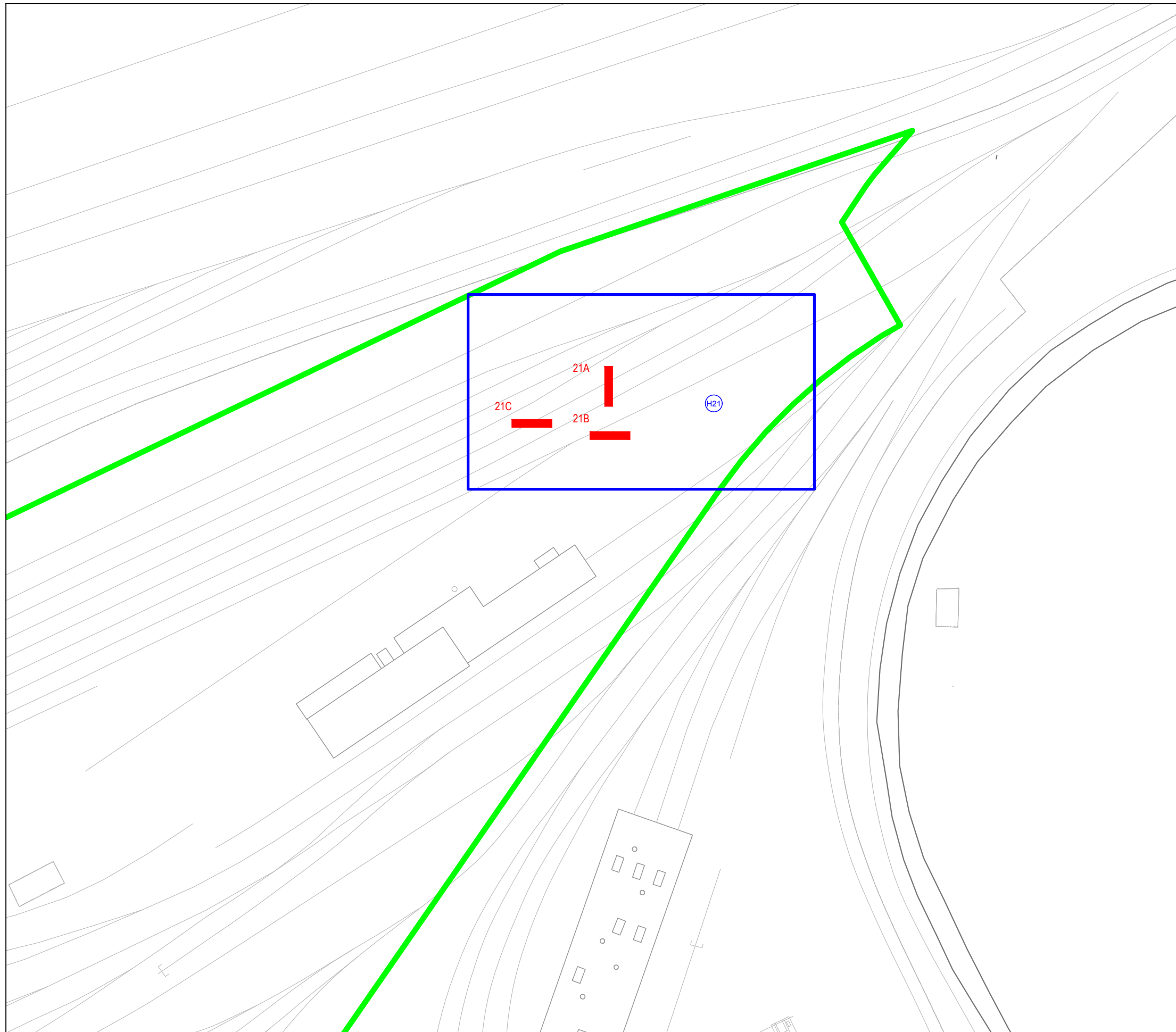
IMPLANTATION DU RÉSEAU ÉLECTRIQUE  
MÉTROPOLITAIN, ANTENNE RIVE-SUD

ÉTUDE DE POTENTIEL ARCHÉOLOGIQUE

ZONES À POTENTIEL ARCHÉOLOGIQUE ET  
STRATÉGIE D'INTERVENTION, POINTE  
SAINT-CHARLES

PLAN 106

-  AIRE D'ÉTUDE
-  ZONES À POTENTIEL HISTORIQUE
-  TRANCHÉE PROPOSÉE



0 100 200 m  
ÉCHELLE : 1/10 000







Source : Plan base, cartographie numérique, ville de Montréal,  
feuilles n° 31H05-010-3536, 3537, 3538, 3636, 3637, 3638, 3736, 3737,  
3836, 3837, 3936, 3937, 4035, 4036, 4037, 31H12-010-135 et 136

IMPLANTATION DU RÉSEAU ÉLECTRIQUE  
MÉTROPOLITAIN, ANTENNE RIVE-SUD

ÉTUDE DE POTENTIEL ARCHÉOLOGIQUE

ZONES À POTENTIEL ARCHÉOLOGIQUE ET  
STRATÉGIE D'INTERVENTION, BROSSARD

PLAN 107

-  AIRE D'ÉTUDE
-  ZONE À POTENTIEL HISTORIQUE
-  ZONE À POTENTIEL PRÉHISTORIQUE
-  INVENTAIRE SYSTÉMATIQUE



0 100 200 m  
ÉCHELLE : 1/10 000



Source : © 2016 Google Maps.