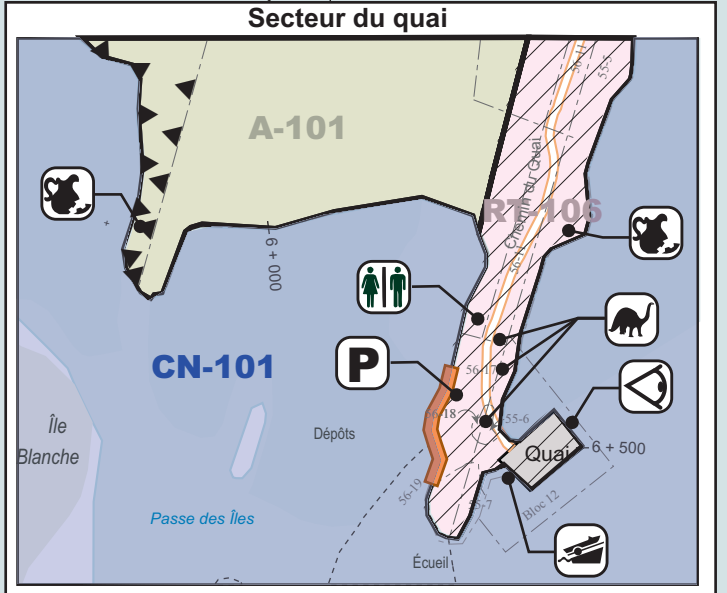
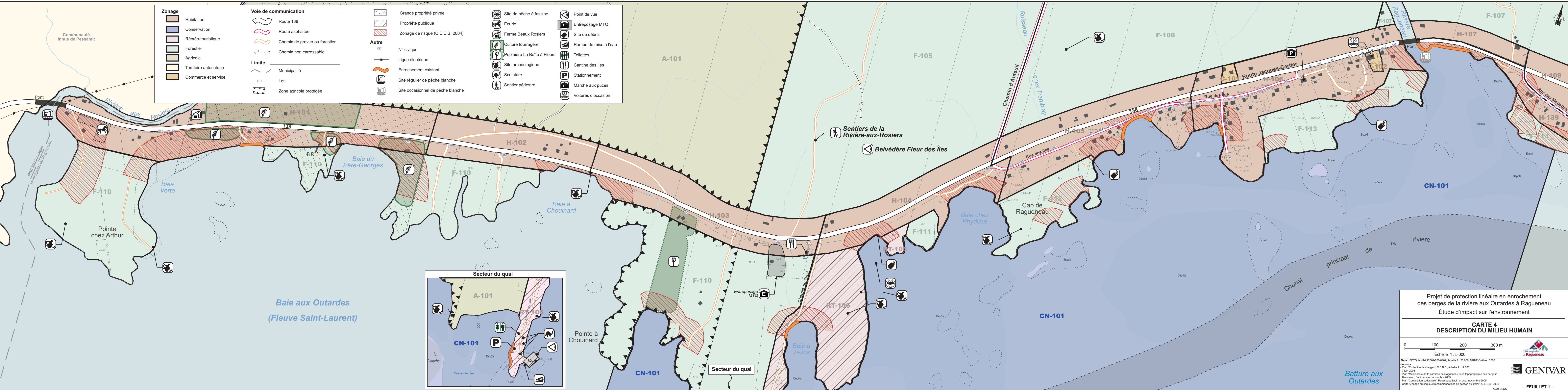
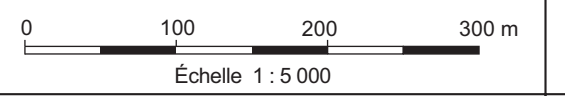


Zonage	Voie de communication	Autre	Site de pêche à fascine	Point de vue
Habitation	Route 138	Grande propriété privée	Site de pêche à fascine	Point de vue
Conservation	Route asphaltée	Propriété publique	Écurie	Entreposage MTQ
Récréo-touristique	Chemin de gravier ou forestier	Zonage de risque (C.E.E.B. 2004)	Ferme Beaux Rosiers	Site de déchets
Forestier	Chemin non carrossable	N° civique	Culture fourragère	Rampe de mise à l'eau
Agricole	Limite	Ligne électrique	Pépinière La Boîte à Fleurs	Toilettes
Territoire autochtone	Municipalité	Enrochement existant	Site archéologique	Cantine des Îles
Commerce et service	Lot	Site régulier de pêche blanche	Sculpture	Stationnement
	Zone agricole protégée	Site occasionnel de pêche blanche	Sentier pédestre	Marché aux puces
				Voitures d'occasion



Projet de protection linéaire en enrochement
des berges de la rivière aux Outardes à Ragueneau
Étude d'impact sur l'environnement

CARTE 4
DESCRIPTION DU MILIEU HUMAIN



Base : BD1Q, feuillet ZF102-200-0102, échelle 1 : 20 000, MRNF Québec, 2003
Sources :
- Plan "Protection des berges", C.E.B.B., échelle 1 : 12 000,
7 juin 2005
- Plan "Municipalité de la paroisse de Ragueneau, levé topographique des berges",
Roussseau, Baboin et ass., novembre 2005
- Plan "Complément cadastrale", Roussseau, Baboin et ass., novembre 2005
- Carte "Zonage du risque et recommandations de gestion du littoral", C.E.E.B., 2004
Avril 2006

