
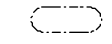






**CARTE 2
LOCALISATION DE LA ZONE D'ÉTUDE
ET DE SES PRINCIPAUX HABITATS**





-  Limite de la zone d'étude élargie
-  Limite de municipalité
-  Limite des zones d'études restreintes

Milieu naturel

Habitat d'intérêt

-  Marais de Pointe-aux-Outardes
-  Herbière de zostère
-  Archipel de Ragueneau

Faune ichthyenne




-  Aire potentielle de fraie de la lompe
-  Aire potentielle de fraie du capelan
-  Plie
-  Morue

Faune avienne





Site de nidification

-  Eider à duvet
-  Canard noir
-  Busard Saint-Martin
-  Bihoreau gris
-  Grand héron
-  Cormoran à aigrettes




Halte migratoire

-  Bernache du Canada
-  Oie des neiges
-  Aire de concentration d'oiseaux aquatiques

Mammifères marins

-  Aire de mise bas du phoque commun
-  Échouerie (phoques commun et gris)
-  Petit rorqual
-  Marsouin

Mollusques

-  Mye commune
-  Moule bleue
-  Buccin commun

0 1000 2000 3000 m

Échelle 1:50 000

Base : BNDT50, échelle 1 : 50 000, RNCAN, feuillets 22F01 et 22F0

Source :
- Zostère : SIGHAP

Avril 2006

