

Numéro du relevé: 0047320 Type d'étude: Passagers Étude piétons: Direction 1
 Numéro de l'intersection: 3219 Porteurs (#047322) Direction 2
 Articulés
 Municipalité: PACKINGTON Centre de service: 3372
 Direction Territoriale: Bas-Saint-Laurent Demandeur: Jean René

Relevé de 7:00 à 19:00
 Date du relevé (avant-midi): 05-10-13 Jeudi Nuageux
 Date du relevé (après-midi): 05-10-13 Jeudi Nuageux

	route	section de trafic djma officiel	profil	% commercial	djma	djme	djmh	fpi
Nord	L -01-001 (00+000) Route de Packington	L000003665	1	4.0	490	530	440	0.750
Sud	92210-01-025 (01+549) Route de Packington	9221001000	1	15.9	800	860	720	0.839
Est								
Ouest	92210-01-030 (00+000) Route de Saint-Benoît	9221002000	1	26.5	430	470	390	0.413

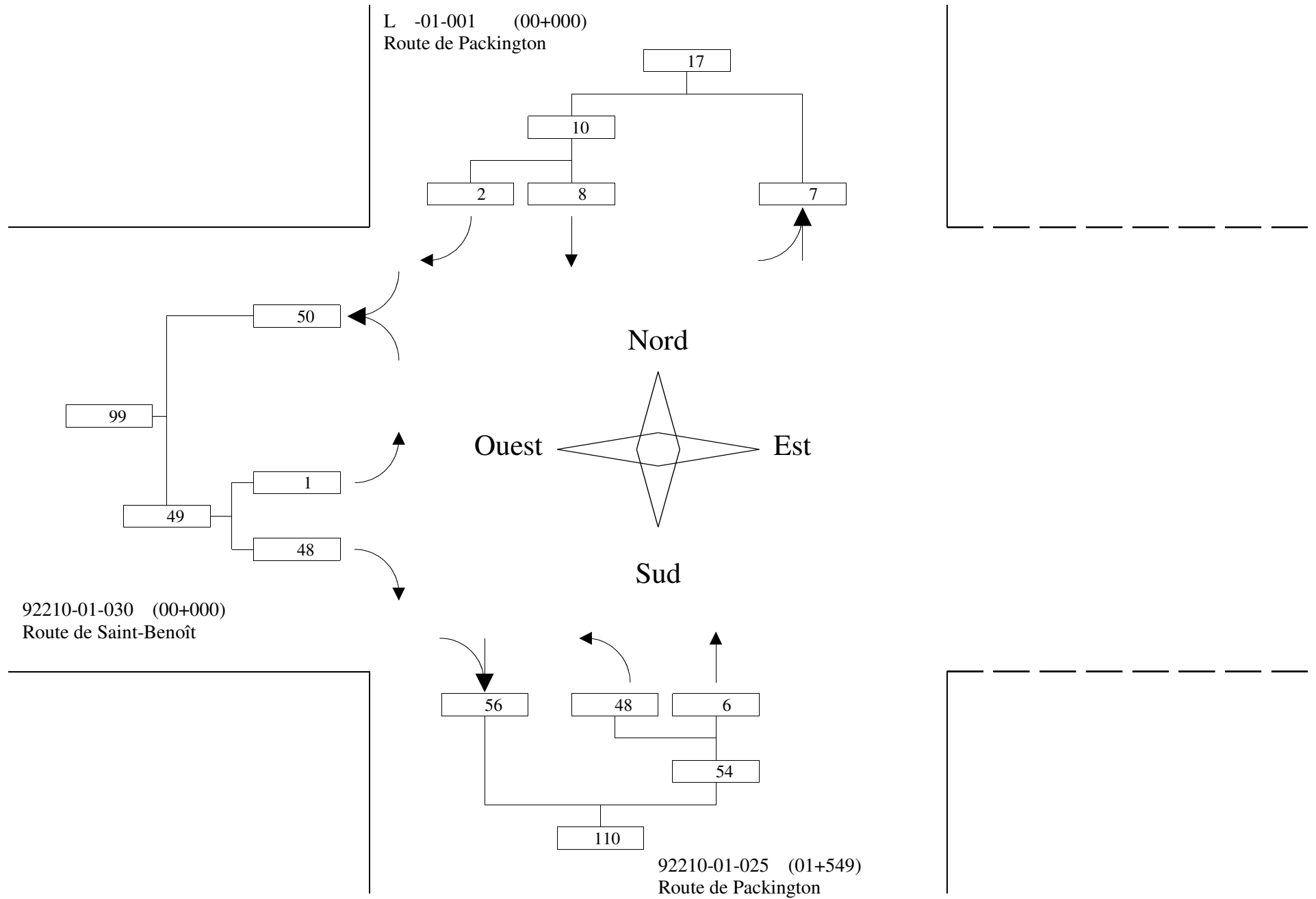
Heure de pointe: 16:30 à 17:30
 Facteur de pointe instantanée: 0.726

Djma entrant: 860
 % commercial: 15.2

Remarque: Demande de J L Loranger

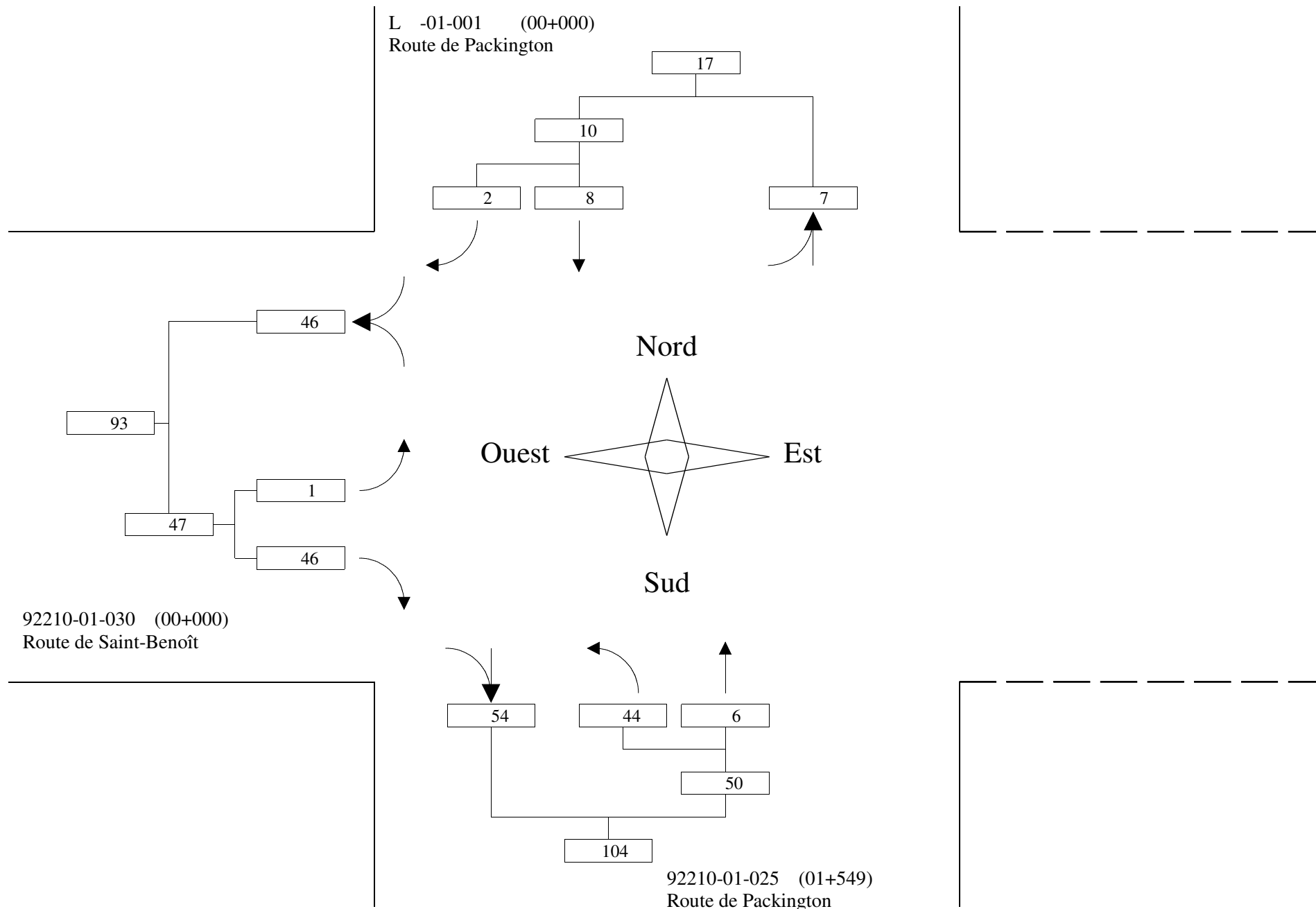
Numéro du relevé: 0047320 Municipalité: PACKINGTON
 Direction Territoriale: Bas-Saint-Laurent

Avant-midi: 05-10-13 Jeudi
 Après-midi: 05-10-13 Jeudi
 Relevé de 7:00 à 19:00



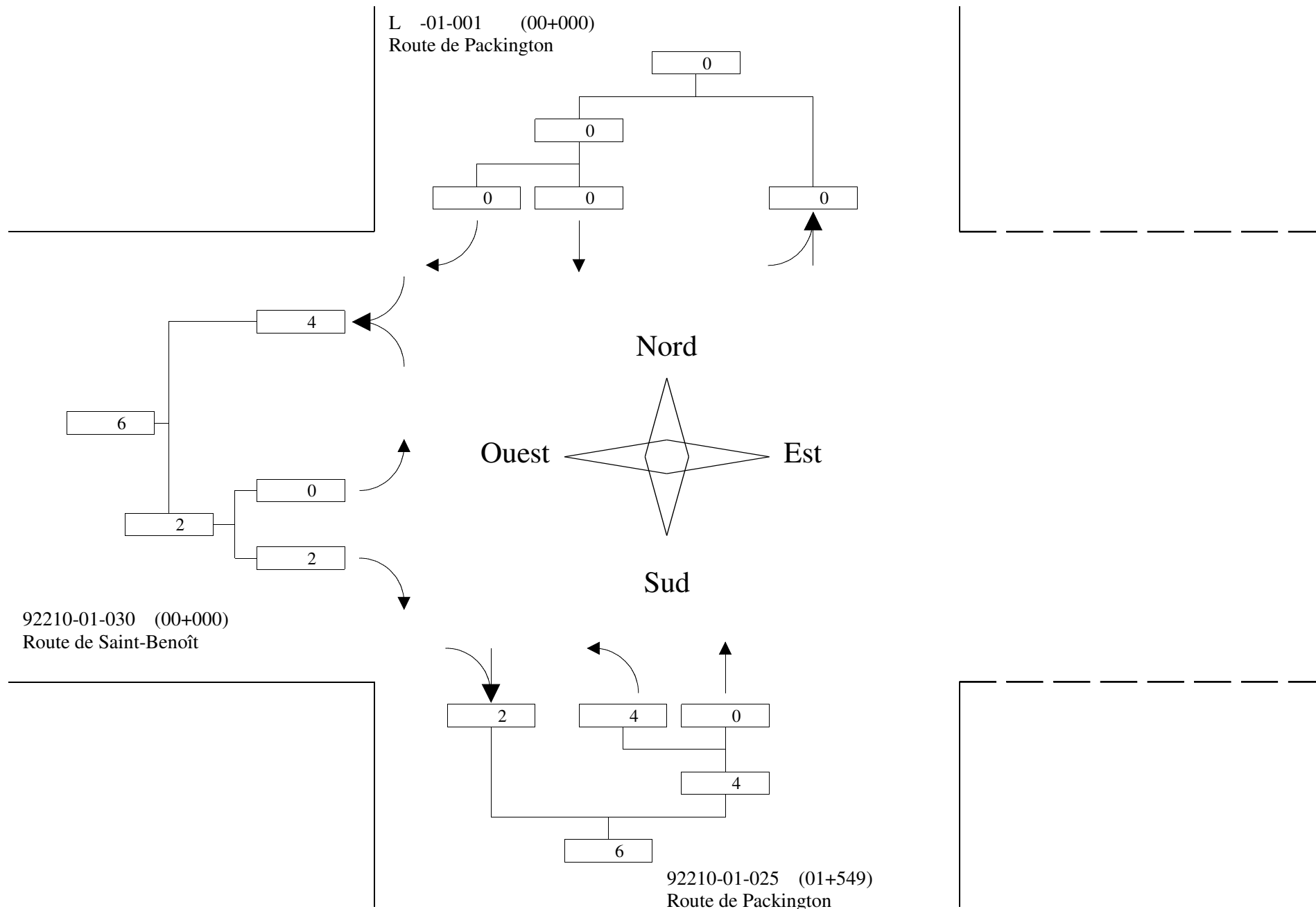
Numéro du relevé: 0047320 Municipalité: PACKINGTON
Direction Territoriale: Bas-Saint-Laurent

Avant-midi: 05-10-13 Jeudi
Après-midi: 05-10-13 Jeudi
Relevé de 7:00 à 19:00



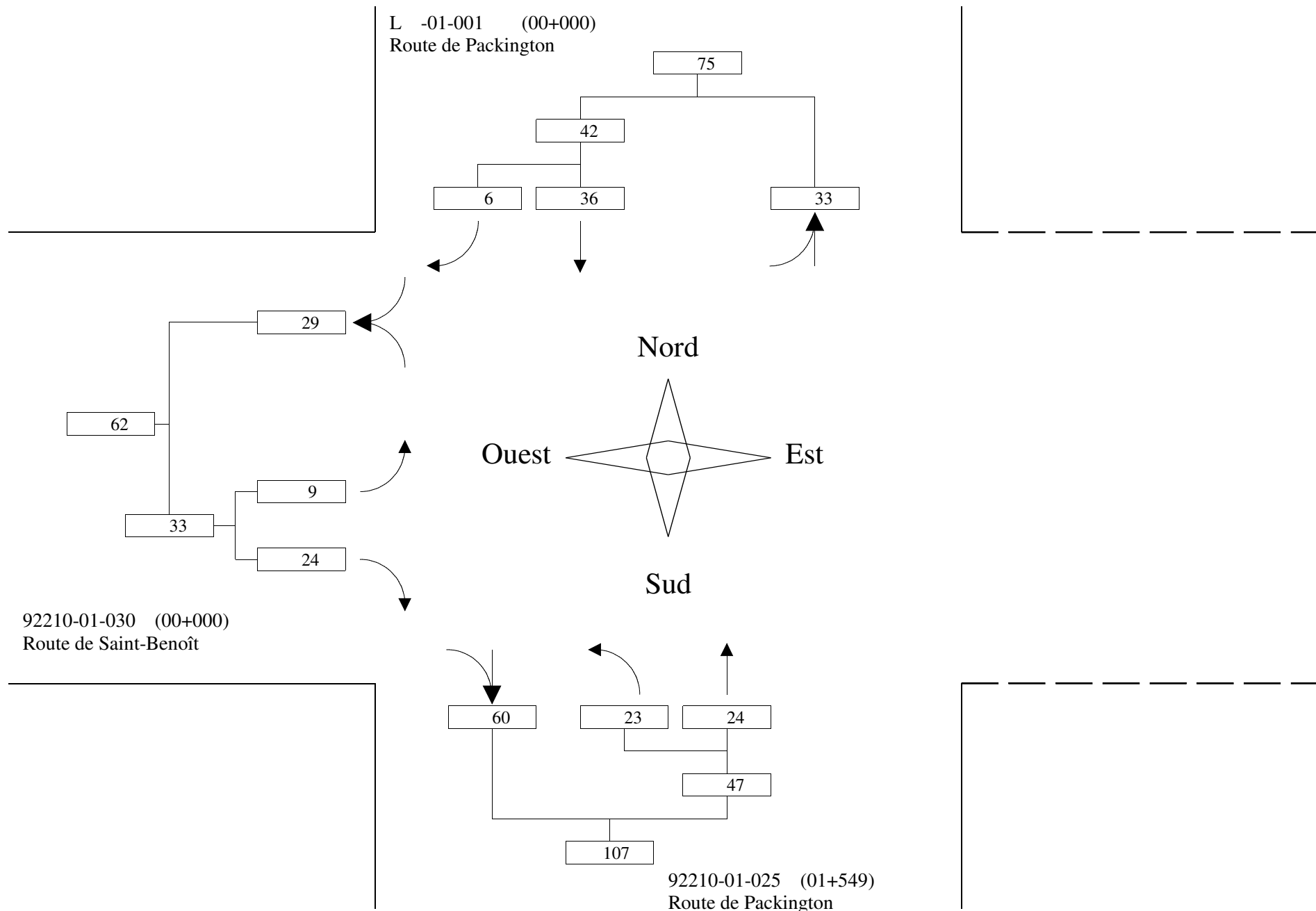
Numéro du relevé: 0047320 Municipalité: PACKINGTON
Direction Territoriale: Bas-Saint-Laurent

Avant-midi: 05-10-13 Jeudi
Après-midi: 05-10-13 Jeudi
Relevé de 7:00 à 19:00



Numéro du relevé: 0047320 Municipalité: PACKINGTON
Direction Territoriale: Bas-Saint-Laurent

Avant-midi: 05-10-13 Jeudi
Après-midi: 05-10-13 Jeudi
Relevé de 7:00 à 19:00



Numéro du relevé: 0047320 Municipalité: PACKINGTON
 Direction Territoriale: Bas-Saint-Laurent

Avant-midi: 05-10-13 Jeudi
 Après-midi: 05-10-13 Jeudi
 Relevé de 7:00 à 19:00

Nord: L -01-001 (00+000) Route de Packington
 Sud: 92210-01-025 (01+549) Route de Packington

Est:
 Ouest: 92210-01-030 (00+000) Route de Saint-Benoît

	Nord Route de Packington			Total	Sud Route de Packington			Total	Est			Total	Ouest Route de Saint-Benoît			Total	Grand Total	% Horaire
	←	↑	→		←	↑	→		←	↑	→		←	↑	→			
7:00- 8:00	0	5	2	7	7	23	0	30	0	0	0	0	2	0	9	11	48	6.4
8:00- 9:00	0	9	2	11	13	20	0	33	0	0	0	0	1	0	8	9	53	7.1
9:00-10:00	0	10	0	10	14	12	0	26	0	0	0	0	1	0	7	8	44	5.9
10:00-11:00	0	9	2	11	8	12	0	20	0	0	0	0	0	0	8	8	39	5.2
11:00-12:00	0	18	3	21	11	12	0	23	0	0	0	0	1	0	13	14	58	7.8
12:00-13:00	0	8	2	10	17	13	0	30	0	0	0	0	4	0	16	20	60	8.1
13:00-14:00	0	19	1	20	16	11	0	27	0	0	0	0	2	0	22	24	71	9.5
14:00-15:00	0	18	1	19	15	10	0	25	0	0	0	0	0	0	13	13	57	7.7
15:00-16:00	0	14	2	16	13	23	0	36	0	0	0	0	2	0	17	19	71	9.5
16:00-17:00	0	27	2	29	25	24	0	49	0	0	0	0	0	0	16	16	94	12.6
17:00-18:00	0	26	5	31	13	19	0	32	0	0	0	0	13	0	24	37	100	13.4
18:00-19:00	0	11	3	14	5	18	0	23	0	0	0	0	1	0	12	13	50	6.7
Total	0	174	25	199	157	197	0	354	0	0	0	0	27	0	165	192	745	100
% de approche	0.0	87.4	12.6		44.4	55.6	0.0						14.1	0.0	85.9			

Numéro du relevé: 0047320 Municipalité: PACKINGTON
Direction Territoriale: Bas-Saint-Laurent

Avant-midi: 05-10-13 Jeudi
Après-midi: 05-10-13 Jeudi
Relevé de 7:00 à 19:00

Nord: L -01-001 (00+000) Route de Packington
Sud: 92210-01-025 (01+549) Route de Packington

Est:
Ouest: 92210-01-030 (00+000) Route de Saint-Benoît

	Nord Route de Packington			Total	Sud Route de Packington			Total	Est			Total	Ouest Route de Saint-Benoît			Total	Grand Total	% Horaire
	←	↑	→		←	↑	→		←	↑	→		←	↑	→			
7:00- 8:00	0	0	1	1	1	1	0	2	0	0	0	0	0	0	1	1	4	3.5
8:00- 9:00	0	2	0	2	2	1	0	3	0	0	0	0	0	0	3	3	8	7.1
9:00-10:00	0	0	0	0	3	0	0	3	0	0	0	0	0	0	2	2	5	4.4
10:00-11:00	0	1	0	1	2	0	0	2	0	0	0	0	0	0	3	3	6	5.3
11:00-12:00	0	1	0	1	2	1	0	3	0	0	0	0	0	0	2	2	6	5.3
12:00-13:00	0	0	0	0	6	0	0	6	0	0	0	0	0	0	5	5	11	9.7
13:00-14:00	0	0	0	0	7	0	0	7	0	0	0	0	0	0	5	5	12	10.6
14:00-15:00	0	2	0	2	3	0	0	3	0	0	0	0	0	0	5	5	10	8.8
15:00-16:00	0	1	1	2	6	2	0	8	0	0	0	0	0	0	6	6	16	14.2
16:00-17:00	0	1	0	1	11	0	0	11	0	0	0	0	0	0	8	8	20	17.7
17:00-18:00	0	0	0	0	5	1	0	6	0	0	0	0	1	0	7	8	14	12.4
18:00-19:00	0	0	0	0	0	0	0	0	0	0	0	0	0	0	1	1	1	0.9
Total	0	8	2	10	48	6	0	54	0	0	0	0	1	0	48	49	113	100
% de approche	0.0	80.0	20.0		88.9	11.1	0.0						2.0	0.0	98.0			

Numéro du relevé: 0047320 Municipalité: PACKINGTON
Direction Territoriale: Bas-Saint-Laurent

Avant-midi: 05-10-13 Jeudi
Après-midi: 05-10-13 Jeudi
Relevé de 7:00 à 19:00

Nord: L -01-001 (00+000) Route de Packington
Sud: 92210-01-025 (01+549) Route de Packington

Est:
Ouest: 92210-01-030 (00+000) Route de Saint-Benoît

	Nord Route de Packington			Total	Sud Route de Packington			Total	Est			Total	Ouest Route de Saint-Benoît			Total	Grand Total	% Horaire
	←	↑	→		←	↑	→		←	↑	→		←	↑	→			
7:00- 8:00	0	0	1	1	1	1	0	2	0	0	0	0	0	0	1	1	4	3.7
8:00- 9:00	0	2	0	2	2	1	0	3	0	0	0	0	0	0	3	3	8	7.5
9:00-10:00	0	0	0	0	3	0	0	3	0	0	0	0	0	0	2	2	5	4.7
10:00-11:00	0	1	0	1	2	0	0	2	0	0	0	0	0	0	2	2	5	4.7
11:00-12:00	0	1	0	1	2	1	0	3	0	0	0	0	0	0	2	2	6	5.6
12:00-13:00	0	0	0	0	4	0	0	4	0	0	0	0	0	0	5	5	9	8.4
13:00-14:00	0	0	0	0	6	0	0	6	0	0	0	0	0	0	5	5	11	10.3
14:00-15:00	0	2	0	2	3	0	0	3	0	0	0	0	0	0	5	5	10	9.3
15:00-16:00	0	1	1	2	6	2	0	8	0	0	0	0	0	0	5	5	15	14.0
16:00-17:00	0	1	0	1	10	0	0	10	0	0	0	0	0	0	8	8	19	17.8
17:00-18:00	0	0	0	0	5	1	0	6	0	0	0	0	1	0	7	8	14	13.1
18:00-19:00	0	0	0	0	0	0	0	0	0	0	0	0	0	0	1	1	1	0.9
Total	0	8	2	10	44	6	0	50	0	0	0	0	1	0	46	47	107	100
% de approche	0.0	80.0	20.0		88.0	12.0	0.0						2.1	0.0	97.9			

Numéro du relevé: 0047320 Municipalité: PACKINGTON
Direction Territoriale: Bas-Saint-Laurent

Avant-midi: 05-10-13 Jeudi
Après-midi: 05-10-13 Jeudi
Relevé de 7:00 à 19:00

Nord: L -01-001 (00+000) Route de Packington
Sud: 92210-01-025 (01+549) Route de Packington

Est:
Ouest: 92210-01-030 (00+000) Route de Saint-Benoît

	Nord			Total	Sud			Total	Est			Total	Ouest			Total	Grand Total	% Horaire
	←	↑	→		←	↑	→		←	↑	→		←	↑	→			
7:00- 8:00	0	0	0	0	0	0	0	0	0	0	0	0	0	0	0	0	0	0.0
8:00- 9:00	0	0	0	0	0	0	0	0	0	0	0	0	0	0	0	0	0	0.0
9:00-10:00	0	0	0	0	0	0	0	0	0	0	0	0	0	0	0	0	0	0.0
10:00-11:00	0	0	0	0	0	0	0	0	0	0	0	0	0	0	1	1	1	16.7
11:00-12:00	0	0	0	0	0	0	0	0	0	0	0	0	0	0	0	0	0	0.0
12:00-13:00	0	0	0	0	2	0	0	2	0	0	0	0	0	0	0	0	2	33.3
13:00-14:00	0	0	0	0	1	0	0	1	0	0	0	0	0	0	0	0	1	16.7
14:00-15:00	0	0	0	0	0	0	0	0	0	0	0	0	0	0	0	0	0	0.0
15:00-16:00	0	0	0	0	0	0	0	0	0	0	0	0	0	0	1	1	1	16.7
16:00-17:00	0	0	0	0	1	0	0	1	0	0	0	0	0	0	0	0	1	16.7
17:00-18:00	0	0	0	0	0	0	0	0	0	0	0	0	0	0	0	0	0	0.0
18:00-19:00	0	0	0	0	0	0	0	0	0	0	0	0	0	0	0	0	0	0.0
Total	0	0	0	0	4	0	0	4	0	0	0	0	0	0	2	2	6	100
% de approche					100	0.0	0.0						0.0	0.0	100			

Numéro du relevé: 0047320 Municipalité: PACKINGTON
Direction Territoriale: Bas-Saint-Laurent

Avant-midi: 05-10-13 Jeudi
Après-midi: 05-10-13 Jeudi
Relevé de 7:00 à 19:00

Nord: L -01-001 (00+000) Route de Packington
Sud: 92210-01-025 (01+549) Route de Packington

Est:
Ouest: 92210-01-030 (00+000) Route de Saint-Benoît

	Nord Route de Packington				Sud Route de Packington				Est			Ouest Route de Saint-Benoît			Grand Total		
	←	↑	→	Total	←	↑	→	Total	←	↑	→	Total	←	↑		→	Total
7:45- 8:00	0	0	1	1	2	12	0	14	0	0	0	0	0	0	3	3	18
8:00- 8:15	0	2	1	3	4	3	0	7	0	0	0	0	0	0	2	2	12
8:15- 8:30	0	1	1	2	5	8	0	13	0	0	0	0	0	0	1	1	16
8:30- 8:45	0	0	0	0	2	5	0	7	0	0	0	0	1	0	3	4	11
Total pointe		3	3	6	13	28		41					1		9	10	57
fpi		.375	.750	.500	.650	.583		.732					.250		.750	.625	.792
% commercial		0.0	33.3	16.7	7.7	3.6		4.9					0.0		22.2	20.0	8.8
13:00-13:15	0	7	0	7	2	4	0	6	0	0	0	0	1	0	5	6	19
13:15-13:30	0	1	1	2	6	3	0	9	0	0	0	0	1	0	6	7	18
13:30-13:45	0	2	0	2	3	1	0	4	0	0	0	0	0	0	4	4	10
13:45-14:00	0	9	0	9	5	3	0	8	0	0	0	0	0	0	7	7	24
Total pointe		19	1	20	16	11		27					2		22	24	71
fpi		.528	.250	.556	.667	.688		.750					.500		.786	.857	.740
% commercial		0.0	0.0	0.0	43.8	0.0		25.9					0.0		22.7	20.8	16.9
16:30-16:45	0	13	1	14	7	5	0	12	0	0	0	0	0	0	4	4	30
16:45-17:00	0	7	1	8	8	6	0	14	0	0	0	0	0	0	4	4	26
17:00-17:15	0	8	4	12	4	6	0	10	0	0	0	0	7	0	13	20	42
17:15-17:30	0	8	0	8	4	7	0	11	0	0	0	0	2	0	3	5	24
Total pointe		36	6	42	23	24		47					9		24	33	122
fpi		.692	.375	.750	.719	.857		.839					.321		.462	.413	.726
% commercial		0.0	0.0	0.0	39.1	0.0		19.1					0.0		33.3	24.2	13.9

Numéro du relevé: 0047320 Municipalité: PACKINGTON
Direction Territoriale: Bas-Saint-Laurent

Avant-midi: 05-10-13 Jeudi
Après-midi: 05-10-13 Jeudi
Relevé de 7:00 à 19:00

Nord: L -01-001 (00+000) Route de Packington
Sud: 92210-01-025 (01+549) Route de Packington

Est:
Ouest: 92210-01-030 (00+000) Route de Saint-Benoît

	Nord			Total	Sud			Total	Est			Total	Ouest			Total	Grand Total	%
	←	↑	→		←	↑	→		←	↑	→		←	↑	→			
7:00- 7:15	0	0	0	0	1	3	0	4	0	0	0	0	0	0	1	1	5	0.7
7:15- 7:30	0	3	0	3	1	5	0	6	0	0	0	0	2	0	3	5	14	1.9
7:30- 7:45	0	2	1	3	3	3	0	6	0	0	0	0	0	0	2	2	11	1.5
7:45- 8:00	0	0	1	1	2	12	0	14	0	0	0	0	0	0	3	3	18	2.4
8:00- 8:15	0	2	1	3	4	3	0	7	0	0	0	0	0	0	2	2	12	1.6
8:15- 8:30	0	1	1	2	5	8	0	13	0	0	0	0	0	0	1	1	16	2.1
8:30- 8:45	0	0	0	0	2	5	0	7	0	0	0	0	1	0	3	4	11	1.5
8:45- 9:00	0	6	0	6	2	4	0	6	0	0	0	0	0	0	2	2	14	1.9
9:00- 9:15	0	2	0	2	1	4	0	5	0	0	0	0	1	0	1	2	9	1.2
9:15- 9:30	0	3	0	3	3	1	0	4	0	0	0	0	0	0	2	2	9	1.2
9:30- 9:45	0	1	0	1	4	4	0	8	0	0	0	0	0	0	1	1	10	1.3
9:45-10:00	0	4	0	4	6	3	0	9	0	0	0	0	0	0	3	3	16	2.1
10:00-10:15	0	2	0	2	4	4	0	8	0	0	0	0	0	0	1	1	11	1.5
10:15-10:30	0	1	0	1	0	4	0	4	0	0	0	0	0	0	3	3	8	1.1
10:30-10:45	0	2	1	3	1	4	0	5	0	0	0	0	0	0	3	3	11	1.5
10:45-11:00	0	4	1	5	3	0	0	3	0	0	0	0	0	0	1	1	9	1.2
11:00-11:15	0	3	1	4	1	5	0	6	0	0	0	0	1	0	2	3	13	1.7
11:15-11:30	0	2	0	2	3	3	0	6	0	0	0	0	0	0	5	5	13	1.7
11:30-11:45	0	7	0	7	2	2	0	4	0	0	0	0	0	0	3	3	14	1.9
11:45-12:00	0	6	2	8	5	2	0	7	0	0	0	0	0	0	3	3	18	2.4
12:00-12:15	0	1	0	1	5	6	0	11	0	0	0	0	2	0	8	10	22	3.0
12:15-12:30	0	5	0	5	0	2	0	2	0	0	0	0	0	0	1	1	8	1.1
12:30-12:45	0	1	1	2	8	3	0	11	0	0	0	0	0	0	3	3	16	2.1
12:45-13:00	0	1	1	2	4	2	0	6	0	0	0	0	2	0	4	6	14	1.9

Numéro du relevé: 0047320 Municipalité: PACKINGTON
Direction Territoriale: Bas-Saint-Laurent

Avant-midi: 05-10-13 Jeudi
Après-midi: 05-10-13 Jeudi
Relevé de 7:00 à 19:00

Nord: L -01-001 (00+000) Route de Packington
Sud: 92210-01-025 (01+549) Route de Packington

Est:
Ouest: 92210-01-030 (00+000) Route de Saint-Benoît

	Nord Route de Packington			Total	Sud Route de Packington			Total	Est			Total	Ouest Route de Saint-Benoît			Total	Grand Total	%
	←	↑	→		←	↑	→		←	↑	→		←	↑	→			
13:00-13:15	0	7	0	7	2	4	0	6	0	0	0	0	1	0	5	6	19	2.6
13:15-13:30	0	1	1	2	6	3	0	9	0	0	0	0	1	0	6	7	18	2.4
13:30-13:45	0	2	0	2	3	1	0	4	0	0	0	0	0	0	4	4	10	1.3
13:45-14:00	0	9	0	9	5	3	0	8	0	0	0	0	0	0	7	7	24	3.2
14:00-14:15	0	4	0	4	3	4	0	7	0	0	0	0	0	0	1	1	12	1.6
14:15-14:30	0	5	0	5	8	4	0	12	0	0	0	0	0	0	3	3	20	2.7
14:30-14:45	0	4	0	4	1	1	0	2	0	0	0	0	0	0	4	4	10	1.3
14:45-15:00	0	5	1	6	3	1	0	4	0	0	0	0	0	0	5	5	15	2.0
15:00-15:15	0	4	0	4	6	7	0	13	0	0	0	0	2	0	3	5	22	3.0
15:15-15:30	0	2	2	4	1	7	0	8	0	0	0	0	0	0	6	6	18	2.4
15:30-15:45	0	3	0	3	6	4	0	10	0	0	0	0	0	0	4	4	17	2.3
15:45-16:00	0	5	0	5	0	5	0	5	0	0	0	0	0	0	4	4	14	1.9
16:00-16:15	0	5	0	5	8	5	0	13	0	0	0	0	0	0	4	4	22	3.0
16:15-16:30	0	2	0	2	2	8	0	10	0	0	0	0	0	0	4	4	16	2.1
16:30-16:45	0	13	1	14	7	5	0	12	0	0	0	0	0	0	4	4	30	4.0
16:45-17:00	0	7	1	8	8	6	0	14	0	0	0	0	0	0	4	4	26	3.5
17:00-17:15	0	8	4	12	4	6	0	10	0	0	0	0	7	0	13	20	42	5.6
17:15-17:30	0	8	0	8	4	7	0	11	0	0	0	0	2	0	3	5	24	3.2
17:30-17:45	0	3	1	4	4	3	0	7	0	0	0	0	3	0	5	8	19	2.6
17:45-18:00	0	7	0	7	1	3	0	4	0	0	0	0	1	0	3	4	15	2.0
18:00-18:15	0	1	1	2	0	4	0	4	0	0	0	0	0	0	0	0	6	0.8
18:15-18:30	0	2	0	2	2	1	0	3	0	0	0	0	0	0	5	5	10	1.3
18:30-18:45	0	3	1	4	0	7	0	7	0	0	0	0	1	0	4	5	16	2.1
18:45-19:00	0	5	1	6	3	6	0	9	0	0	0	0	0	0	3	3	18	2.4

Numéro du relevé: 0047320 Municipalité: PACKINGTON
Direction Territoriale: Bas-Saint-Laurent

Avant-midi: 05-10-13 Jeudi
Après-midi: 05-10-13 Jeudi
Relevé de 7:00 à 19:00

Nord: L -01-001 (00+000) Route de Packington
Sud: 92210-01-025 (01+549) Route de Packington

Est:
Ouest: 92210-01-030 (00+000) Route de Saint-Benoît

	Nord Route de Packington				Sud Route de Packington				Est			Ouest Route de Saint-Benoît			Grand Total	%		
	←	↑	→	Total	←	↑	→	Total	←	↑	→	Total	←	↑			→	Total
7:00- 7:15	0	0	0	0	0	0	0	0	0	0	0	0	0	0	0	0	0	0.0
7:15- 7:30	0	0	0	0	0	0	0	0	0	0	0	0	0	0	1	1	1	0.9
7:30- 7:45	0	0	0	0	1	1	0	2	0	0	0	0	0	0	0	0	2	1.8
7:45- 8:00	0	0	1	1	0	0	0	0	0	0	0	0	0	0	0	0	1	0.9
8:00- 8:15	0	0	0	0	0	0	0	0	0	0	0	0	0	0	1	1	1	0.9
8:15- 8:30	0	0	0	0	1	1	0	2	0	0	0	0	0	0	0	0	2	1.8
8:30- 8:45	0	0	0	0	0	0	0	0	0	0	0	0	0	0	1	1	1	0.9
8:45- 9:00	0	2	0	2	1	0	0	1	0	0	0	0	0	0	1	1	4	3.5
9:00- 9:15	0	0	0	0	0	0	0	0	0	0	0	0	0	0	0	0	0	0.0
9:15- 9:30	0	0	0	0	0	0	0	0	0	0	0	0	0	0	2	2	2	1.8
9:30- 9:45	0	0	0	0	1	0	0	1	0	0	0	0	0	0	0	0	1	0.9
9:45-10:00	0	0	0	0	2	0	0	2	0	0	0	0	0	0	0	0	2	1.8
10:00-10:15	0	1	0	1	1	0	0	1	0	0	0	0	0	0	1	1	3	2.7
10:15-10:30	0	0	0	0	0	0	0	0	0	0	0	0	0	0	0	0	0	0.0
10:30-10:45	0	0	0	0	0	0	0	0	0	0	0	0	0	0	1	1	1	0.9
10:45-11:00	0	0	0	0	1	0	0	1	0	0	0	0	0	0	1	1	2	1.8
11:00-11:15	0	0	0	0	0	1	0	1	0	0	0	0	0	0	0	0	1	0.9
11:15-11:30	0	0	0	0	2	0	0	2	0	0	0	0	0	0	1	1	3	2.7
11:30-11:45	0	1	0	1	0	0	0	0	0	0	0	0	0	0	0	0	1	0.9
11:45-12:00	0	0	0	0	0	0	0	0	0	0	0	0	0	0	1	1	1	0.9
12:00-12:15	0	0	0	0	2	0	0	2	0	0	0	0	0	0	1	1	3	2.7
12:15-12:30	0	0	0	0	0	0	0	0	0	0	0	0	0	0	1	1	1	0.9
12:30-12:45	0	0	0	0	2	0	0	2	0	0	0	0	0	0	2	2	4	3.5
12:45-13:00	0	0	0	0	2	0	0	2	0	0	0	0	0	0	1	1	3	2.7

