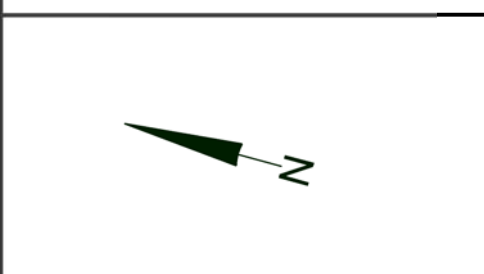


### Légende

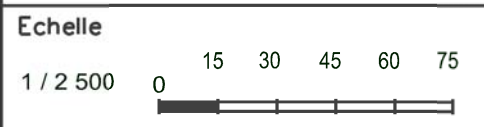
- Feu de circulation en direction sud
- Aire d'arrêt pour camion
- Emprise existante
- Emprise proposée
- Limite International Canada / Etats-Unis d'Amérique



Transports Québec

DIRECTION GÉNÉRALE DE QUÉBEC ET DE L'EST  
DIRECTION DE LA CHAUDÈRE-APPALACHES  
SERVICE DES INVENTAIRES ET DU PLAN

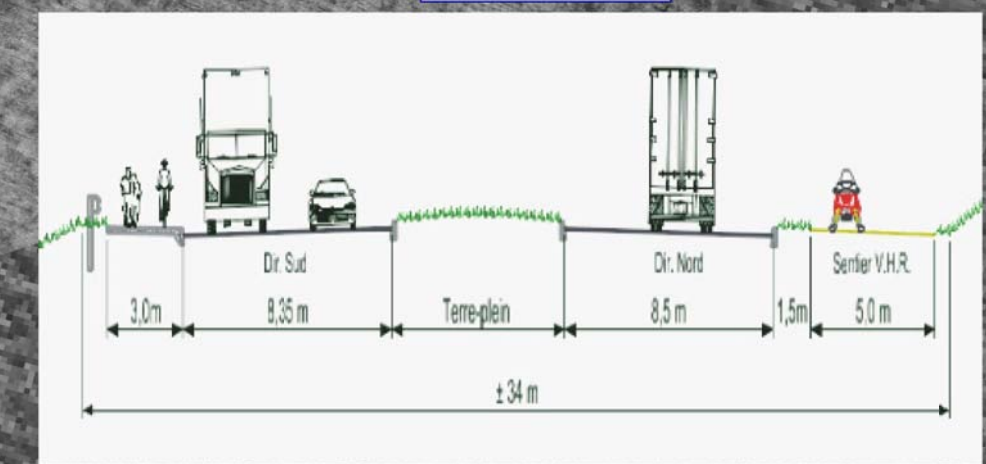
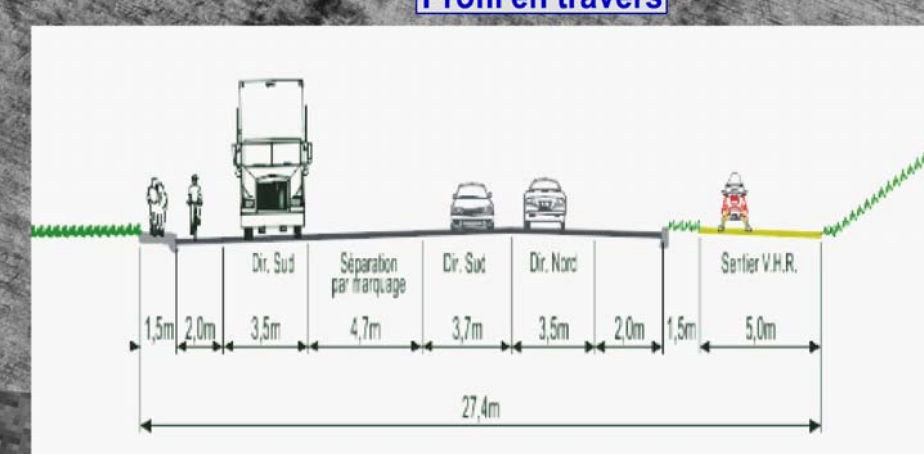
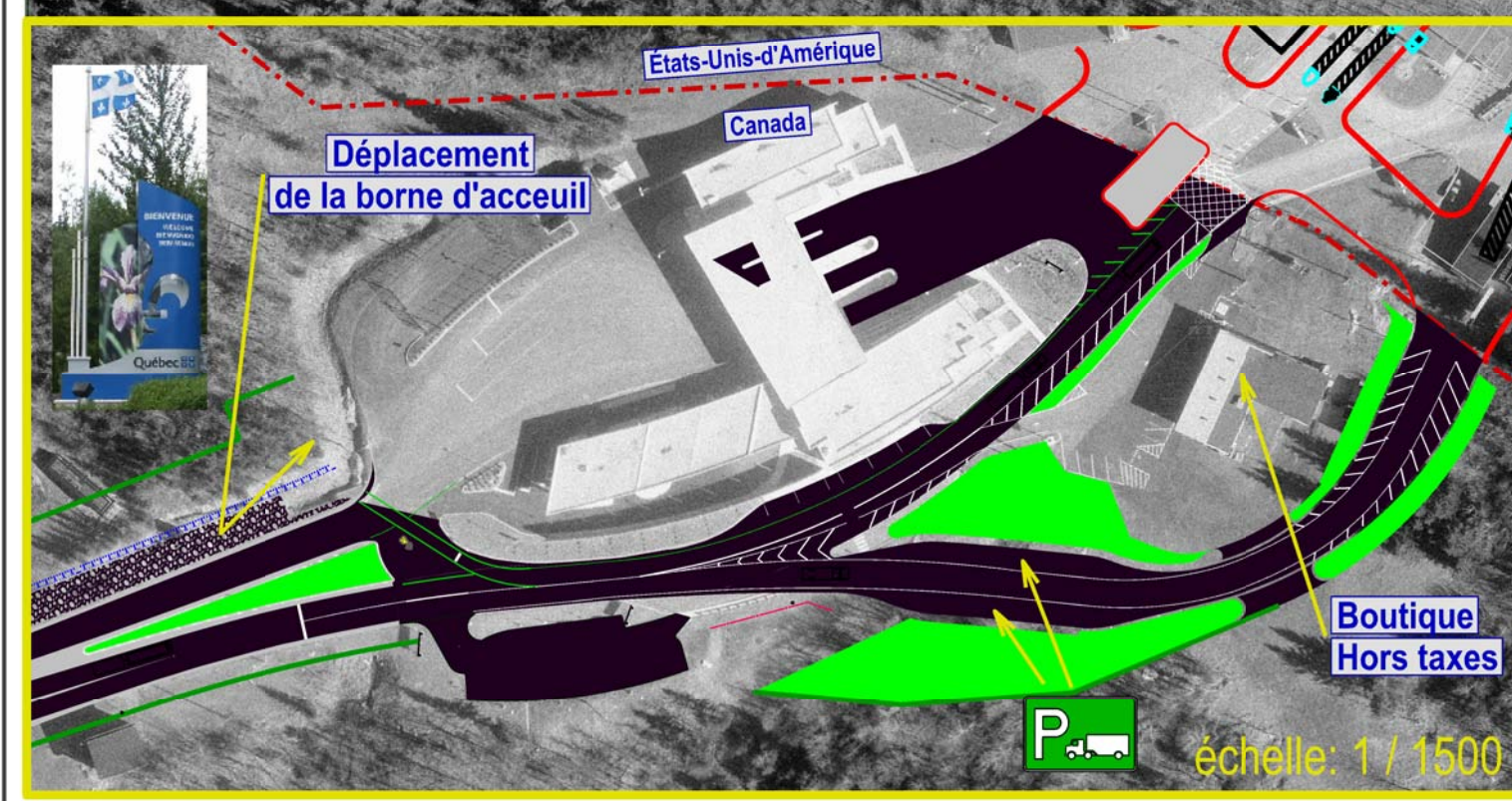
Titre du plan : Figure 7  
Description du projet



Date d'émission du plan : 07 07 12

PRÉPARÉ PAR:

Étude par: Éric Archambault, géo.  
Graphique par: Luc Laurin, T.P.



échelle: 1 / 2 500