













ÉTUDE D'IMPACT ROUTE 132
VILLE DE CHANDLER
QUARTIERS NEWPORT-PABOS MILLS

**GRANDES AFFECTATIONS
 DU TERRITOIRE DE LA MRC**

AIRE D'AFFECTATION

-  Rurale
-  Conservation
-  Récréation extensive

PÉRIMÈTRE URBAIN

-  Périomètre d'urbanisation
-  Périomètre d'agglomération
-  Conservation du littoral
-  Bande riveraine protégée (10 À 15 m)
-  Prise d'eau municipale (rayon de 30 m)
-  Dépotoir
-  Belvédère
-  Limite de quartier
-  Tracé retenu (B3)

Source : Schéma d'aménagement de la MRC Le Rocher-Percé, 1986 (Pabok)

Échelle : 1 : 15 000
 0 250 500

Février 2005

