






FIGURE 5.5
Secteur commercial de
Notre-Dame-des-Prairies




Étude d'impact sur l'environnement
pour l'élargissement de

La Route 131


Catégories d'entreprises

-  Restauration, alimentation et divertissement
-  Commerce de biens réfléchis
-  Services reliés à l'automobile
-  Services divers
-  Industrie légère





Autres

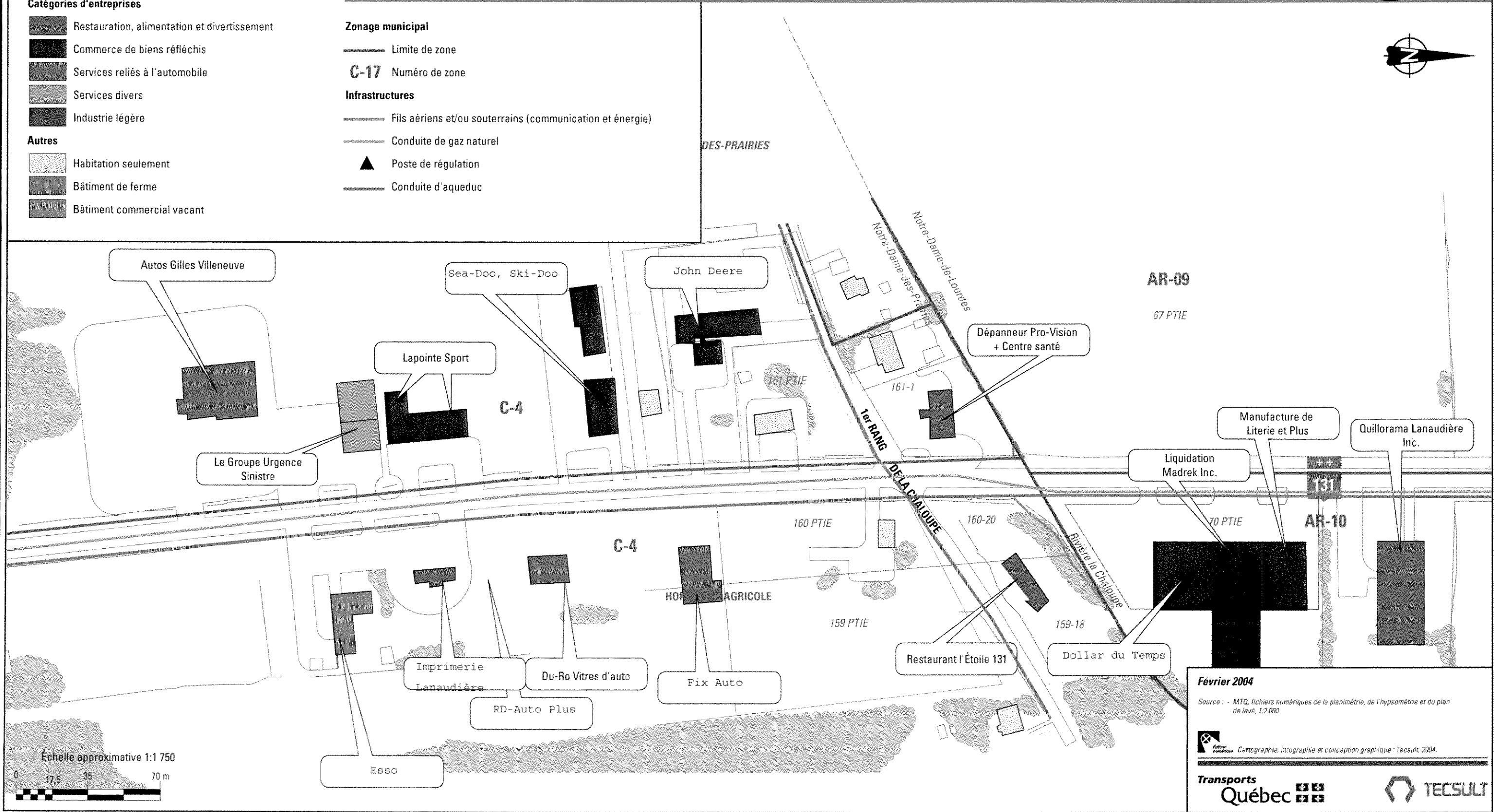
-  Habitation seulement
-  Bâtiment de ferme
-  Bâtiment commercial vacant

Zonage municipal

-  Limite de zone
- C-17** Numéro de zone

Infrastructures

-  Fils aériens et/ou souterrains (communication et énergie)
-  Conduite de gaz naturel
-  Poste de régulation
-  Conduite d'aqueduc








Février 2004
Source : - MTQ, fichiers numériques de la planimétrie, de l'hypsométrie et du plan de levé, 1:2 000.

FIGURE 5.6
Secteur commercial de
Notre-Dame-de-Lourdes




Étude d'impact sur l'environnement
pour l'élargissement de

La Route 131


Catégories d'entreprises

-  Restauration, alimentation et divertissement
-  Commerce de biens réfléchis
-  Services reliés à l'automobile
-  Services divers
-  Industrie légère





Autres

-  Habitation seulement
-  Bâtiment de ferme
-  Bâtiment commercial vacant

Zonage municipal

-  Limite de zone
- C-17** Numéro de zone

Infrastructures

-  Fils aériens et/ou souterrains (communication et énergie)
-  Conduite de gaz naturel
-  Poste de régulation
-  Conduite d'aqueduc

Note: Les conduites d'égout ne sont pas représentées sur cette figure.

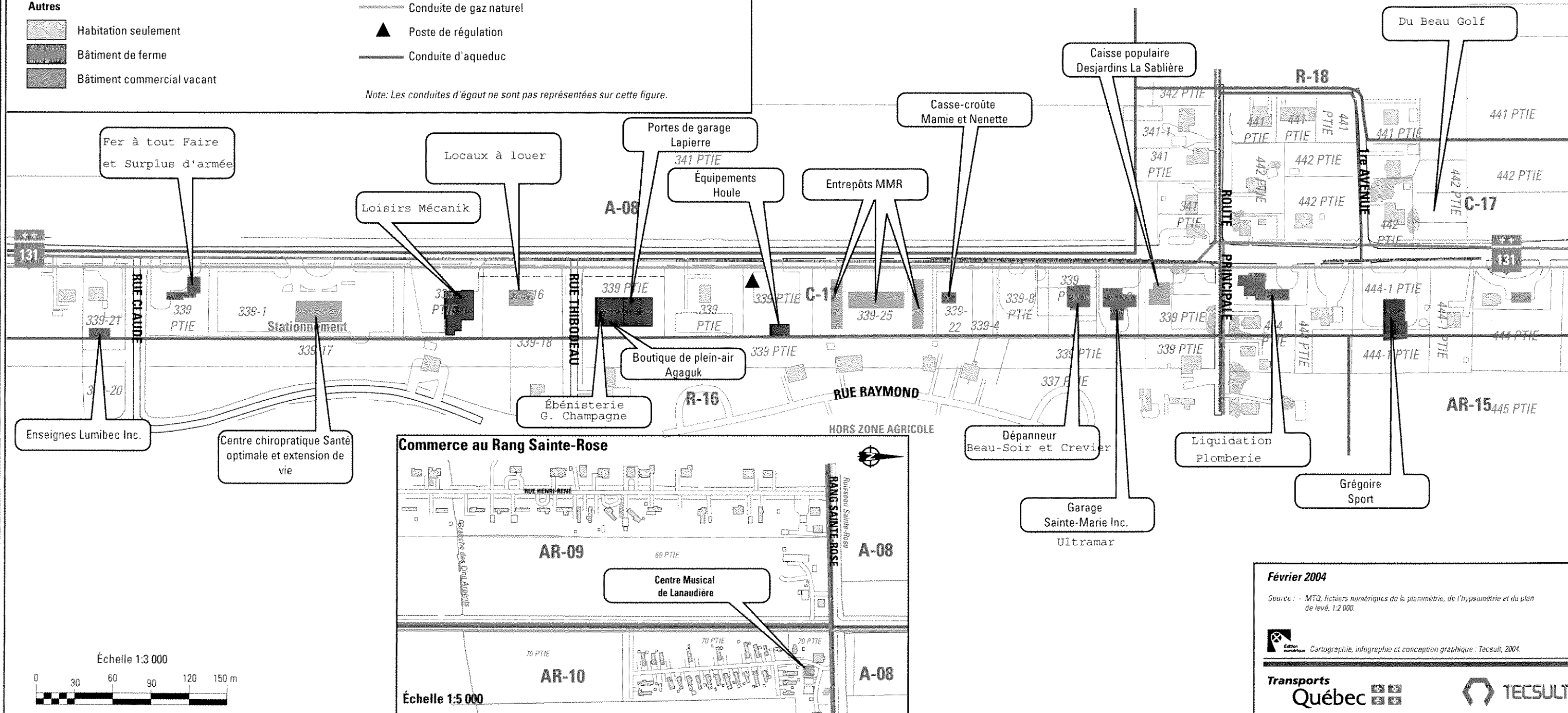










FIGURE 5.7
Secteur commercial de
Saint-Félix-de-Valois

Étude d'impact sur l'environnement pour l'élargissement de **La Route 131**


Catégories d'entreprises

-  Restauration, alimentation et divertissement
-  Commerce de biens réfléchis
-  Services reliés à l'automobile
-  Services divers
-  Industrie légère





Autres

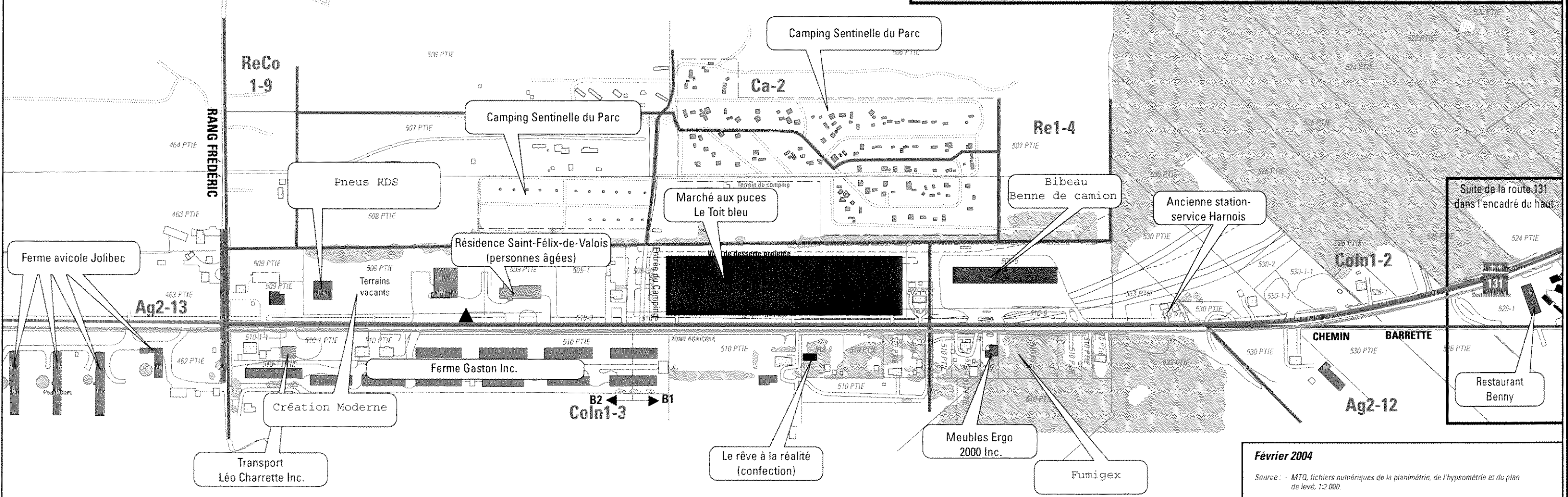
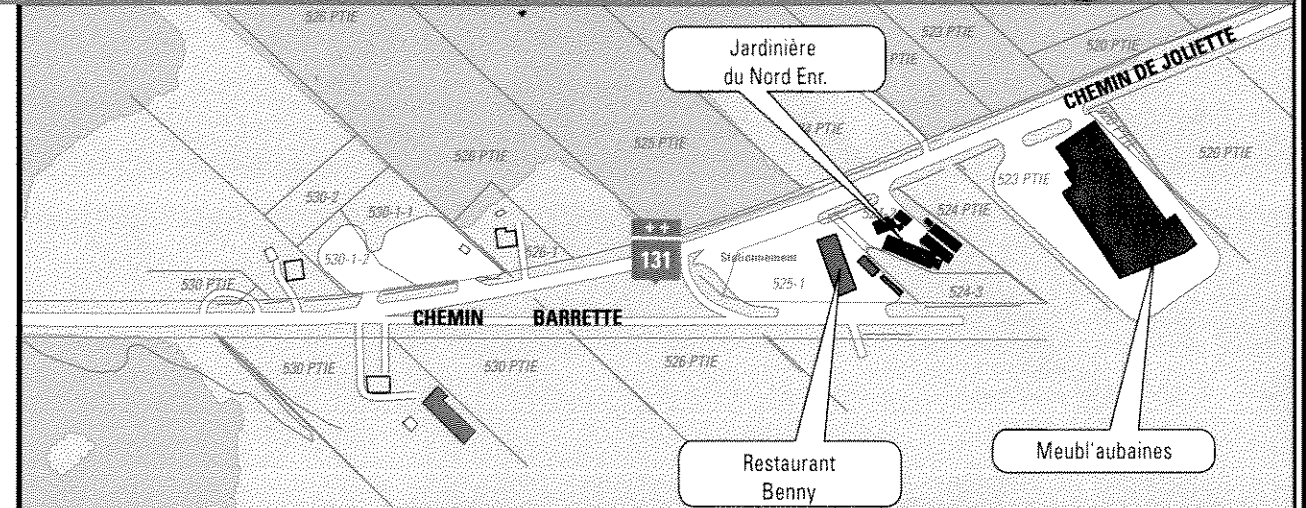
-  Habitation seulement
-  Bâtiment de ferme
-  Bâtiment commercial vacant

Zonage municipal

-  Limite de zone
- C-17** Numéro de zone

Infrastructures


-  Fils aériens et/ou souterrains (communication et énergie)
-  Conduite de gaz naturel
-  Poste de régulation
-  Conduite d'aqueduc




Février 2004

Source : - MTO, fichiers numériques de la planimétrie, de l'hypsométrie et du plan de levé, 1:2 000.

Édition numérique Cartographie, infographie et conception graphique : Teconsult, 2004

Transports Québec 

 TECSULT

