






FIGURE 4.4 : Zonage municipal et gestion de l'urbanisation

- LIMITES**
-  Limite de la zone d'étude
 -  Limite du périmètre d'urbanisation en vigueur
 -  Limite du périmètre d'urbanisation proposé en 1996-1997
 -  Zone d'expansion urbaine prévue dans le nouveau périmètre urbain proposé
 -  Limite des zones municipales

VOCATIONS DES ZONES MUNICIPALES

-  Résidentielle
-  Résidentielle/commerciale
-  Commerciale
-  Commerciale/industrielle
-  Industrielle
-  Publique
-  Récréotouristique / villégiature
-  Agricole

- INFRASTRUCTURES**
-  Voie de contournement projetée

Source : Photos aériennes 1:15 000, 11 juillet 1997, mises à jour avec orthophotographies de 2002 (1: 2500 et 1:5 000).

Octobre 2003

