












**Reconstruction et urbanisation  
de la route 104**

(boulevard Saint-Luc)


**OCCUPATION DÉTAILLÉE DU SOL  
EN BORDURE DE LA ROUTE**

-  Chaussée de l'autoroute 35
-  Chaussée de la route 104
-  Trottoir
-  Nouvelle implantation résidentielle (de type condominium)
-  Résidence riveraine
-  Numéro civique
-  Résidence non riveraine - 1 logement
-  Résidence non riveraine - 2 logements
-  Résidence non riveraine - 3 logements
-  Résidence non riveraine - 4 logements
-  Résidence non riveraine - 6 logements
-  Résidence non riveraine - 12 logements
-  Mesure de bruit (le numéro réfère au tableau 17 du rapport d'étude d'impact)

Sources :

Base : MTQ, 1 : 20 000  
Orthophoto, 1 : 40 000, 2001

Inventaires et cartographie: GENIVAR inc., 2005  
Fichier : RAQ\_Fig8\_2\_Occupation\_du\_sol.wor



MTM, fuseau 8, NAD 83

Mise à jour de la figure 8 du rapport, feuillet 2

Juillet 2006