










ANNEXE 1

Mises à jour cartographiques des figures 7, 8 et 12
du rapport d'étude d'impact



**Reconstruction et urbanisation
de la route 104**
(boulevard Saint-Luc)

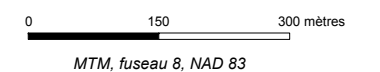
**ZONE D'ÉTUDE ET
MILIEU URBAIN TRAVERSÉ**

-  Zone d'étude
-  Chaussée de l'autoroute 35
-  Chaussée de la route 104
-  Limite du périmètre d'urbanisation
-  Projet de développement résidentiel en cours
-  Équipement public ou institutionnel
-  Parc
-  Club de golf
-  Forage du SIH (Système d'information hydrogéologique du MDDEP)

Sources :

Base : MTQ, 1 : 20 000
Orthophoto, 1 : 40 000, 2001

Inventaires et cartographie : GENIVAR inc., 2005
Fichier : RAQ_Fig7_milieu_urbain.wor



Mise à jour de la figure 7 du rapport

Juillet 2006