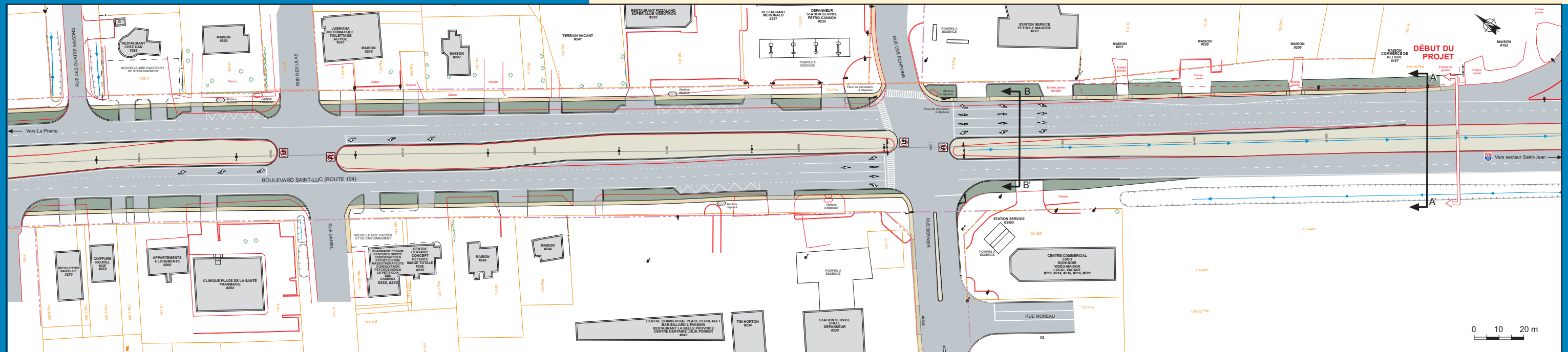


Reconstruction et urbanisation de la route 104 (boulevard Saint-Luc)

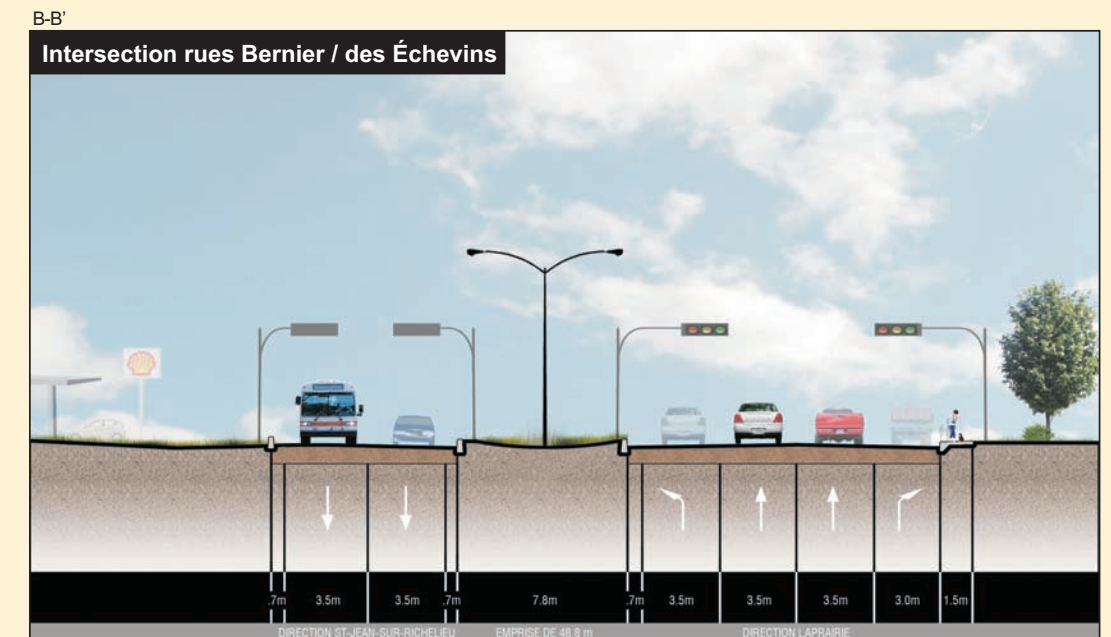
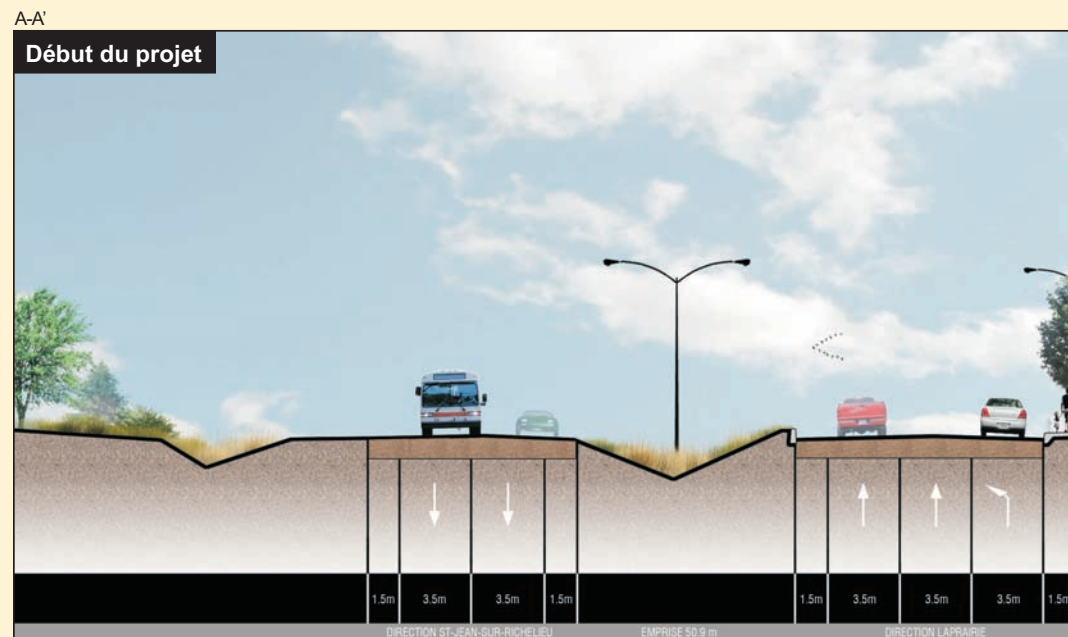
Figure 3 – Feuille 1
Avant-projet préliminaire

Autoroute 35 à la rue des Quatre-Saisons



Situation actuelle	Situation projetée
#274 Bâtiment et numéro civique	Chaussée
142-53 Cadastre et numéro de lot	Terre-plein projeté
Emprise	Trottoir projeté
Bordure	Entrée charretière
Terre-plein existant	Nouvelle surface gazonnée
Trottoir	Flèche directionnelle sur chaussée
Feux de signalisation	Marquage sur chaussée
Unité d'éclairage	Traverse piétonnière
Fossé	Bordure
Centre de fossé avec sens de l'écoulement	Chainage
Arbre, arbuste, haie	Virage en « U » autorisé
Clôture	Virage en « U » interdit
Bord de pavage	
Bord de gravier	

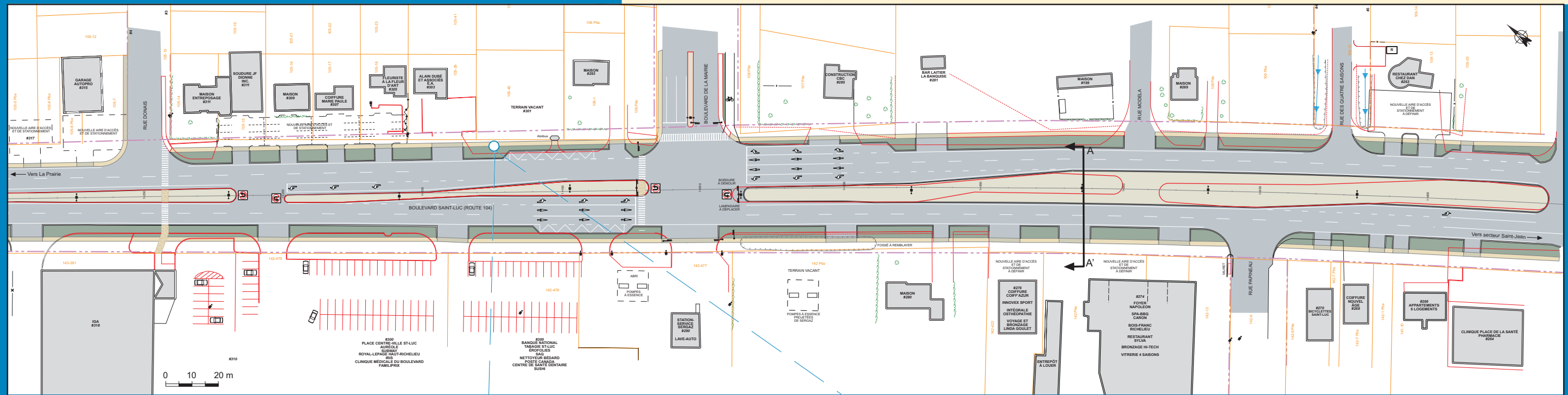
Source :
Fichier AutoCad : MOTG-053-40-CT-01-0B-15-11, Technika HBA, 2005 et 2006



Reconstruction et urbanisation de la route 104 (boulevard Saint-Luc)

Figure 3 – Feuille 2
Avant-projet préliminaire

Rue des Quatre-Saisons à la rue Donais



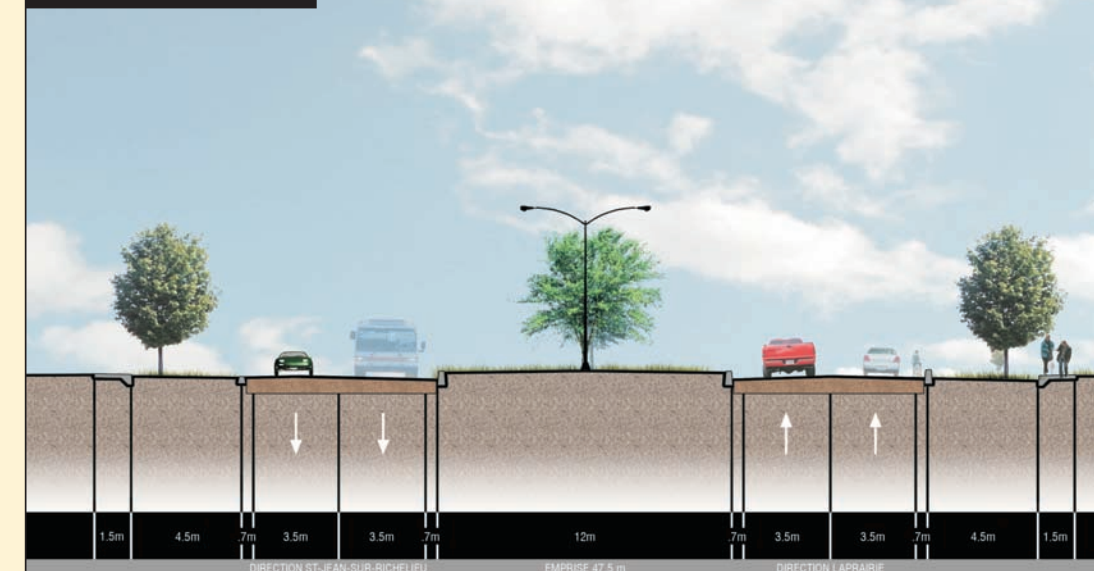
Situation actuelle	Situation projetée
Bâtiment et numéro civique	Chaussée
Cadastre et numéro de lot	Terre-plein projeté
Emprise	Trottoir projeté
Bordure	Entrée charretière
Terre-plein existant	Nouvelle surface gazonnée
Trottoir	Flèche directionnelle sur chaussée
Traverse piétonnière	Marquage sur chaussée
Feux de signalisation	Bordure
Unité d'éclairage	Chaînage
Fossé	
Centre de fossé avec sens de l'écoulement	
Arbre, arbuste, haie	
Clôture	
Piste cyclable	
Bord de pavage	
Bord de gravier	
Virage en « U » autorisé	
Virage en « U » interdit	

Source :
Fichier AutoCad : MOTG-053-40-CT-01-0B-15-11, Technika HBA, 2005 et 2006

Face à Place Centre-Ville Saint-Luc




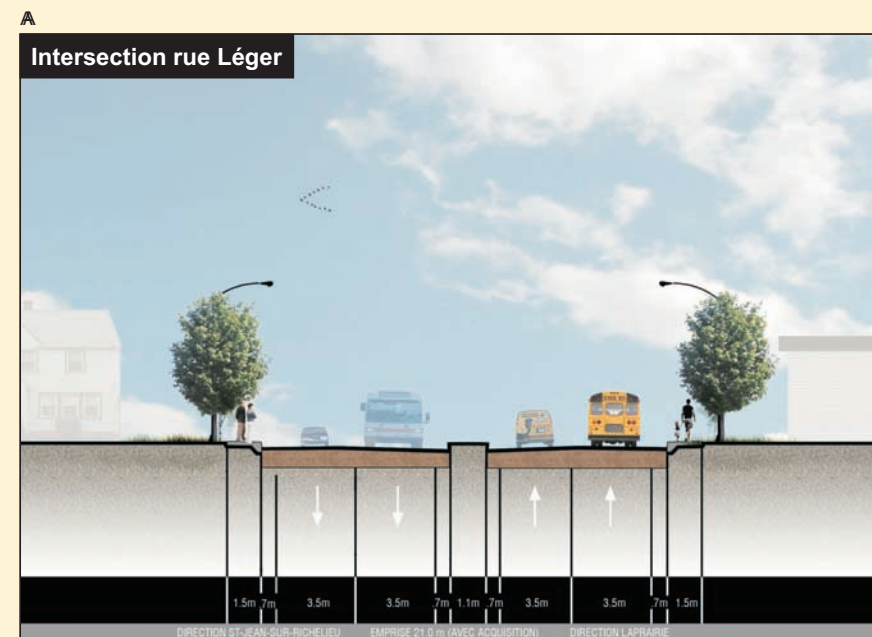
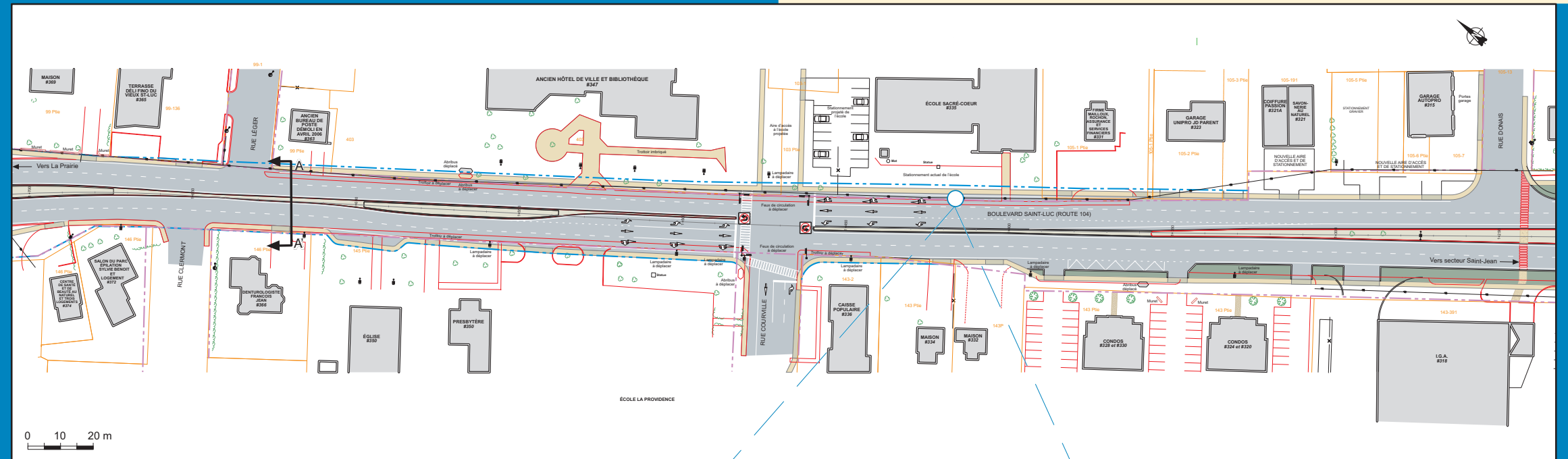
A-A' Intersection rue Modela



Reconstruction et urbanisation de la route 104 (boulevard Saint-Luc)

Figure 3 – Feuillet 3
Avant-projet préliminaire

Rue Donais à la rue Clermont



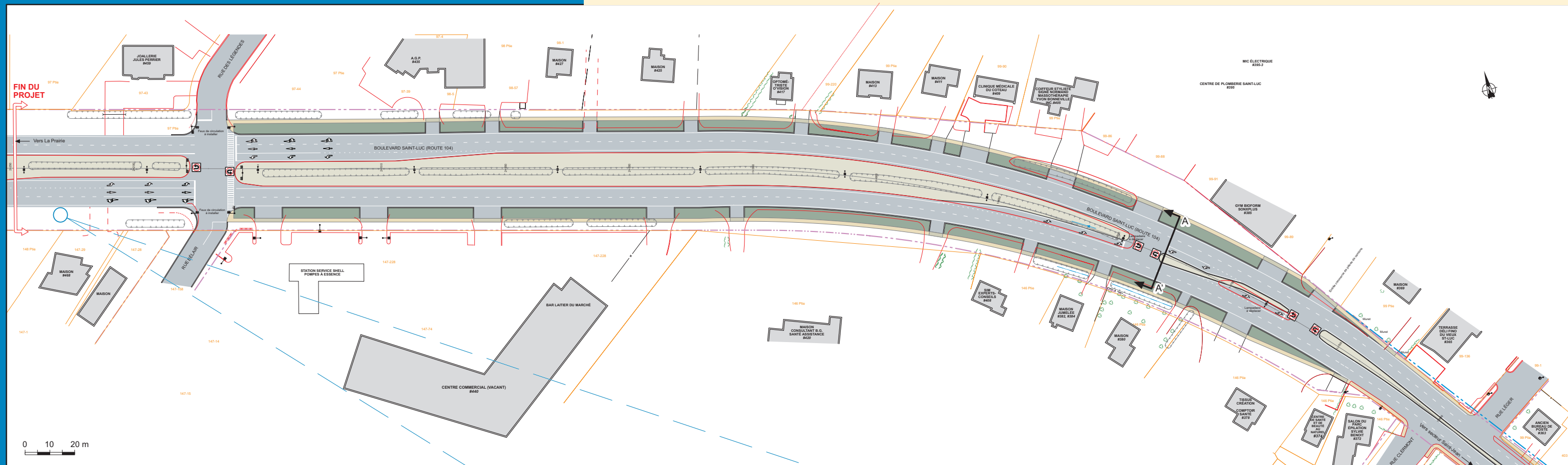
Situation actuelle	Situation projetée
Bâtiment et numéro civique	Chaussée
Cadastre et numéro de lot	Terre-plein projeté
Emprise	Trottoir projeté
Fils aériens	Entrée charretière
Bordure	Nouvelle surface gazonnée
Terre-plein existant	Flèche directionnelle sur chaussée
Trottoir	Marquage sur chaussée
Traverse piétonnière	Traverse piétonnière
Feux de signalisation	Emprise requise pour acquisitions
Unité d'éclairage	Bordure
Fossé	Chaînage
Centre de fossé avec sens de l'écoulement	Virage en « U » interdit
Arbre, arbuste, haie	
Clôture	
Bord de pavage	
Bord de gravier	

Source :
Fichier AutoCad : MOTG-053-40-CT-01-0B-15-11, Technika HBA, 2005 et 2006

Reconstruction et urbanisation de la route 104 (boulevard Saint-Luc)

Figure 3 – Feuille 4
Avant-projet préliminaire

Rue Clermont aux rues des Légendes / Bélair



- | Situation actuelle | Situation projetée |
|---|------------------------------------|
| Bâtiment et numéro civique | Chaussée |
| Cadastre et numéro de lot | Terre-plein projeté |
| Emprise | Trottoir projeté |
| Bordure | Entrée charretière |
| Terre-plein existant | Nouvelle surface gazonnée |
| Trottoir | Flèche directionnelle sur chaussée |
| Feux de signalisation | Marquage sur chaussée |
| Unité d'éclairage | Traverse piétonnière |
| Fossé | Bordure |
| Centre de fossé avec sens de l'écoulement | Chainage |
| Arbre, arbuste, haie | Virage en « U » autorisé |
| Clôture | Virage en « U » interdit |
| Bord de pavage | Emprise requise pour acquisitions |
| Bord de gravier | |

Source :
Fichier AutoCad : MOTG-053-40-CT-01-0B-15-11, Technika HBA, 2005 et 2006



Intersection rues des Légendes / Bélair



A-A'
Secteur dans la courbe face à la Plomberie Saint-Luc

