

Reconstruction et urbanisation de la route 104
(boulevard Saint-Luc)

SITUATION RÉGIONALE DU SITE

- Tronçon
- Territoire du secteur Saint-Luc
- Territoire de la Ville de Saint-Jean-sur-Richelieu excluant le secteur Saint-Luc
- Limite de municipalité régionale de comté (MRC)
- Limite municipale
- Autoroute
- Route nationale
- Route régionale
- Route collectrice
- Route locale

Sources :
 Base : MTQ, 1 : 20 000
 Inventaires et cartographie : GENIVAR, 2005
 Fichier : Evaluation_Fig1_situation.WOR

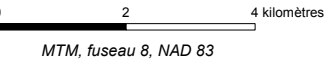


Figure 1

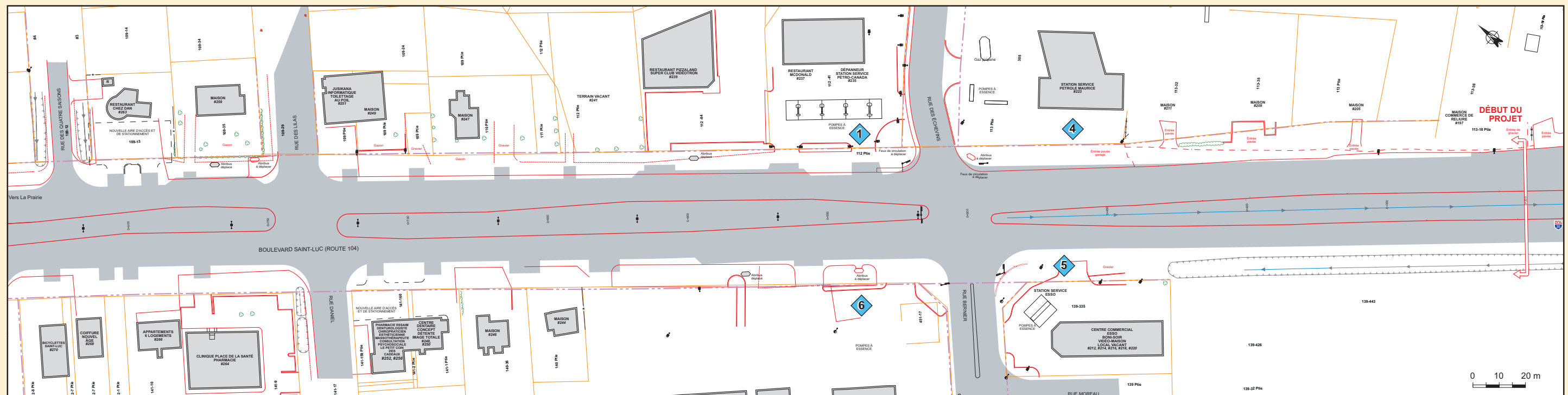
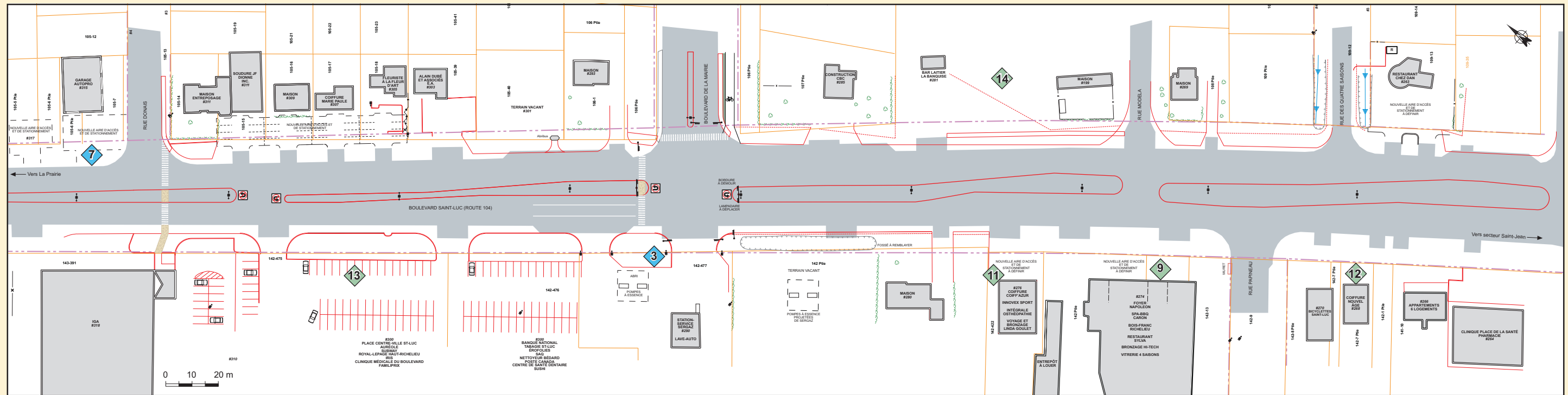
Septembre 2006



Reconstruction et urbanisation de la route 104 (boulevard Saint-Luc)

Figure 2 – Feuillet 1
Caractérisation environnementale de site, phase 1

Rue Donais au début du projet

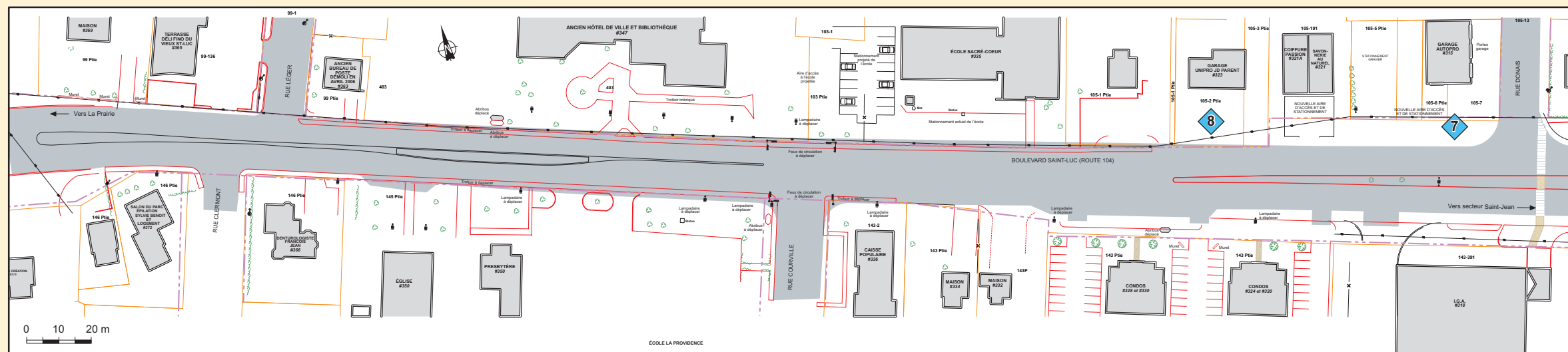
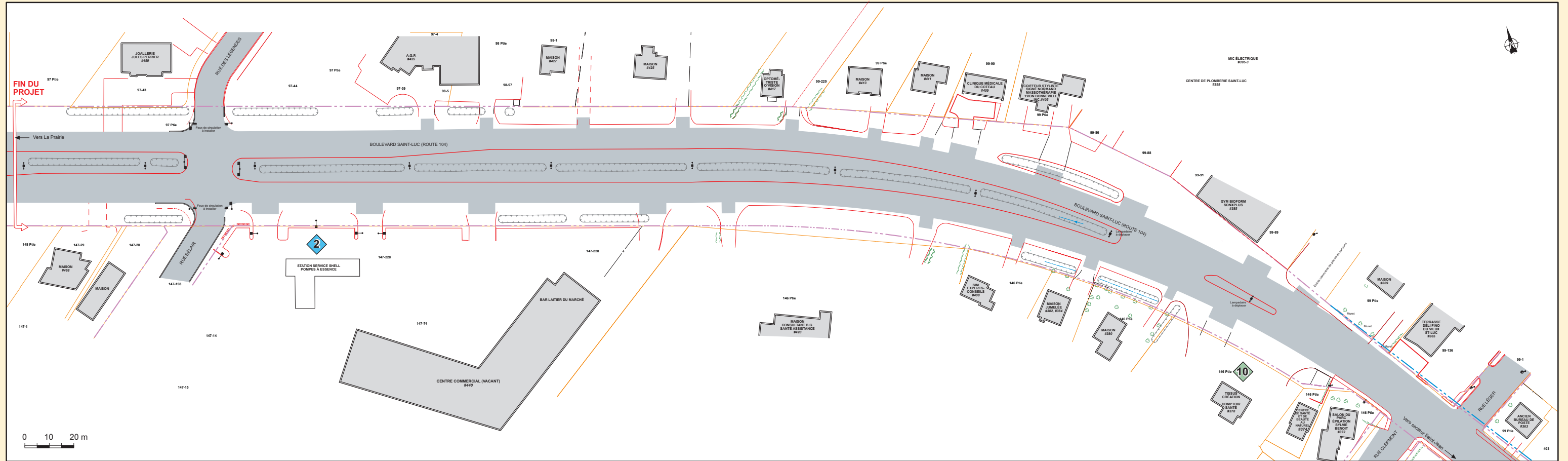


| Situation actuelle | | | |
|--------------------|---|--|--------------------------|
| | Chaussée | | Terre-plein existant |
| | Bâtiment et numéro civique | | Trottoir |
| | Cadastre et numéro de lot | | Traverse piétonnière |
| | Emprise | | Feux de signalisation |
| | Bordure | | Unité d'éclairage |
| | Fossé | | Arbre, arbuste, haie |
| | Centre de fossé avec sens de l'écoulement | | Clôture |
| | Piste cyclable | | Bord de pavage |
| | Bord de pavage | | Bord de gravier |
| | Bord de gravier | | Virage en « U » autorisé |
| | Virage en « U » autorisé | | Virage en « U » interdit |
| | Propriété comportant des activités à risque | | |
| | Propriété ayant comporté des activités à risque dans le passé | | |

Reconstruction et urbanisation de la route 104 (boulevard Saint-Luc)

Figure 2 – Feuille 2
Caractérisation environnementale du site, phase 1

Fin du projet à la rue Donais



Situation actuelle

| | |
|----------------------------|---|
| Chaussé | Unité d'éclairage |
| Bâtiment et numéro civique | Fossé |
| Cadastre et numéro de lot | Centre de fossé avec sens de l'écoulement |
| Emprise | Arbre, arbuste, haie |
| Bordure | Clôture |
| Terre-plein existant | Bord de pavage |
| Trottoir | Bord de gravier |
| Traverse piétonnière | Propriété comportant des activités à risque |
| Feux de signalisation | Propriété ayant comporté des activités à risque dans le passé |

Source :
Fichier AutoCad : MOTG-053-40-CT-01-0B-15-11,
Technika HBA, 2005 et 2006