
















**Reconstruction et urbanisation de la route 104**  
(boulevard Saint-Luc)

**OCCUPATION DÉTAILLÉE DU SOL EN BORDURE DE LA ROUTE**

-  Chaussée de l'autoroute 35
-  Chaussée de la route 104
-  Trottoir
-  Nouvelle implantation résidentielle (de type condominium)
-  Résidence riveraine
-  Numéro civique
-  Résidence non riveraine - 1 logement
-  Résidence non riveraine - 2 logements
-  Résidence non riveraine - 3 logements
-  Résidence non riveraine - 4 logements
-  Résidence non riveraine - 6 logements
-  Résidence non riveraine - 12 logements
-  Mesure de bruit

Sources :

Base : MTQ, 1 : 20 000  
Orthophoto, 1 : 40 000, 2001

Inventaires et cartographie: GENIVAR inc., 2005  
Fichier : Fig8\_Occupation\_du\_sol\_2.wor

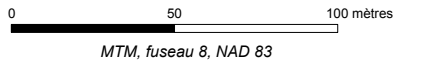


Figure 8 feuillet 2

Mai 2006