











Reconstruction et urbanisation de la route 104
(boulevard Saint-Luc)

ZONE D'ÉTUDE ET MILIEU URBAIN TRAVERSÉ

-  Zone d'étude
-  Chaussée de l'autoroute 35
-  Chaussée de la route 104
-  Limite du périmètre d'urbanisation
-  Projet de développement résidentiel en cours
-  Équipement public ou institutionnel
-  Parc
-  Club de golf

Sources :

Base : MTQ, 1 : 20 000
Orthophoto, 1 : 40 000, 2001

Inventaires et cartographie: GENIVAR inc., 2005
Fichier : Fig7_milieu_urbain.wor

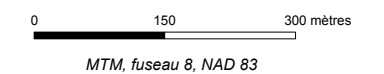


Figure 7

Mai 2006