



*Communauté
métropolitaine
de Québec*

Bâtir. Dans un même esprit.





Communauté
métropolitaine
de Québec

Opportunité d'aménager un lien multifonctionnel (cyclable et pédestre)

Présentation du 26 janvier 2009







à la Commission du BAPE

relative au projet de construction du Poste Anne-Hébert
315-25 kV et de sa ligne d'alimentation 315 kV

Bâtir. Dans un même esprit.



Réseau cyclable métropolitain bouclé

-  Limites CMQ
 -  Limites municipales
 -  Ligne d'alimentation du poste Anne-Hébert
- Pistes cyclables**
-  Piste cyclable bouclée métropolitaine
 -  Autres pistes cyclables régionales
 -  Liens cyclables à compléter



Réalisation : Communauté métropolitaine de Québec
Date : janvier 2009

Sources :
Ministère des Ressources naturelles et de la Faune du Québec (MRNFO) 2001
MRC de La Jacques-Cartier 2005, Ville de Québec 2005
Ministère des Affaires municipales, des Régions et de l'Occupation du territoire du Québec (MAMROT)
CMQ 2006



Opportunité

- » Créer l'assise d'un lien cyclo-pédestre métropolitain bouclé reliant :
 - L'agglomération de Québec et les MRC de Portneuf et de La Jacques-Cartier
 - Les villes de Québec, Saint-Augustin-de-Desmaures, Pont-Rouge, Sainte-Catherine-de-la Jacques-Cartier, Fossambault-sur-le-Lac, Shannon
 - Les pistes cyclables régionales «Dansereau-La Liseuse», «Jacques-Cartier/Portneuf», «Corridor des Cheminots», «Corridor du Littoral» et nationales («Route verte»)
- » Longueur totale bouclée : environ 100 KM



*Communauté
métropolitaine
de Québec*

Bâtir. Dans un même esprit.

