



IMPLANTATION D'UNE MINICENTRALE HYDROÉLECTRIQUE AU BARRAGE MATAWIN

Carte 2-8


Inventaire du milieu biologique –
Herpétofaune, avifaune, mammifères






STATION D'ÉCOUTE

-  Avifaune
-  Herpétofaune
1 = numéro de la station

AVIFAUNE

-  Sauvagine (aire d'alimentation)

MAMMIFÈRES

-  Hutte de castor
-  Mustélide
-  Ours noir




MILIEU NATUREL

-  Rapides
-  Boisé
-  Haut-fond

ZONES D'ÉTUDE DU MILIEU NATUREL

-  Réservoir
-  Bassin aval
-  Rapides

INFRASTRUCTURES EXISTANTES

-  Chemin d'accès
-  Chemin secondaire
-  Barrage

LIMITE

-  Municipalité régionale de comté (MRC)



Fond de plan :
Ministère des Ressources naturelles du Québec,
feuillet 311/13-200-0102

Inventaire : Dessau-Soprin

Date : Mai 2004
N/D : 680147-120-02