




## IMPLANTATION D'UNE MINICENTRALE HYDROÉLECTRIQUE AU BARRAGE MATAWIN


Carte 2-6  
Localisation des stations d'échantillonnage  
du milieu aquatique

### STATIONS D'ÉCHANTILLONNAGE



#### ICHTYOFAUNE

-  Pêche au filet expérimental
-  Pêche au filet-trappe
-  Bourolle




#### INVERTÉBRÉS

-  Filet de dérive
-  Benthos




### ZONE D'INVENTAIRE

-  Fillet maillant expérimental (inventaire intensif)
-  Pêche à la ligne




### MILIEU NATUREL

-  Rapides
-  Boisé
-  Haut-fond



### ZONES D'ÉTUDE DU MILIEU NATUREL

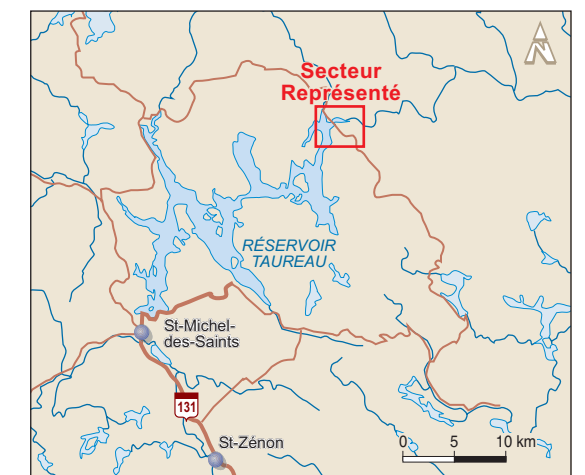
-  Réservoir
-  Bassin aval
-  Rapides

### INFRASTRUCTURES EXISTANTES

-  Chemin d'accès
-  Chemin secondaire
-  Barrage

### LIMITE

-  Zone d'échantillonnage ichtyofaune
-  Municipalité régionale de comté (MRC)



Fond de plan :  
Ministère des Ressources naturelles du Québec,  
feuillelet 311/13-200-0102  
Inventaire : Dessau-Soprin

Date : Mai 2004  
N/D : 680147-120-02

