











IMPLANTATION D'UNE MINICENTRALE HYDROÉLECTRIQUE AU BARRAGE MATAWIN

Carte 2-11
Milieu visuel




UNITÉ DE PAYSAGE

-  Baie du barrage
-  Plan et cours d'eau en aval du barrage
-  Aire de service Hydro-Québec
-  Boisé

ÉLÉMENT PARTICULIER DU PAYSAGE

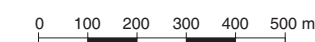
-  Prise de vue
7 = numéro de la photographie
(voir annexe 2-5)
-  Vue sur le barrage
-  Accès visuel au barrage
-  Vue panoramique
-  Ligne des haut sommets
-  Champ visuel touché

INFRASTRUCTURES EXISTANTES

-  Chemin d'accès
-  Chemin secondaire
-  Barrage

LIMITE

-  Municipalité régionale de comté (MRC)



Fond de plan :
Ministère des Ressources naturelles du Québec,
feuillelet 311/13-200-0102
Inventaire : Dessau-Soprin

Date : Avril 2004
N/D : 680147-120-02

