


	Aire d'excavation
	Limite d'inondation après excavation
	Limite d'inondation avant excavation
	Maison près de la zone d'inondation

Source : Orthoimage 1 : 15 000, 2000

0 25 50 100 mètres


Régularisation des crues du bassin versant du lac Kénogami


Aménagement d'un seuil dans la rivière aux Sables

Limite d'inondation à 14 m<sup>3</sup>/s

Janvier 2002

Planche 4-4

 Hydro Québec

 Québec  
Ministère des Ressources naturelles