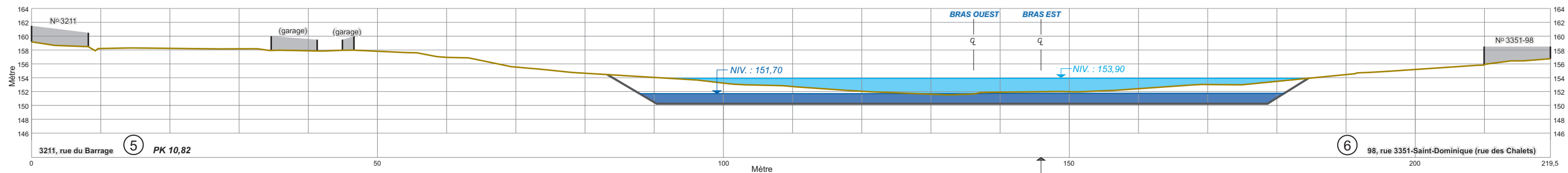
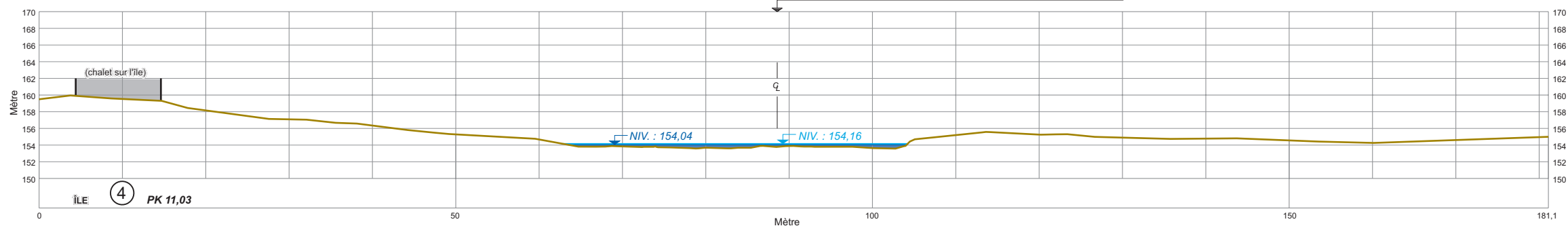


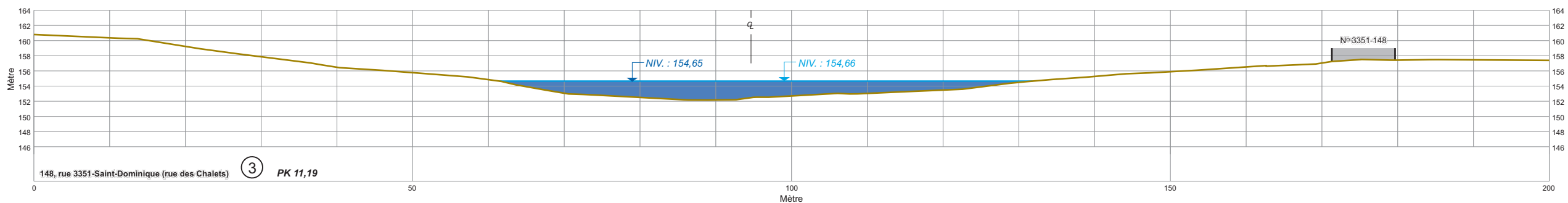
RIVIÈRE AUX SABLES



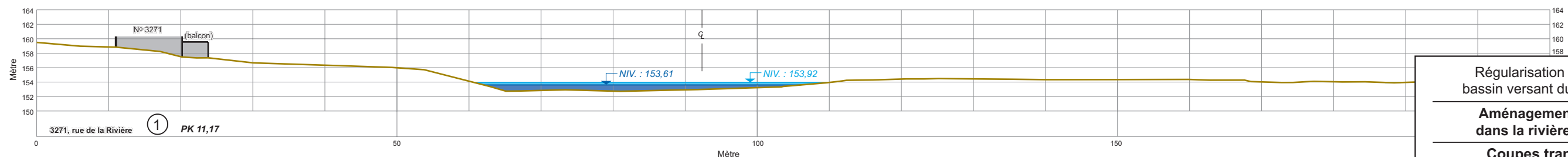
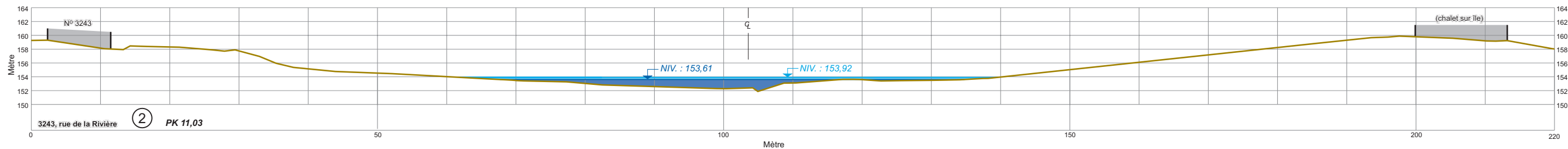
RIVIÈRE AUX SABLES (BRAS EST)



- Profil du terrain naturel
- Section d'excavation
- Niveau avant excavation
- Niveau après excavation



RIVIÈRE AUX SABLES (BRAS OUEST)



Régularisation des crues du bassin versant du lac Kénogami

**Aménagement d'un seuil dans la rivière aux Sables**

Coupes transversales

Portion amont de la zone des travaux

Janvier 2002

Planche 4-2

Hydro Québec

Québec  
Ministère des Ressources naturelles