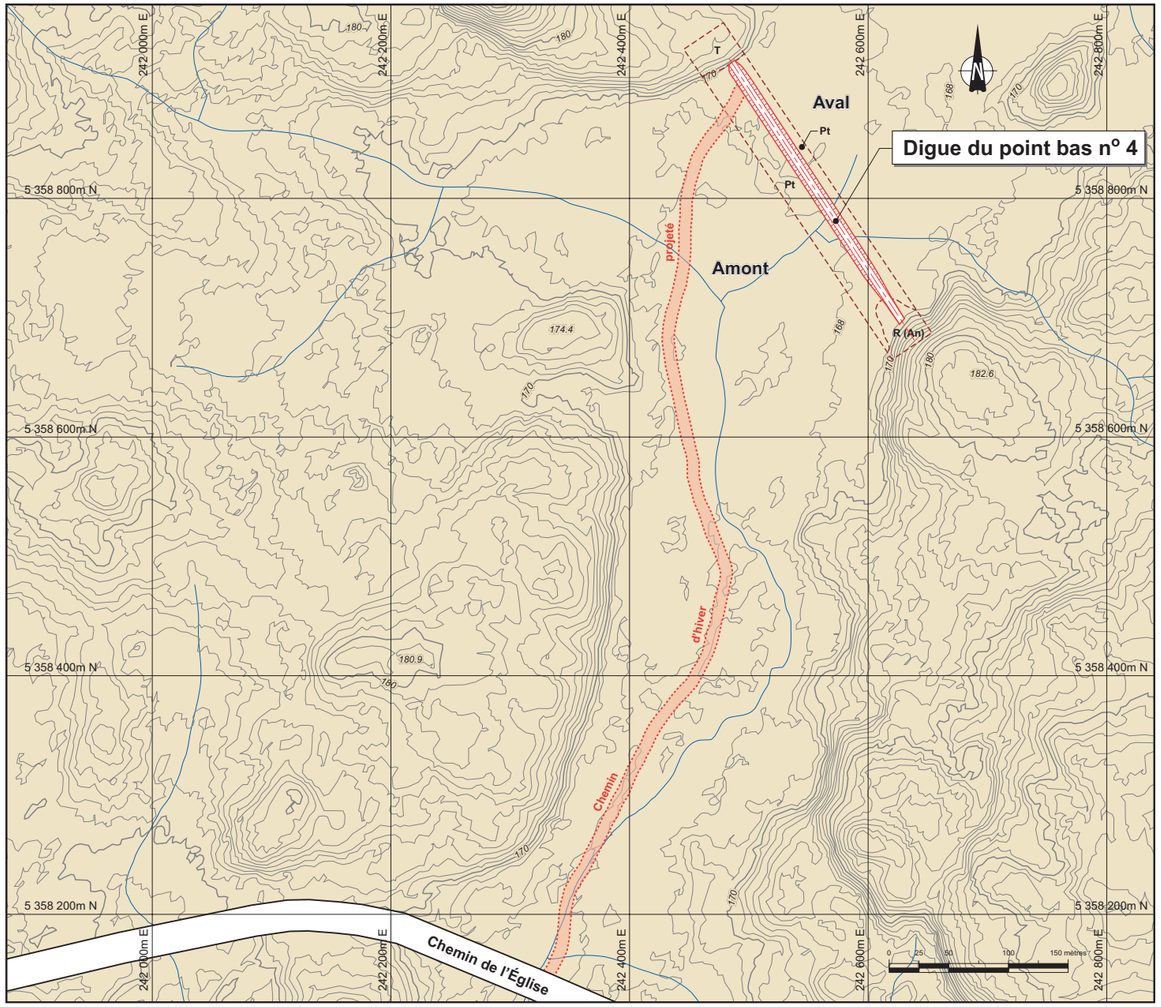

Source : Levées laser aéroportées, 2000.

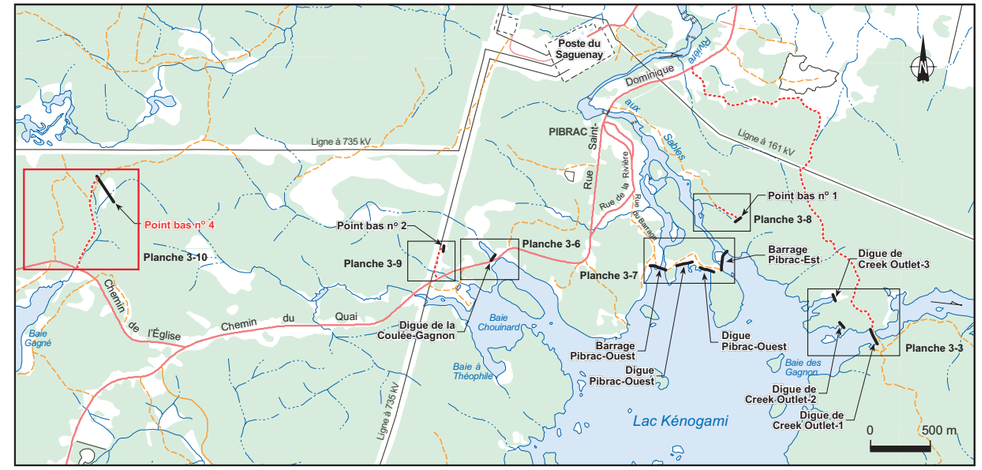

Pt	Tourbe
T	Till
R (An)	Roc (anorthosite)

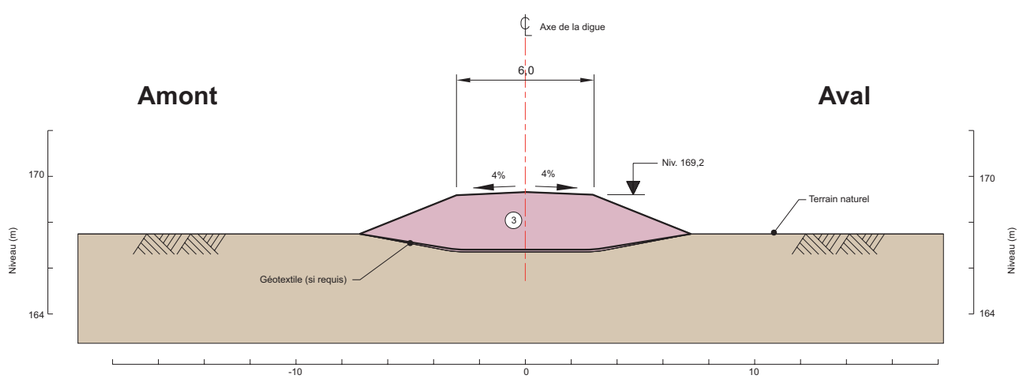

Coupe type
Digue du point bas n° 4

3	Granulaire tout-venant, max. 300 mm
	Mort-terrain

Régularisation des crues du bassin versant du lac Kénogami

Sécurisation du pourtour du lac Kénogami

Digue du point bas n° 4

Plan et coupe

Janvier 2002

Planche 3-10

Hydro Québec

Québec
Ministère des Ressources naturelles

pl01ke56-p3-10.fh8 (2002-01-18)