Amont

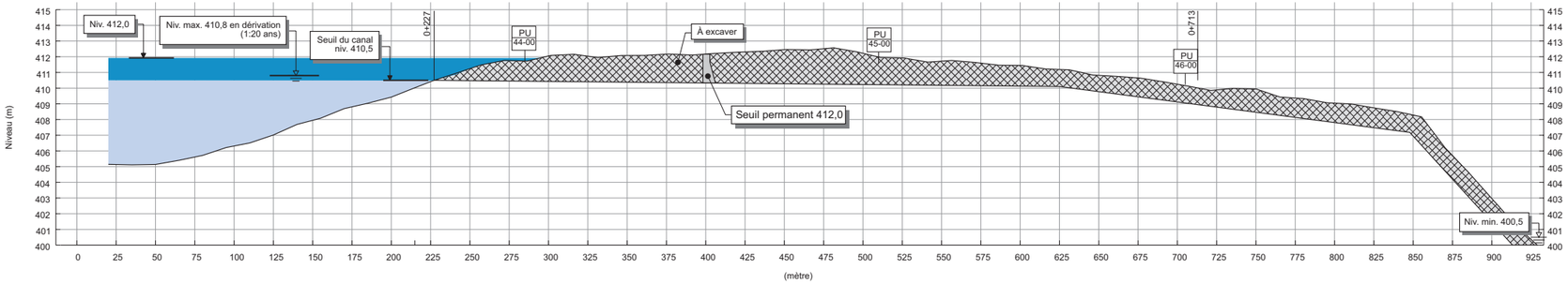

Profil du canal de dérivation

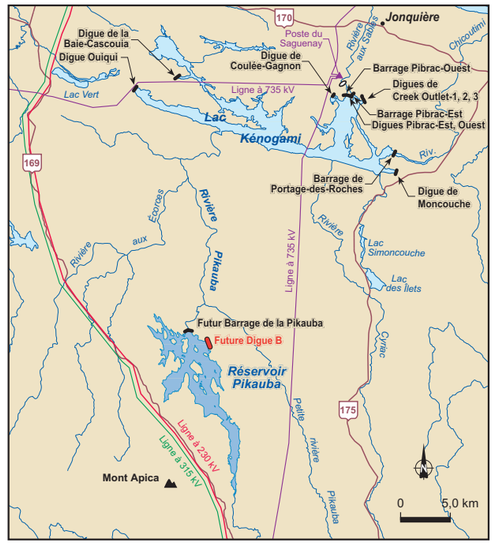

- Till
- Mort-terrain
- Socle rocheux
- Niveau minimum normal 412,0 m
- Niveau maximum normal 418,4 m

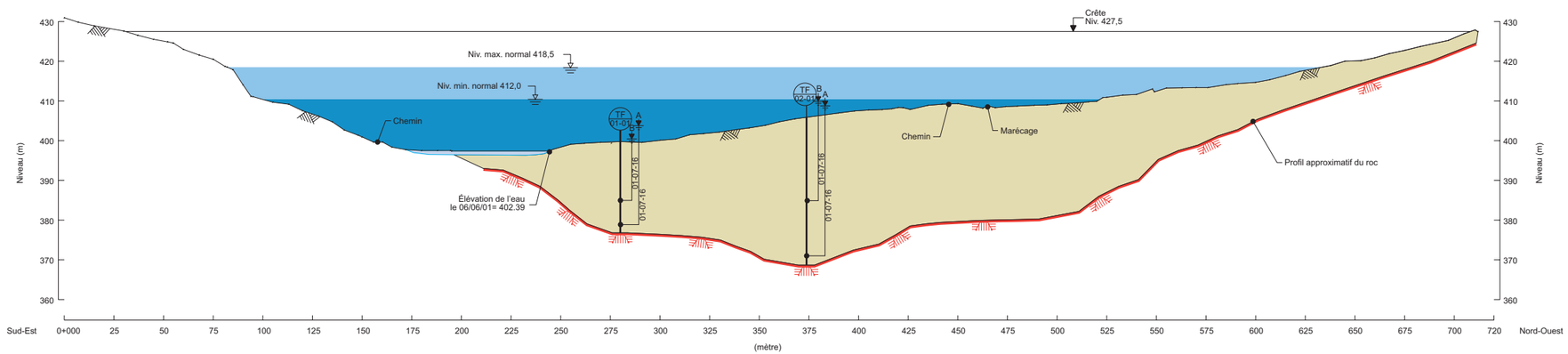

Digue B
Coupe géologique
selon la ligne arpentée LA-30-01

Régularisation des crues du bassin versant du lac Kénogami

Aménagement du réservoir Pikauba

Digue B et dérivation

Géologie et coupe

PRÉLIMINAIRE

Décembre 2001

Planche 2-8

Hydro Québec

Québec Ministère des Ressources naturelles

pl00ke56-p2-8.fh8 (2001-12-18)