

# Complexe de la Romaine Interventions archéologiques 2004

## Rapport de recherches

**Archéotec** inc.  
Consultants en archéologie



### Volume 2

**Tableaux du matériel recueilli, plans des sites et fiches des zones inventoriées, des sites répertoriés et des outils**

Complexe de la Romaine  
Interventions archéologiques 2004

Rapport de recherches  
(version préliminaire)

Volume 2

Tableaux du matériel recueilli, plans des sites et  
fiches des zones inventoriées, des sites répertoriés  
et des outils

Rapport présenté à

Groupe production, Hydro-Québec  
Montréal

par

Archéotec inc.  
Montréal

Avril 2005



## 8. Annexe

### 8.1 Tableaux du matériel historique, lithique et faunique

recueilli en 2004 .....	1
8.1 Description du matériel historique recueilli en 2004 .....	3
8.2 Description du matériel faunique recueilli en 2004 .....	6
8.3 Description du matériel lithique du site EiCw-08 .....	11
8.4 Description du matériel lithique du site EiCw-09 .....	12
8.5 Description du matériel lithique du site EjCw-05 .....	13
8.6 Matériel faunique du site EiCw-10, identification zoologique .....	14
8.7 Description du matériel lithique du site EICw-05 .....	15
8.8 Description du matériel lithique du site EICw-06 .....	16
8.9 Description du matériel lithique du site EICw-08 .....	17

### 8.2 Plans des sites et fiches des zones inventoriées,

des sites répertoriés et des outils .....	19
4.1.01 Secteur archéologique 1.01 .....	21
Zone 1.01.75 .....	23
Zone 1.01.79 .....	24
4.1.02 Secteur archéologique 1.03 .....	29
Zone 1.03.04 .....	31
Zone 1.03.05 .....	32
Zone 1.03.06 .....	33
Zone 1.03.07 .....	38
Zone 1.03.08 .....	41
Zone 1.03.09 .....	42
Zone 1.03.10 .....	43
Zone 1.03.11 .....	44
Zone 1.03.12 .....	47
Zone 1.03.13 .....	51
Zone 1.03.14 .....	56
Zone 1.03.16 .....	57
Zone 1.03.18 .....	58
Zone 1.03.25 .....	59
4.1.03 Secteur archéologique 2.01 .....	61
Zone 2.01.01 .....	63
Zone 2.01.02 .....	64
Zone 2.01.03 .....	65
Zone 2.01.04 .....	69
Zone 2.01.05 .....	70
Zone 2.01.06 .....	71
Zone 2.01.07 .....	74
Zone 2.01.08 .....	75
Zone 2.01.09 .....	76
4.1.04 Secteur archéologique 2.02 .....	77
Zone 2.02.01 .....	79
Zone 2.02.02 .....	80
Zone 2.02.03 .....	81
Zone 2.02.04 .....	82

Zone 2.02.06.....	83
Zone 2.02.07.....	84
Zone 2.02.08.....	85
Zone 2.02.09.....	86
Zone 2.02.10.....	95
Zone 2.02.11.....	96
Zone 2.02.12.....	97
4.1.05 Secteur archéologique 2.03.....	99
Zone 2.03.01.....	101
Zone 2.03.02.....	102
Zone 2.03.03.....	103
Zone 2.03.04.....	104
Zone 2.03.05.....	105
Zone 2.03.06.....	106
Zone 2.03.07.....	111
Zone 2.03.08.....	112
Zone 2.03.09.....	113
Zone 2.03.10.....	114
Zone 2.03.11.....	115
Zone 2.03.12.....	116
Zone 2.03.13.....	117
Zone 2.03.15.....	118
Zone 2.03.16.....	119
Zone 2.03.17.....	120
Zone 2.03.18.....	121
Zone 2.03.19.....	122
Zone 2.03.20.....	123
Zone 2.03.21.....	124
Zone 2.03.22.....	125
Zone 2.03.23.....	126
Zone 2.03.24.....	127
Zone 2.03.25.....	128
4.1.06 Secteur archéologique 2.04.....	129
Zone 2.04.04.....	131
Zone 2.04.05.....	132
Zone 2.04.06.....	133
Zone 2.04.07.....	134
Zone 2.04.08.....	135
Zone 2.04.09.....	136
Zone 2.04.10.....	137
Zone 2.04.11.....	138
Zone 2.04.12.....	139
4.1.07 Secteur archéologique 2.07.....	141
Zone 2.07.01.....	143
Zone 2.07.03.....	144
Zone 2.07.05.....	145
Zone 2.07.07.....	151
Zone 2.07.11.....	152
Zone 2.07.15.....	153
Zone 2.07.16.....	154
Zone 2.07.17.....	155
Zone 2.07.18.....	159

Zone 2.07.19.....	160
Zone 2.07.20.....	161
Zone 2.07.21.....	162
Zone 2.07.22.....	163
4.1.08 Secteur archéologique 2.08.....	165
Zone 2.08.08.....	167
Zone 2.08.09.....	168
4.1.09 Secteur archéologique 2.09.....	169
Zone 2.09.05.....	171
Zone 2.09.06.....	172
4.1.10 Secteur archéologique 2.10.....	173
Zone 2.10.01.....	175
Zone 2.10.02.....	176
4.1.11 Secteur archéologique 2.12.....	177
Zone 2.12.01.....	179
Zone 2.12.02.....	182
Zone 2.12.03.....	183
Zone 2.12.04.....	184
Zone 2.12.05.....	185
4.1.12 Secteur archéologique 3.01.....	187
Zone 3.01.01.....	189
Zone 3.01.02.....	190
Zone 3.01.03.....	191
Zone 3.01.04.....	200
Zone 3.01.05.....	201
Zone 3.01.06.....	202
Zone 3.01.07.....	203
Zone 3.01.08.....	204
Zone 3.01.09.....	205
Zone 3.01.10.....	206
Zone 3.01.11.....	207
Zone 3.01.12.....	208
Zone 3.01.13.....	212
Zone 3.01.14.....	213
Zone 3.01.15.....	214
Zone 3.01.16.....	215
Zone 3.01.17.....	216
Zone 3.01.18.....	217
Zone 3.01.19.....	218
Zone 3.01.20.....	219
Zone 3.01.21.....	220
Zone 3.01.28.....	221
Zone 3.01.29.....	222
Zone 3.01.30.....	223
Zone 3.01.31.....	224
Zone 3.01.32.....	225
Zone 3.01.33.....	226
Zone 3.01.34.....	227
Zone 3.01.35.....	231
Zone 3.01.40.....	232
Zone 3.01.41.....	233

Zone 3.01.42.....	234
Zone 3.01.43.....	235
Zone 3.01.44.....	236
Zone 3.01.45.....	237
Zone 3.01.46.....	238
Zone 3.01.47.....	239
Zone 3.01.48.....	240
Zone 3.01.49.....	241
Zone 3.01.50.....	247
Zone 3.01.51.....	248
Zone 3.01.52.....	249
Zone 3.01.53.....	255
Zone 3.01.54.....	258
Zone 3.01.55.....	259
Zone 3.01.56.....	260
Zone 3.01.57.....	261
Zone 3.01.58.....	262
Zone 3.01.59.....	263
Zone 3.01.60.....	264
Zone 3.01.61.....	269
Zone 3.01.62.....	270
Zone 3.01.63.....	271
Zone 3.01.64.....	272
Zone 3.01.65.....	278
Zone 3.01.68.....	279
4.1.13 Secteur archéologique 3.06.....	291
Zone 3.06.01.....	293
Zone 3.06.02.....	294
Zone 3.06.03.....	302
Zone 3.06.04.....	303
Zone 3.06.05.....	304
Zone 3.06.06.....	305
Zone 3.06.07.....	306
Zone 3.06.08.....	307
Zone 3.06.09.....	308
Zone 3.06.10.....	309
Zone 3.06.11.....	310
Zone 3.06.12.....	311
4.1.14 Secteur archéologique 3.08.....	313
Zone 3.08.08.....	315
Zone 3.08.09.....	316
Zone 3.08.10.....	317
Zone 3.08.11.....	318
Zone 3.08.12.....	319
Zone 3.08.13.....	323
Zone 3.08.14.....	324
4.1.15 Secteur archéologique 3.09.....	325
Zone 3.09.03.....	327
Zone 3.09.04.....	328
Zone 3.09.07.....	329

4.1.16 Secteur archéologique 3.13.....	331
Zone 3.13.01.....	333
4.1.17 Secteur archéologique 3.14.....	335
Zone 3.14.02.....	337
Zone 3.14.03.....	338
Zone 3.14.04.....	339
Zone 3.14.05.....	340
Zone 3.14.37.....	341
Zone 3.14.45.....	342
Zone 3.14.46.....	343
Zone 3.14.47.....	355
4.1.18 Secteur archéologique 3.19.....	357
Zone 3.19.01.....	359
Zone 3.19.02.....	360
Zone 3.19.03.....	361
Zone 3.19.04.....	362
Zone 3.19.05.....	366
Zone 3.19.06.....	367
Zone 3.19.07.....	368
Zone 3.19.08.....	369
Zone 3.19.09.....	374
Zone 3.19.13.....	379
Zone 3.19.14.....	380
Zone 3.19.15.....	381
Zone 3.19.16.....	382
Zone 3.19.17.....	386
Zone 3.19.18.....	387
Zone 3.19.19.....	392
Zone 3.19.20.....	393
Zone 3.19.21.....	394
Zone 3.19.22.....	398
Zone 3.19.28.....	399
Zone 3.19.29.....	400
Zone 3.19.30.....	401
Zone 3.19.31.....	402
4.1.19 Secteur archéologique 3.21.....	407
Zone 3.21.03.....	409
Zone 3.21.04.....	410
Zone 3.21.07.....	411
Zone 3.21.08.....	412
Zone 3.21.09.....	413
Zone 3.21.10.....	414





*8.1 Tableaux du matériel historique,  
lithique et faunique recueilli en 2004*



Tableau 8.1 Description du matériel historique recueilli en 2004

Site	Séquentiel	Sondage	Matériau	Objet	Nombre	Fonction	Datation	Commentaire
H04JCO-02	T-0001	S-1	Fer ind	attache	1	Attaches - sans identification	XXe	attache de métal ferreux qui sert probablement à attacher une courroie. Possiblement pour les vêtements
H04DT-01	T-0001	S-2	Fer ind.	fragments	7	Fer (travail sur la matière)	ind.	fragments de corrosion de métal ferreux
H04DT-01	T-0002	Surface	Fer ind.	fragments	7	Fer (travail sur la matière)	ind.	fragments de corrosion de métal ferreux
EfCt-01	T-0001	S-4	Laiton	cartouche	1	Chasse et/ou guerre, munitions	XXe	cartouche de carabine de calibre .30-06 de marque Imperial. Pour caribou, ours, original. A partir de 1906 jusqu'à aujourd'hui
EfCt-01	T-0003	S-5	Fer tréfilé	clou	1	Fixations - clous	XXe	gros clou tréfilé
EfCt-01	T-0006	S-5	Écorce	fragments	36	Végétaux	XXe	fragments de ce qui semble être de l'écorce de bouleau blanc?
EfCt-01	T-0007	Structure 1	Métaux et alliages autres	attache	1	Attaches - sans identification	2e moitié XXe	moitié femelle d'une attache à ressort. Même fonctionnement qu'un bouton pression. Provient peut-être d'une malle ou d'un sac de voyage
EfCt-01	T-0008	Structure 1	Aluminium	emballage	1	Matières multiples (travail sur la matière)	2e moitié XXe	fragment d'un papier d'emballage en aluminium
EfCt-01	T-0009	Structure 1	Matières organiques	noyau	1	Végétaux	XXe	noyau de pêche ou de nectarine
EfCt-01	T-0010	Structure 1	Matières organiques	graine	2	Végétaux	XXe	graine cassée en deux. Provient d'une plante indéterminée
EfCt-01	T-0011	Structure 1	Cire	coulée	2	Éclairage	XXe	fragment de deux coulées de cire à chandelle
EfCt-01	T-0012	Structure 1	Solides souples	filtre de cigarette	1	Tabac	XXe	filtre de cigarette. Altéré par la chaleur
EfCt-01	T-0013	Structure 1	Solides souples	filtre de cigarette	5	Tabac	XXe	filtres de cigarette dont un est altéré par la chaleur
EgCt-01	T-0001	Surface	Matériau composite	flacon	1	Médication	XXe	flacon d'iode, en verre brun avec bouchon en caoutchouc rouge muni d'une tige de verre à bout aplati pour l'application topique du médicament. Flacon carré à coins chanfreinés. Marque de moule en trois parties et à évents. Marque de la Dominion glass company sur le cul. Probablement vers 1928.
H04DC-01	T-0001	S-1	Verre Coul opaque bleu	bouton	1	Attaches - sans identification	XXe	bouton circulaire à quatre trous en verre opaque bleu lavande. Face concave, dos convexe
H04GV-01	T-0001	S-1	Matériau composite	tube	1	Soins de beauté	XXe	tube de gel pour les cheveux. Produit pour homme. Probablement années 1960-1970. Aluminium et plastique

Site	Séquentie	Sondage	Matériau	Objet	Nombre	Fonction	Datation	Commentaire
H04GV-01	T-0002	Surface	Verre Inc sans plomb	bouteille	1	Alimentation, entreposage des aliments	XXe	bouteille cylindrique à lèvres filetée. Bouteille de sauce soya? Marque de la Consumers glass company sur le cul. À partir de 1962
H04GV-01	T-0003	Surface	Verre Inc sans plomb	pot	1	Alimentation, entreposage des aliments	XXe	pot cylindrique sans col à lèvres filetée. Marque de la Dominion glass company sur le cul. Pas plus vieux que les années 1970
H04GV-01	T-0004	Surface	Verre Inc sans plomb	bouteille	1	Alimentation, entreposage des aliments	XXe	bouteille de ketchup Heinz. Corps se rétrécissant vers le bas. Lèvres filetée et restes d'un bouchon en métal ferreux. Marque de la Dominion glass company sur le cul. Pas plus vieux que les années 1970
H04GV-01	T-0005	Surface	Verre Inc sans plomb	bouteille	1	Alimentation, entreposage des aliments	XXe	bouteille dont il manque une partie du col et le goulot. Bouteille de sauce? Marque de la Consumers glass company sur le cul. À partir de 1962
H04GV-01	T-0006	Surface	Fer ind	boîte de conserv	1	Alimentation, entreposage des aliments	XXe	conserves dont il manque la partie inférieure. Viande en conserve. Après 1969, probablement dans les années 1970
H04GV-01	T-0007	Surface	Fer ind	boîte de conserv	1	Alimentation, entreposage des aliments	XXe	conserves dont il manque la partie supérieure. Conserve de jus de tomate. Probablement dans les années 1970
H04GV-01	T-0008	Surface	Fer ind	canette	1	Alimentation, entreposage des aliments	XXe	canette de boisson gazeuse, Pepsi. Canette à dessus plat appelée «Flat top» ou «Punch top». Deux ouvertures sur le dessus ont été faites avec le bout pointu d'un ouvre-boîte. Vers 1965
H04GV-01	T-0009	Surface	Matériau composite	canette	1	Boissons, conservation/entrepôts	XXe	canette de bière. Manque seulement la languette. Aluminium et métal ferreux. Ouverture à languette en forme de goutte. À partir de 1965 jusqu'en 1983
H04CL-02	T-0001	Surface	Verre Coul vert foncé	bouteille	1	Boissons, conservation/entrepôts	XXe	bouteille pour le gin en verre vert foncé avec un couvercle vissable de plastique rouge. Bouteille rectangulaire dont les côtés et les arêtes sont légèrement bombés. Marque de la Consumers glass company sur le cul. À partir de 1962, mais probablement plus récent.
H04JF-01	T-0001	S-1	Terre cuite fine blanche	contenant	1	Entreposage indéterminé	XXe	teson de paroi d'un contenant indéterminé parce que trop fragmentaire. En partie exfolié
H04JF-01	T-0002	Surface	Terre cuite fine blanche	bol	2	Alimentation, vaisselle de table	XXe	un tesson de paroi et de rebord et un tesson de paroi. Jointifs. Altérés par la chaleur. motif utilisé à partir de 1880.

Tableau 8.1 Description du matériel historique

Site	Séquentiel	Sondage	Matériau	Objet	Nombre	Fonction	Datation	Commentaire
H04JF-01	T-0003	Surface	Fer ind	couteau pliant	1	Fer, outils (travail sur la matière)	XXe	couteau pliant de poche
H04JF-01	T-0004	Surface	Fer ind	pot à thé	1	Alimentation, préparation	XXe	pot à thé cylindrique avec anse
H04JF-01	T-0005	Surface	Fer ind	piège à patte	1	Chasse	XXe	piège à patte à deux ressorts. Numéro 10. Pour castor et loup. Entier et bien conservé. Des clous forgés ont été utilisés pour fixer certaines pièces
H04PB-02	T-0001	Point A	Tissu	fragments	6	Habillement	XIXe-XXe	fragments de tissu brun, tissé. Au moins une perforation servant probablement à attacher le vêtement
H04PB-02	T-0002	Point B	Verre teinté régulier rose	flacon	2	Médication	XIXe-XXe	1 tesson de corps jointif avec le reste du flacon. Col à un anneau. Goulot à lèvres brevetée façonnée à la pince de finition. Corps rectangulaire à pans en retrait et à coins chanfreinés. Marque de moule en trois parties et à événements. La couleur du verre provient de son altération par le soleil, verre de type «améthyste colorée par le soleil». De 1877 à 1920.
H04PB-02	T-0003	Point C	Verre teinté régulier	flacon	9	Médication	XIXe-XXe	7 tessons de corps, 2 tessons de corps et de cul. Quelques tessons jointifs. Flacon à médicaments à corps rectangulaire à trois pans en retrait et à coins chanfreinés. Marques de moule à événement. De 1877 à 1920.
H04PB-02	T-0004	Point C	Verre teinté régulier turquoise	flacon	3	Médication	XIXe-XXe	1 tesson de cul, corps et épaule, 1 tesson de cul et corps. 1 tesson de corps, épaule, col et goulot. Jointifs. flacon à médicament à corps cylindrique. Marque de moule à événement en trois parties. Col cylindrique à lèvres brevetée façonnée à la pince de finition. De 1877 à 1920.
H04PB-02	T-0005	Point E	Pierre	assouplisseur?	1	Pierre dure, outils (travail sur la matière)	XIXe-XXe	pierre rectangulaire dont toutes les arêtes et les coins ont été polis. Quelques stries visibles sur un des côtés. A possiblement servi à assouplir l'écorce lors de la fabrication de contenants. Possiblement basalte noir, mais difficile à dire en raison du polissage des surfaces.
H04PB-02	T-0006	Point F	Tissu	fragments	1	Habillement	XIXe-XXe	fragment de tissu brun, tissé. Au moins une perforation servant probablement à attacher le vêtement
H04PB-02	T-0007	Point F	Fer et bois	couteau pliant	1	Fer, outils (travail sur la matière)	XXe	couteau pliant de poche. Garniture du manche est en bois

Tableau 8.1 Description du matériel historique

Tableau 8.2 Description du matériel faunique recueilli en 2004

Site	Os numérotés	Sondage	Couche	Identification zoologique	Identification anatomique	cr/th/pv	Latéralité	Altération	Total Coill	Remarques
EcCt-03	146	S-1	Alluvions	Petits mammifères	Os long	Ind.	Ind.	Calciné (blanchi)	7	
EcCt-03	147	S-1	Alluvions	Petits/moyens mammifères	Os long	Ind.	Ind.	Calciné (blanchi)	6	
EcCt-03	148	S-1	Alluvions	Petits/moyens mammifères	Indéterminée	Ind.	Ind.	Calciné (blanchi)	27	
EcCt-03	149	S-1	Alluvions	Petits/moyens mammifères	Élément crânien	Crânien	Ind.	Calciné (blanchi)	3	
EcCt-03	150	S-1	Alluvions	Petits/moyens mammifères	Vertèbre indéterminée	na	na	Calciné (blanchi)	2	
EcCt-03	151	S-1	Alluvions	Petits/moyens mammifères	Côte	na	Ind.	Calciné (blanchi)	4	
EcCt-03	152	S-1	Alluvions	Petits mammifères	Côte	na	Ind.	Calciné (blanchi)	1	
EcCt-03	153	S-1	Alluvions	Mammifères indéterminés	Indéterminée	Ind.	Ind.	Calciné (blanchi)	142	
EcCt-03	154	S-1	Alluvions	Petits/moyens mammifères	Dentaire	Crânien	Ind.	Calciné (blanchi)	2	
EcCt-03	155	S-1	Alluvions	Petits rongeurs	Dentaire	Crânien	Ind.	Calciné (blanchi)	1	
EcCt-03	156	S-1	Alluvions	Castor du Canada	Phalange moyenne	Pelvien	Ind.	Calciné (blanchi)	2	
EcCt-03	157	S-1	Alluvions	Petits/moyens mammifères	Phalange indéterminée	Ind.	Ind.	Calciné (blanchi)	1	
EcCt-03	158	S-1	Alluvions	Petits/moyens mammifères	Phalange proximale	Thoracique	Ind.	Calciné (blanchi)	1	
EcCt-03	159	S-1	Alluvions	Castor du Canada	Phalange moyenne	Pelvien	Ind.	Calciné (blanchi)	1	
EcCt-03	160	S-1	Alluvions	Castor du Canada	Phalange distale	Ind.	Ind.	Calciné (blanchi)	1	
EcCt-03	161	S-1	Alluvions	Castor du Canada	Phalange distale	Pelvien	Ind.	Calciné (blanchi)	1	
EcCt-03	162	S-1	Alluvions	Castor du Canada	Phalange distale	Pelvien	Ind.	Calciné (blanchi)	1	
EcCt-03	163	S-1	Alluvions	Castor du Canada	Phalange distale	Thoracique	Ind.	Calciné (blanchi)	1	
EcCt-03	164	S-1	Alluvions	Petits/moyens mammifères	Métapode	Ind.	Ind.	Calciné (blanchi)	1	
EcCt-03	165	S-1	Alluvions	Petits/moyens mammifères	Tarse	Pelvien	Ind.	Calciné (blanchi)	1	Castor?
EfCt-01	145	S-5	Beige pâle	Porc-épic	Mandibule avec dents	Crânien	Gauche	Aucune	1	Aucune
EiCw-10	1	S-1	Ae	Petits/moyens mammifères	Tibia/fibula	Pelvien	Ind.	Calciné (blanchi)	1	proximal
EiCw-10	2	S-1	Ae	Petits/moyens mammifères	Humérus	Thoracique	Gauche	Calciné (blanchi)	1	distal
EiCw-10	3	S-1	Ae	Castor du Canada	Fémur	Pelvien	Gauche	Calciné (blanchi)	1	tête fémorale
EiCw-10	4	S-1	Ae	Petits/moyens mammifères	Ulna	Thoracique	Droite	Calciné (blanchi)	1	proximal
EiCw-10	5	S-1	Ae	Petits mammifères	Radius	Thoracique	Ind.	Calciné (blanchi)	1	distal
EiCw-10	6	S-1	Ae	Petits/moyens mammifères	Métapode	Ind.	Ind.	Calciné (blanchi)	2	distal
EiCw-10	7	S-1	Ae	Petits/moyens mammifères	Carpe	Thoracique	Ind.	Calciné (blanchi)	3	
EiCw-10	8	S-1	Ae	Moyens mammifères	Ulna	Thoracique	Ind.	Calciné (blanchi)	1	épiphyse distal
EiCw-10	9	S-1	Ae	Petits/moyens mammifères	Tibia	Pelvien	Gauche	Calciné (blanchi)	1	
EiCw-10	10	S-1	Ae	Petits mammifères	Humérus	Thoracique	Gauche	Calciné (blanchi)	1	
EiCw-10	11	S-1	Ae	Petits/moyens mammifères	Cuboïde	Pelvien	Ind.	Calciné (blanchi)	1	
EiCw-10	12	S-1	Ae	Petits/moyens mammifères	Carpe/tarse	Ind.	Ind.	Calciné (blanchi)	5	
EiCw-10	13	S-1	Ae	Petits/moyens mammifères	Dentaire	Crânien	Ind.	Calciné (blanchi)	2	feuilletés minces
EiCw-10	14	S-1	Ae	Petits/moyens mammifères	Phalange ind.	Ind.	Ind.	Calciné (blanchi)	5	
EiCw-10	15	S-1	Ae	Petits mammifères	Os long	Ind.	Ind.	Calciné (blanchi)	5	
EiCw-10	16	S-1	Ae	Petits mammifères	Os long	Ind.	Ind.	Bruni (pré-carbonisation)	1	
EiCw-10	17	S-1	Ae	Petits/moyens mammifères	Vertèbre ind.	Ind.	na	Calciné (blanchi)	13	
EiCw-10	18	S-1	Ae	Petits mammifères	Vertèbre ind.	Ind.	na	Calciné (blanchi)	3	

Tableau 8.2 Description du matériel faunique

Site	Os num	Sondage	Couche	Identification zoologique	Identification anatomique	cr/th/pv	Latéralité	Altération	Total Coill	Remarques
EiCw-10	19	S-1	Ae	Petits/moyens mammifères	Côte	Thoracique	Ind.	Calciné (blanchi)	14	
EiCw-10	20	S-1	Ae	Petits/moyens mammifères	Ulna	Thoracique	Ind.	Calciné (blanchi)	1	
EiCw-10	21	S-1	Ae	Petits/moyens mammifères	Élément crânien	Crânien	Ind.	Calciné (blanchi)	6	
EiCw-10	22	S-1	Ae	Indéterminée	Indéterminée	Ind.	Ind.	Calciné (blanchi)	1	
EiCw-10	23	S-1	Ae	Moyens mammifères	Os long	Ind.	Ind.	Calciné (blanchi)	1	
EiCw-10	24	S-1	Ae	Petits/moyens mammifères	Os long	Ind.	Ind.	Calciné (blanchi)	6	
EiCw-10	25	S-1	Ae	Moyens mammifères	Côte	Thoracique	Ind.	Calciné (blanchi)	1	
EiCw-10	26	S-1	Ae	Petits/moyens mammifères	Indéterminée	Ind.	Ind.	Calciné (blanchi)	142	
EiCw-10	27	S-1	Ae	Mammifères indéterminés	Indéterminée	Ind.	Ind.	Bruni (pré-carbonisation)	6	
EiCw-10	28	S-1	Ae	Mammifères indéterminés	Indéterminée	Ind.	Ind.	Calciné (blanchi)	330	
EiCw-10	29	S-1	Brune	Lièvre d'Amérique	Incisive	Crânien	Ind.	Calciné (blanchi)	1	
EiCw-10	30	S-1	Brune	Gros rongeurs	Incisive	Crânien	Ind.	Calciné (blanchi)	2	castor/porc-épic
EiCw-10	31	S-1	Brune	Rongeurs	Incisive	Crânien	Ind.	Calciné (blanchi)	2	rat musqué/écureuil
EiCw-10	32	S-1	Brune	Carnivores	Incisive	Crânien	Ind.	Calciné (blanchi)	1	
EiCw-10	33	S-1	Brune	Petits/moyens mammifères	Métapode	Ind.	Ind.	Calciné (blanchi)	2	distal
EiCw-10	34	S-1	Brune	Petits/moyens mammifères	Métapode	Ind.	Ind.	Calciné (blanchi)	1	proximal
EiCw-10	35	S-1	Brune	Petits/moyens mammifères	Phalange ind.	Ind.	Ind.	Calciné (blanchi)	1	proximal
EiCw-10	36	S-1	Brune	Mammifères indéterminés	Métapode	Ind.	Ind.	Calciné (blanchi)	1	distal
EiCw-10	37	S-1	Brune	Petits/moyens mammifères	Fémur	Pelvien	Ind.	Calciné (blanchi)	1	castor?
EiCw-10	38	S-1	Brune	Moyens mammifères	Radius	Thoracique	Ind.	Calciné (blanchi)	1	distal
EiCw-10	39	S-1	Brune	Petits/moyens mammifères	Scapula	Thoracique	Ind.	Calciné (blanchi)	1	fosse glénoïdale
EiCw-10	40	S-1	Brune	Petits/moyens mammifères	Phalange moyenne	Ind.	Ind.	Calciné (blanchi)	2	
EiCw-10	41	S-1	Brune	Petits/moyens mammifères	Phalange moyenne	Pelvien	Ind.	Calciné (blanchi)	1	proximal
EiCw-10	42	S-1	Brune	Petits/moyens mammifères	Phalange ind.	Pelvien	Ind.	Calciné (blanchi)	1	distal
EiCw-10	43	S-1	Brune	Petits/moyens mammifères	Phalange ind.	Thoracique	Ind.	Calciné (blanchi)	1	distal
EiCw-10	44	S-1	Brune	Castor du Canada	Ulna	Thoracique	Droite	Calciné (blanchi)	1	processus styloïde
EiCw-10	45	S-1	Brune	Petits/moyens mammifères	Carpe/tarse	Ind.	Ind.	Calciné (blanchi)	1	
EiCw-10	46	S-1	Brune	Castor du Canada	Calcaneum	Pelvien	Droite	Calciné (blanchi)	1	
EiCw-10	47	S-1	Brune	Petits/moyens mammifères	Vertèbre ind.	na	na	Calciné (blanchi)	3	teinte orange
EiCw-10	48	S-1	Brune	Petits/moyens mammifères	Vertèbre ind.	na	na	Calciné (blanchi)	8	
EiCw-10	49	S-1	Brune	Petits/moyens mammifères	Vertèbre cervicale	na	na	Calciné (blanchi)	3	
EiCw-10	50	S-1	Brune	Petits/moyens mammifères	Os long	Ind.	Ind.	Calciné (blanchi)	1	condyle
EiCw-10	51	S-1	Brune	Petits/moyens mammifères	Os long	Ind.	Ind.	Calciné (blanchi)	30	
EiCw-10	52	S-1	Brune	Petits/moyens mammifères	Côte	Thoracique	Ind.	Calciné (blanchi)	7	
EiCw-10	53	S-1	Brune	Petits mammifères	Os long	Ind.	Ind.	Calciné (blanchi)	6	
EiCw-10	54	S-1	Brune	Petits mammifères	Sternèbre	Thoracique	na	Calciné (blanchi)	1	
EiCw-10	55	S-1	Brune	Petits/moyens mammifères	Élément crânien	Crânien	Ind.	Calciné (blanchi)	1	
EiCw-10	56	S-1	Brune	Petits/moyens mammifères	Indéterminée	Ind.	Ind.	Calciné (blanchi)	10	teinte orange
EiCw-10	57	S-1	Brune	Petits/moyens mammifères	Indéterminée	Ind.	Ind.	Noirci (combustion)	1	
EiCw-10	58	S-1	Brune	Petits/moyens mammifères	Indéterminée	Ind.	Ind.	Calciné (blanchi)	89	
EiCw-10	59	S-1	Brune	Mammifères indéterminés	Indéterminée	Ind.	Ind.	Calciné (blanchi)	152	

Tableau 8.2 Description du matériel faunique



Site	Os nuds	Sondage	Couche	Identification zoologique	Identification anatomique	cr/th/pv	Latéralité	Altération	Total Coll	Remarques
EiCw-10	60	S-2	Brune-grise	Petits/moyens mammifères	Tibia	Pelvien	Ind.	Calciné (blanchi)	1	proximal
EiCw-10	61	S-2	Brune-grise	Castor du Canada	Tibia	Pelvien	Gauche	Calciné (blanchi)	1	proximal
EiCw-10	62	S-2	Brune-grise	Petits/moyens mammifères	Humérus	Thoracique	Ind.	Calciné (blanchi)	1	proximal
EiCw-10	63	S-2	Brune-grise	Petits/moyens mammifères	Fémur	Pelvien	Ind.	Calciné (blanchi)	1	condyle
EiCw-10	64	S-2	Brune-grise	Petits/moyens mammifères	Carpe	Thoracique	Ind.	Calciné (blanchi)	1	
EiCw-10	65	S-2	Brune-grise	Petits/moyens mammifères	Marteau	Crânien	Ind.	Calciné (blanchi)	1	
EiCw-10	66	S-2	Brune-grise	Moyens mammifères	Vertèbre ind.	na	na	Calciné (blanchi)	1	apophyse
EiCw-10	67	S-2	Brune-grise	Petits/moyens mammifères	Plaque vertébrale	na	na	Calciné (blanchi)	3	
EiCw-10	68	S-2	Brune-grise	Petits/moyens mammifères	Vertèbre coccygiale	na	na	Calciné (blanchi)	1	
EiCw-10	69	S-2	Brune-grise	Petits/moyens mammifères	Vertèbre ind.	na	na	Calciné (blanchi)	12	
EiCw-10	70	S-2	Brune-grise	Petits/moyens mammifères	Ulna	Thoracique	Droite	Calciné (blanchi)	1	diaphyse
EiCw-10	71	S-2	Brune-grise	Petits/moyens mammifères	Phalange distale	Ind.	Ind.	Calciné (blanchi)	2	
EiCw-10	72	S-2	Brune-grise	Petits/moyens mammifères	Métapode	Ind.	Ind.	Calciné (blanchi)	3	proximal
EiCw-10	73	S-2	Brune-grise	Petits/moyens mammifères	Métapode	Ind.	Ind.	Calciné (blanchi)	2	distal
EiCw-10	74	S-2	Brune-grise	Petits/moyens mammifères	Phalange ind.	Ind.	Ind.	Calciné (blanchi)	1	proximal
EiCw-10	75	S-2	Brune-grise	Petits/moyens mammifères	Phalange ind.	Ind.	Ind.	Calciné (blanchi)	6	distal
EiCw-10	76	S-2	Brune-grise	Petits/moyens mammifères	Phalange moyenne	Pelvien	Ind.	Calciné (blanchi)	1	
EiCw-10	77	S-2	Brune-grise	Petits/moyens mammifères	Phalange moyenne	Thoracique	Ind.	Calciné (blanchi)	1	
EiCw-10	78	S-2	Brune-grise	Petits mammifères	Phalange ind.	Ind.	Ind.	Calciné (blanchi)	1	
EiCw-10	79	S-2	Brune-grise	Petits/moyens mammifères	Élément crânien	Crânien	Ind.	Calciné (blanchi)	8	
EiCw-10	80	S-2	Brune-grise	Petits/moyens mammifères	Côte	Thoracique	Ind.	Calciné (blanchi)	2	
EiCw-10	81	S-2	Brune-grise	Indéterminée	Os long	Ind.	Ind.	Calciné (blanchi)	1	oiseau?
EiCw-10	82	S-2	Brune-grise	Petits mammifères	Os long	Ind.	Ind.	Calciné (blanchi)	8	
EiCw-10	83	S-2	Brune-grise	Petits/moyens mammifères	Os long	Ind.	Ind.	Calciné (blanchi)	46	
EiCw-10	84	S-2	Brune-grise	Petits/moyens mammifères	Os long	Ind.	Ind.	Calciné (blanchi)	1	condyle
EiCw-10	85	S-2	Brune-grise	Petits/moyens mammifères	Indéterminée	Ind.	Ind.	Noirci (combustion)	1	
EiCw-10	86	S-2	Brune-grise	Mammifères indéterminés	Indéterminée	Ind.	Ind.	Noirci (combustion)	2	
EiCw-10	87	S-2	Brune-grise	Petits/moyens mammifères	Indéterminée	Ind.	Ind.	Calciné (blanchi)	224	
EiCw-10	88	S-2	Brune-grise	Mammifères indéterminés	Indéterminée	Ind.	Ind.	Calciné (blanchi)	368	
EiCw-10	89	S-1	Foyer	Castor du Canada	Fémur	Pelvien	Gauche	Calciné (blanchi)	1	tête fémorale
EiCw-10	90	S-1	Foyer	Petits/moyens mammifères	Fémur	Pelvien	Ind.	Calciné (blanchi)	2	tête fémorale
EiCw-10	91	S-1	Foyer	Petits/moyens mammifères	Tibia	Pelvien	Gauche	Calciné (blanchi)	1	castor?
EiCw-10	92	S-1	Foyer	Petits/moyens mammifères	Coxal	Pelvien	Ind.	Calciné (blanchi)	1	
EiCw-10	93	S-1	Foyer	Petits/moyens mammifères	Fémur	Pelvien	Ind.	Calciné (blanchi)	1	trochlée
EiCw-10	94	S-1	Foyer	Petits/moyens mammifères	Tibia	Pelvien	Ind.	Calciné (blanchi)	1	diaphyse
EiCw-10	95	S-1	Foyer	Castor du Canada	Vertèbre coccygiale	na	na	Calciné (blanchi)	1	
EiCw-10	96	S-1	Foyer	Petits/moyens mammifères	Vertèbre coccygiale	na	na	Calciné (blanchi)	1	
EiCw-10	97	S-1	Foyer	Petits/moyens mammifères	Plaque vertébrale	na	na	Calciné (blanchi)	2	
EiCw-10	98	S-1	Foyer	Petits mammifères	Plaque vertébrale	na	na	Calciné (blanchi)	1	
EiCw-10	99	S-1	Foyer	Petits mammifères	Vertèbre ind.	na	na	Calciné (blanchi)	2	

Tableau 8.2 Description du matériel faunique

Site	Os num	Sondage	Couche	Identification zoologique	Identification anatomique	cr/th/pv	Latéralité	Altération	Total Coill	Remarques
EICw-10	100	S-1	Foyer	Petits/moyens mammifères	Vertèbre ind.	na	na	Calciné (blanchi)	18	
EICw-10	101	S-1	Foyer	Petits/moyens mammifères	Carpe/tarse	Ind.	Ind.	Calciné (blanchi)	2	
EICw-10	102	S-1	Foyer	Petits/moyens mammifères	Carpe/tarse	Ind.	Ind.	Calciné (blanchi)	1	
EICw-10	103	S-1	Foyer	Petits/moyens mammifères	Phalange moyenne	Ind.	Ind.	Calciné (blanchi)	4	
EICw-10	104	S-1	Foyer	Petits/moyens mammifères	Phalange proximale	Ind.	Ind.	Calciné (blanchi)	1	
EICw-10	105	S-1	Foyer	Petits/moyens mammifères	Phalange ind.	Ind.	Ind.	Calciné (blanchi)	1	
EICw-10	106	S-1	Foyer	Petits mammifères	Phalange ind.	Ind.	Ind.	Calciné (blanchi)	1	
EICw-10	107	S-1	Foyer	Petits/moyens mammifères	Phalange distale	Ind.	Ind.	Calciné (blanchi)	1	
EICw-10	108	S-1	Foyer	Petits mammifères	Phalange distale	Ind.	Ind.	Calciné (blanchi)	1	
EICw-10	109	S-1	Foyer	Petits/moyens mammifères	Métapode	Ind.	Ind.	Calciné (blanchi)	4	proximal
EICw-10	110	S-1	Foyer	Petits/moyens mammifères	Métapode	Ind.	Ind.	Calciné (blanchi)	4	distal
EICw-10	111	S-1	Foyer	Petits/moyens mammifères	Métapode	Pelvien	Ind.	Calciné (blanchi)	1	distal
EICw-10	112	S-1	Foyer	Castor du Canada	Vomer	Crânien	na	Calciné (blanchi)	1	
EICw-10	113	S-1	Foyer	Petits/moyens mammifères	Élément crânien	Crânien	Ind.	Calciné (blanchi)	10	
EICw-10	114	S-1	Foyer	Castor du Canada	Incisive	Crânien	Ind.	Calciné (blanchi)	1	
EICw-10	115	S-1	Foyer	Petits/moyens mammifères	Dentaire	Crânien	Ind.	Calciné (blanchi)	3	
EICw-10	116	S-1	Foyer	Petits/moyens mammifères	Côte	Thoracique	Ind.	Calciné (blanchi)	1	
EICw-10	117	S-1	Foyer	Petits mammifères	Os long	Ind.	Ind.	Calciné (blanchi)	13	
EICw-10	118	S-1	Foyer	Petits/moyens mammifères	Os long	Ind.	Ind.	Calciné (blanchi)	64	
EICw-10	119	S-1	Foyer	Petits/moyens mammifères	Indéterminée	Ind.	Ind.	Calciné (blanchi)	265	
EICw-10	120	S-1	Foyer	Petits/moyens mammifères	Indéterminée	Ind.	Ind.	Noirci (combustion)	5	
EICw-10	121	S-1	Foyer	Mammifères indéterminés	Indéterminée	Ind.	Ind.	Calciné (blanchi)	405	
EICw-05	141	Surface	Surface (Ah)	Petits/moyens mammifères	Élément crânien	Crânien	Ind.	Calciné (blanchi)	1	
EICw-05	142	Surface	Surface (Ah)	Petits/moyens mammifères	Palatin	Crânien	Droite et gauche	Calciné (blanchi)	1	castor?
EICw-05	143	Surface	Surface (Ah)	Petits/moyens mammifères	Indéterminée	Ind.	Ind.	Calciné (blanchi)	2	
EICw-05	144	S-2	Mélangée	Petits mammifères	Côte	na	Ind.	Calciné (blanchi)	1	
EICw-06	166	S-2	Ae	Petits/moyens mammifères	Indéterminée	Ind.	Ind.	Calciné (blanchi)	4	Aucune
EICw-06	167	S-2	Ae	Mammifères indéterminés	Indéterminée	Ind.	Ind.	Calciné (blanchi)	11	Aucune
EICw-09	122	S-3	Foyer	Castor du Canada	Tibia	Pelvien	Gauche	Calciné (blanchi)	1	épiphyse
EICw-09	123	S-3	Foyer	Petits/moyens mammifères	Tibia	Pelvien	Droite	Calciné (blanchi)	1	épiphyse
EICw-09	124	S-3	Foyer	Moyens mammifères	Radius	Thoracique	Ind.	Calciné (blanchi)	1	épiphyse distale
EICw-09	125	S-3	Foyer	Castor du Canada	Tarse	Pelvien	Ind.	Calciné (blanchi)	1	
EICw-09	126	S-3	Foyer	Mammifères indéterminés	Indéterminée	Ind.	Ind.	Calciné (blanchi)	32	
EICw-09	127	S-3	Foyer	Mammifères indéterminés	Indéterminée	Ind.	Ind.	Bruni (pré-carbonisation)	20	
EICw-09	128	S-3	Foyer	Petits/moyens mammifères	Atlas	na	na	Bruni (pré-carbonisation)	1	
EICw-09	129	S-3	Foyer	Petits/moyens mammifères	Phalange distale	Ind.	Ind.	Calciné (blanchi)	1	
EICw-09	130	S-3	Foyer	Moyens mammifères	Phalange moyenne	Ind.	Ind.	Bruni (pré-carbonisation)	1	
EICw-09	131	S-3	Foyer	Petits/moyens mammifères	Indéterminée	Ind.	Ind.	Bruni (pré-carbonisation)	1	
EICw-09	132	S-3	Foyer	Petits/moyens mammifères	Indéterminée	Ind.	Ind.	Calciné (blanchi)	3	
EICw-09	133	S-3	Foyer	Mammifères indéterminés	Élément crânien	Crânien	Ind.	Noirci (combustion)	1	
EICw-09	134	S-3	Foyer	Moyens mammifères	Os long	Ind.	Ind.	Noirci (combustion)	2	
EICw-09	135	S-3	Foyer	Petits/moyens mammifères	Os long	Ind.	Ind.	Noirci (combustion)	2	

Tableau 8.2 Description du matériel faunique

Site	Os n°	Sondage	Couche	Identification zoologique	Identification anatomique	cr/th/pv	Latéralité	Altération	Total Coll	Remarques
E/Cw-09	136	S-3	Foyer	Moyens mammifères	Os long	Ind.	Ind.	Bruni (pré-carbonisation)	2	
E/Cw-09	137	S-3	Foyer	Petits/moyens mammifères	Os long	Ind.	Ind.	Bruni (pré-carbonisation)	4	
E/Cw-09	138	S-3	Foyer	Petits/moyens mammifères	Os long	Ind.	Ind.	Calciné (blanchi)	2	
E/Cw-09	139	S-3	Foyer	Petits/moyens mammifères	Côte	Thoracique	Ind.	Calciné (blanchi)	4	
E/Cw-09	140	S-3	Foyer	Petits mammifères	Côte	Thoracique	Ind.	Calciné (blanchi)	1	

Correspondance des classes de dimension pour les mammifères

Classe	Correspondance
Petits	rat musqué, écureuil, belette
Petits/moyens	lièvre, porc-épic, loutre, castor, marte
Moyens	loup, lynx
Moyens/gros	cerf de Virginie
Gros	original, ours, caribou

Tableau 8.3 Description du matériel lithique du site EICw-08

Site	Séquentiel	Sondage	Couche	Objet	Type	Nb	Matière	État	Dim.	Poids (g)	Talon	Remarques
EICw-08	T-0001	S-1	Moitié supérieure Ae	Éclat	taille	1	schiste grisâtre	fragment	c	0,25	absent	
EICw-08	T-0002	S-1	Moitié supérieure Ae	Éclat	taille	1	schiste grisâtre	fragment	c	0,18	absent	talon partiellement fracturé
EICw-08	T-0003	S-1	Moitié supérieure Ae	Éclat	taille	1	schiste grisâtre	fragment	b	0,17	présent	détaché au percuteur tendre
EICw-08	T-0004	S-1	Moitié supérieure Ae	Éclat	taille	1	schiste grisâtre	fragment	c	0,15	absent	
EICw-08	T-0005	S-1	Moitié supérieure Ae	Éclat	taille	1	schiste grisâtre	fragment	b	0,10	absent	
EICw-08	T-0006	S-1	Moitié supérieure Ae	Éclat	taille	1	schiste grisâtre	fragment	c	0,11	absent	
EICw-08	T-0007	S-1	Moitié supérieure Ae	Éclat	taille	1	schiste grisâtre	fragment	c	0,05	absent	triple fracture
Total						7				1,01		

Définition des classes de dimensions

Classes	Long max.	Larg max	Superficie max.
a	5 mm	5 mm	25 mm <sup>2</sup>
b	10 mm	10 mm	100 mm <sup>2</sup>
c	20 mm	20 mm	400 mm <sup>2</sup>
d	30 mm	30 mm	900 mm <sup>2</sup>
e1	40 mm	40 mm	1600 mm <sup>2</sup>
e2	50 mm	50 mm	2500 mm <sup>2</sup>
e3	70 mm	60 mm	4200 mm <sup>2</sup>
e4	100 mm	70 mm	7000 mm <sup>2</sup>
e5	150 mm	100 mm	15000 mm <sup>2</sup>

Tableau 8.4 Description du matériel lithique du site EiCw-09

Site	Séq.	Sondage	Couche	Objet	Type	Nb éclat	Nb outil	Matière	État	Dim.	Pds (g)	Talon (p/a)	Remarques
EiCw-09	T-0001	S-2	Moitié inférieure Ah	éclat	taille	1		chert grisâtre	ent	b	0,16	p	exposé à la chaleur après détachement
EiCw-09	T-0002	S-2	Moitié inférieure Ah	éclat	taille	1		schiste ardoisier	ent	c	1,27	p	
EiCw-09	T-0003	S-2	Moitié inférieure Ah	éclat	taille	1		schiste ardoisier	ent	d	3,96	p	
EiCw-09	T-0004	S-1	Moitié inférieure Bf	outil	éclat retouché		1	chert grisâtre	frag	d	11,73	n/a	retouches directes irrégulières sur arête émoussage, double fracture
Total						3	1				17,12		

Définition des classes de dimensions

Classes	Long max.	Larg max.	Superficie max.
a	5 mm	5 mm	25 mm <sup>2</sup>
b	10 mm	10 mm	100 mm <sup>2</sup>
c	20 mm	20 mm	400 mm <sup>2</sup>
d	30 mm	30 mm	900 mm <sup>2</sup>
e1	40 mm	40 mm	1600 mm <sup>2</sup>
e2	50 mm	50 mm	2500 mm <sup>2</sup>
e3	70 mm	60 mm	4200 mm <sup>2</sup>
e4	100 mm	70 mm	7000 mm <sup>2</sup>
e5	150 mm	100 mm	15000 mm <sup>2</sup>

Tableau 8.4 Description du matériel lithique EiCw-09

Tableau 8.5 Description du matériel lithique du site EjCw-05

Site	Séq.	Sondage	Couche	Objet	Type	Nb éclat	Nb outil	Matière	État	Dim.	Pds (g)	Talon (p/a)	Remarques
EjCw-05	T-0001	S-1	Moitié supérieure Ae	éclat	taille	1		schiste rubané	frag	c	0,25	a	
EjCw-05	T-0002	S-1	Moitié supérieure Ae	éclat	taille	1		schiste rubané	ent	b	0,10	p	
EjCw-05	T-0003	S-1	Moitié supérieure Ae	éclat	retouche	1		schiste rubané	ent	a	0,04	p	
EjCw-05	T-0004	S-1	Moitié supérieure Ae	éclat	taille	1		schiste rubané	ent	b	0,17	p	
EjCw-05	T-0005	S-1	Moitié supérieure Ae	éclat	retouche	1		schiste rubané	frag	a	0,01	a	
EjCw-05	T-0006	S-1	Moitié supérieure Ae	outil	pointe de projectile		1	schiste rubané	frag	c	1,15	n/a	
EjCw-05	T-0007	S-1	Moitié supérieure Ae	éclat	taille	1		chert grisâtre	frag	b	0,04	p	détaché au percuteur tendre
EjCw-05	T-0008	S-1	Moitié supérieure Ae	éclat	taille	1		chert grisâtre	ent	b	0,03	p	détaché au percuteur tendre
EjCw-05	T-0009	S-1	Moitié supérieure Ae	éclat	retouche	1		chert grisâtre	ent	b	0,05	p	réaffûtage de front
EjCw-05	T-0010	S-1	Moitié supérieure Ae	éclat	retouche	1		chert grisâtre	frag	b	0,04	a	réaffûtage de front
EjCw-05	T-0011	S-1	Moitié supérieure Ae	éclat	retouche	1		chert grisâtre	ent	a	0,02	p	réaffûtage de front
EjCw-05	T-0012	S-1	Moitié supérieure Ae	éclat	retouche	1		chert grisâtre	ent	a	0,01	p	détaché par pression
EjCw-05	T-0013	S-1	Moitié supérieure Ae	éclat	taille	1		schiste rubané	frag	c	0,14	p	
EjCw-05	T-0014	S-1	Moitié supérieure Ae	éclat	taille	1		schiste rubané	frag	b	0,07	a	
EjCw-05	T-0015	S-1	Moitié supérieure Ae	éclat	taille	1		schiste rubané	frag	b	0,12	a	talon fracturé
EjCw-05	T-0016	S-1	Moitié supérieure Ae	éclat	taille	1		schiste rubané	frag	b	0,02	a	talon fracturé
EjCw-05	T-0017	S-1	Moitié supérieure Ae	éclat	taille	1		schiste rubané	frag	b	0,09	a	
EjCw-05	T-0018	S-1	Moitié supérieure Ae	éclat	taille	1		schiste rubané	frag	b	0,04	a	
EjCw-05	T-0019	S-1	Moitié supérieure Ae	éclat	taille	1		quartz hyalin	frag	b	0,12	a	
EjCw-05	T-0020	S-1	Moitié supérieure Ae	éclat	taille	1		quartz hyalin	ent	b	0,12	p	écrasement sur face dorsale
EjCw-05	T-0021	S-1	Moitié inférieure Ae	éclat	retouche	1		chert grisâtre	ent	a	0,02	p	réaffûtage de front
EjCw-05	T-0022	S-1	Moitié inférieure Ae	éclat	taille	1		schiste rubané	frag	c	0,23	p	
EjCw-05	T-0023	S-2	Moitié supérieure Ae	éclat	taille	1		chert grisâtre	frag	b	0,02	a	
EjCw-05	T-0024	S-2	Moitié supérieure Ae	éclat	taille	1		chert grisâtre	ent	c	0,30	p	
EjCw-05	T-0025	S-3	Moitié supérieure Ae	éclat	taille	1		schiste rubané	frag	c	0,17	p	
Total						24	1				3,37		

Définition des classes de dimensions

Classes	Long ma	Larg max.	Superficie max.
a	5 mm		25 mm <sup>2</sup>
b	10 mm		100 mm <sup>2</sup>
c	20 mm		400 mm <sup>2</sup>
d	30 mm		900 mm <sup>2</sup>
e1	40 mm		1600 mm <sup>2</sup>
e2	50 mm		2500 mm <sup>2</sup>
e3	70 mm		4200 mm <sup>2</sup>
e4	100 mm		7000 mm <sup>2</sup>
e5	150 mm		15000 mm <sup>2</sup>

Tableau 8.6 Matériel faunique du site EiCw-10, identification zoologique

Identification zoologique	nombre minimum d'individus	nombre d'éléments	Pourcentage
Castor du Canada	2	8	0,33
Lièvre d'Amérique	1	1	0,04
Carnivore	1	1	0,04
Gros rongeur	1	2	0,08
Petit rongeur	1	2	0,08
Petits mammifères	N/A	45	1,86
Petits/moyens mammifères	N/A	1083	44,88
Moyens mammifères	N/A	5	0,21
Mammifères indéterminés	N/A	1264	52,38
Indéterminée	N/A	2	0,08
Total		2413	100

Correspondance des classes de dimension pour les mammifères

Classe	Correspondance
Petits	rat musqué, écureuil, belette
Petits/moyens	lièvre, porc-épic, loutre, castor
Moyens	loup, lynx
Moyens/gros	cerf de Virginie
Gros	orignal, ours, caribou

Tableau 8.7 Description du matériel lithique du site EICw-05

Site	Séquentiel	Sondage	Couche	Objet	Type	Nb	Matière	État	Dim.	Poids (g)	Talon	Remarques
EICw-05	T-0001	S-1	Surface (Ah)	outil	éclat utilisé	1	chert blanc	ent	c	1,71	n/a	esquilles directes sur arête latérale gauche, possiblement pour gratter
Total						1				1,71		

Définition des classes de dimensions

Classes	Long max.	Larg max	Superf max.
a	5 mm	5 mm	25 mm <sup>2</sup>
b	10 mm	10 mm	100 mm <sup>2</sup>
c	20 mm	20 mm	400 mm <sup>2</sup>
d	30 mm	30 mm	900 mm <sup>2</sup>
e1	40 mm	40 mm	1600 mm <sup>2</sup>
e2	50 mm	50 mm	2500 mm <sup>2</sup>
e3	70 mm	60 mm	4200 mm <sup>2</sup>
e4	100 mm	70 mm	7000 mm <sup>2</sup>
e5	150 mm	100 mm	15000 mm <sup>2</sup>



Tableau 8.8 Description du matériel lithique du site EICw-06

Site	Séquentiel	Sondage	Couche	Objet	Type	Nombre	Matière	État	Dimensions	Poids (g)	Remarques
EICw-06	T-0001	S-1	Ah	outil	burin	1	chert vert	entier	d	7,10	éclat retouché et utilisé en burin
Total						1				7,10	

Définition des classes de dimensions

Classes	Long max.	Larg max.	Superf max.
a	5 mm	5 mm	25 mm <sup>2</sup>
b	10 mm	10 mm	100 mm <sup>2</sup>
c	20 mm	20 mm	400 mm <sup>2</sup>
d	30 mm	30 mm	900 mm <sup>2</sup>
e1	40 mm	40 mm	1600 mm <sup>2</sup>
e2	50 mm	50 mm	2500 mm <sup>2</sup>
e3	70 mm	60 mm	4200 mm <sup>2</sup>
e4	100 mm	70 mm	7000 mm <sup>2</sup>
e5	150 mm	100 mm	15000 mm <sup>2</sup>

Tableau 8.9 Description du matériel lithique du site EICw-08

Site	Séq.	Sond.	Couche	Objet	Type	N écl.	N out.	Matière	État	Dim.	Pds (g)	Talon	Remarques
EICw-08	T-0001	S-1	Moitié sup. Ae	éclat	taille	1		qtzite grossier	frag	c	0,52	p	écrasement et fines esquilles sur arête proximale
EICw-08	T-0002	S-1	Moitié sup. Ae	éclat	taille	1		qtzite grossier	ent	b	0,24	p	détaché au percuteur tendre
EICw-08	T-0003	S-1	Moitié sup. Ae	éclat	taille	1		qtzite grossier	ent	c	0,97	p	détaché au percuteur tendre
EICw-08	T-0004	S-1	Moitié sup. Ae	éclat	taille	1		qtzite grossier	frag	b	0,07	a	
EICw-08	T-0005	S-1	Moitié sup. Ae	éclat	taille	1		qtzite grossier	frag	c	0,19	p	
EICw-08	T-0006	S-1	Moitié sup. Ae	éclat	retouche	1		qtzite grossier	ent	a	0,03	p	détaché au percuteur tendre
EICw-08	T-0007	S-1	Moitié sup. Ae	éclat	taille	1		qtzite grossier	ent	b	0,06	p	détaché au percuteur tendre
EICw-08	T-0008	S-1	Moitié sup. Ae	éclat	taille	1		qtzite grossier	frag	b	0,05	a	possiblement de la finition
EICw-08	T-0009	S-1	Moitié sup. Ae	éclat	arnân.	1		qtzite grossier	ent	a	0,02	p	
EICw-08	T-0010	S-1	Moitié sup. Ae	éclat	taille	1		qtzite grossier	ent	b	0,07	p	
EICw-08	T-0011	S-1	Moitié sup. Ae	éclat	retouche	1		qtzite grossier	ent	a	0,02	p	détaché par pression
EICw-08	T-0012	S-1	Moitié sup. Ae	éclat	retouche	1		qtzite grossier	ent	a	0,01	p	détaché par pression
EICw-08	T-0013	S-3	Moitié inf. Ah	éclat	taille	1		qtzite grisâtre	ent	c	1,29	p	détaché au percuteur dur
EICw-08	T-0014	S-3	Moitié inf. Ah	éclat	taille	1		qtzite grisâtre	ent	b	0,16	p	détaché au percuteur tendre
EICw-08	T-0015	S-3	Moitié inf. Ah	éclat	taille	1		qtzite grisâtre	frag	b	0,05	p	détaché au percuteur tendre
EICw-08	T-0016	S-3	Moitié inf. Ah	éclat	taille	1		qtzite grisâtre	ent	c	0,23	p	détaché au percuteur tendre
EICw-08	T-0017	S-3	Moitié inf. Ah	éclat	taille	1		qtzite grisâtre	frag	c	0,59	a	nervure dorsale émoussée
EICw-08	T-0018	S-3	Moitié inf. Ah	éclat	taille	1		qtzite grisâtre	frag	b	0,07	p	pression sur face dorsale
EICw-08	T-0019	S-3	Moitié inf. Ah	éclat	taille	1		qtzite grisâtre	frag	c	0,09	a	
EICw-08	T-0020	S-3	Moitié inf. Ah	éclat	taille	1		qtzite grisâtre	frag	c	0,09	a	
EICw-08	T-0021	S-3	Moitié inf. Ah	éclat	taille	1		qtzite grisâtre	frag	b	0,01	a	pression sur face dorsale
EICw-08	T-0022	S-2	Moitié sup. Ae	outil	pointe proj.		1	qtzite grisâtre	ent	d	2,35	n/a	retouches bifaciales sur arête latérale, de forme lancéolée, aménagé sur éclat
EICw-08	T-0023	S-2	Moitié sup. Ae	éclat	taille	1		qtzite grisâtre	frag	d	1,13	a	talon partiellement fracturé
EICw-08	T-0024	S-2	Moitié sup. Ae	éclat	thermique	1		qtzite grisâtre	ent	b	0,02	n/a	jointif avec T-0022
EICw-08	T-0025	S-4	Moitié inf. Ah	éclat	taille	1		qtzite grossier	frag	b	0,02	a	
EICw-08	T-0026	S-4	Moitié inf. Ah	éclat	taille	1		qtzite grossier	frag	b	0,01	a	
EICw-08	T-0027	S-4	Moitié inf. Ah	éclat	retouche	1		qtzite grisâtre	ent	a	0,01	p	
EICw-08	T-0028	S-4	Moitié inf. Ah	outil	pointe proj.		1	qtzite grisâtre	ent	d	3,30	n/a	forme lancéolée, base concave, retouches bifacit
Total						26	2				11,67		

Définition des classes de dimensions

Classes	Lg max	Lg max	Superf max.
a	5 mm	5 mm	25 mm <sup>2</sup>
b	10 mm	10 mm	100 mm <sup>2</sup>
c	20 mm	20 mm	400 mm <sup>2</sup>
d	30 mm	30 mm	900 mm <sup>2</sup>
e1	40 mm	40 mm	1600 mm <sup>2</sup>
e2	50 mm	50 mm	2500 mm <sup>2</sup>
e3	70 mm	60 mm	4200 mm <sup>2</sup>
e4	100 mm	70 mm	7000 mm <sup>2</sup>



*8.2 Plans des sites et fiches des zones  
inventoriées, des sites répertoriés et des  
outils*



## Secteur archéologique 1.01



## Fiche de description de zone inventoriée

**Intervention:** Romaine 2004 (ROI-04)

**Projet:** Complexe Romaine

**Impact:** Fluctuations (RO-1)

**Bassin:** Rivière Romaine

**Plan d'eau:** Rivière Romaine

**KM :** 52

**Rive :** Gauche

**Carte topo:** 12L/06

**Zone:** 1.01.75

**Photo aérienne:** Q-89829-153

**Superficie:** 0,7 Hectares

**Coord. UTM:** zone 20

**NAD 27:** 481199 e 5581071 n

**NAD 83:** 481262 e 5581287 n

**Coordonnées géographiques:** 50° 23' 00" N 63° 15' 56" W

**Relevé GPS :** 10175A

### Description

#### Emplacement géographique :

À une centaine de mètres au sud de la Grande Chute. Comprend une petite terrasse bordée sur un côté par des rapides.

**Altitude:** Approximativement 3,00 m ADPE (terrasse)

**Morpho-sédimentologie:** Affleurements rocheux, sable moyen en bordure de rivière.

#### Pédologie:

Régosol lithique

#### Végétation :

Pessière à cladine

**Éléments fauniques:** Aucun

#### Éléments anthropiques:

Deux arbres coupés à la hache à 1,00 m du sol. La coupe semble assez ancienne car les souches sont recouvertes de mousse.

### Intervention archéologique

**Potentiel archéologique :** Moyen à faible

**Nature de l'intervention :** Sondages sur la petite terrasse et inspection visuelle

**Sites archéologiques connus :** Aucun

**Nouveaux sites répertoriés:** Aucun

#### Remarques et recommandations:

Située en aval du barrage RO-1, elle fut sondée quand même car elle est suffisamment près du futur ouvrage pour que nous croyions qu'elle puisse être affectée par des aménagements quelconques.

Le rapide est situé au nord-est de la zone, en conséquence ça ne semble donc pas un endroit intéressant pour accoster ou s'y installer.

#### Croquis et photographies:

Aucun

**Enregistré par:** Stéphane Rioux

**Date:** 25 juin 2004



## Fiche de description de zone inventoriée

**Intervention:** Romaine 2004 (ROI-04)

**Projet:** Complexe Romaine

**Impact:** Dépôt AA (RO-1)

**Bassin:** Rivière Romaine

**Plan d'eau:** Rivière Romaine

**KM :** 50

**Rive :** Gauche

**Carte topo:** 12L/06

**Zone:** 1.01.79

**Photo aérienne:** Q-89830-106

**Superficie:** 7,9 Hectares

**Coord. UTM:** zone 20 **NAD 27:** 481142 e 5580063 n

**NAD 83:** 481205 e 5580279 n

**Coordonnées géographiques:** 50° 22' 27" N 63° 15' 51" W

**Relevé GPS :** 10179A; 10179B; 10179C

### Description

#### Emplacement géographique :

Terrasse perchée adjacente à une zone de rapides avec étranglement de la rivière. Terrain faiblement ondulé.

**Altitude:** Approximativement 50,00 m ADPE

**Morpho-sédimentologie:** Terrasse fluvio-glaciaire. Pierres dans le Ae et le B. Possible paléo-plage.

#### Pédologie:

Podzol humo-ferrique: LFH 16 cm, Ah 1,0-1,5 cm, Ae 8 cm, Bhf 9 cm passant de orange brun à orange brûlé.

#### Végétation :

Pessière à bouleau blanc: épinette noire, bouleau blanc, sapin baumier.

**Éléments fauniques:** Ours, porc-épic, lièvre, écureuil roux, oiseau de proie.

#### Éléments anthropiques:

Espace dégagé à la limite de la zone près du second embranchement du ruisseau. Semble être le résultat des travaux exploratoires d'analyse des sédiments. Date vraisemblablement de deux à trois ans, sol marqué par des repousses de peuplier.

### Intervention archéologique

**Potentiel archéologique :** Moyen

**Nature de l'intervention :** Sondages au 15 m, au 5 m pour les pointes. Une ligne le long du talus, une seconde à 15

**Sites archéologiques connus :** Aucun

**Nouveaux sites répertoriés:** H04MF-01: consiste à six arbres coupés à la hache, trois à proximité du talus de la rivière et trois à proximité d'une aire dégagée.

#### Remarques et recommandations:

Aucune

#### Croquis et photographies:

Plan du site H04MF-01  
ROI-04 PB-1: 1-6

**Enregistré par:** Pascal Brisebois

**Date:** 16 juin 2004

## Fiche de description de site archéologique

### Emplacement géographique

Entre les deux embranchements du ruisseau de la dernière portion de la zone au sud.

### Couvert végétal et type de sol

Épinette, sapin, kalmia, thé des bois.

Podzol humo-ferrique

### Unité(s) de description par période (nombre)

Récente(s) euro-canadienne(s)

Récente(s) amérindienne(s)  
(modernes et contemporaines)

Récente(s) indéterminée(s)

Historique(s)

Préhistorique(s)

Indéterminée(s)

Nombre total d'unité(s)

### Coordonnées UTM (NAD 27)

Zone	Est	Nord
20U	481272	5579730

### Coordonnées UTM (NAD 83)

Zone	Est	Nord
20U	481335	5579947

### Coordonnées géographiques

latitude Nord	longitude Ouest
50° 22' 17"	63° 16' 45"

### GPS Position

oui  non

Altitude du plan d'eau (adnmm) +/- 25 mètre(s)

### Aménagements futurs

Dépôt AA (RO-1)

Superficie globale

Nombre d'aire(s)

Enregistré par : Pascal Brisebois

Date : 16 juin 2004

## Romaine 2004

Site H04MF-01

Code temporaire HMF-01

Carte 12L/06

Photo aérienne Q-89830-106

Zone 1.01.79

Projet Complexe Romaine

### Photographies et croquis

ROI-04 PB-01: 5-6.

Plan du site.

### Remarques générales et recommandations

Le site consiste en six arbres coupés à la hache dont trois à proximité du talus de la rivière Romaine et trois à proximité d'une aire dégagée.

Aucune recommandation.

## Fiche des unités de description

Site H04MF-01

Unité 01

Type Espace dégagé pour une tente rectangulaire?

Saison Hiver

Âge (ans) Moins de 50?

Occupants Amérindiens?

Distance du plan d'eau (m) Azimut (°)  
+/- 250 250

Distance au talus (m) Azimut (°)  
14,90 214

Altitude au-dessus du plan d'eau  
+/- 50,00 m

### Localisation

Entre les deux embranchements du ruisseau de la portion sud de la zone.

### Charpente de la structure

Aucune

### Sol de la structure

Litière

### Foyer

Aucun

### Bordure de la structure

Aucune

### Entrée

Aucune

### Dimensions (mètres)

6,30 par 4,15

### Activités et objets

Six arbres coupés.

### Remarques

Espace dégagé entouré par des épinettes et des sapins et dont la limite en direction du ravin est marquée par trois arbres coupés.

## Fiche des unités de description

<b>Charpente de la structure</b> Aucune	<b>Sol de la structure</b> Litière
<b>Bordure de la structure</b> Aucune	<b>Foyer</b> Aucun
<b>Entrée</b> Aucune	<b>Dimensions (mètres)</b> Hauteur de la coupe: 1,00 à 1,50. Diamètres des arbres: 5 à 7 cm.
<b>Activités et objets</b> Aucun	
<b>Remarques</b> Trois arbres coupés adjacents à une aire dégagée dont deux d'entre eux sont ébranchés à 0,80 m du sol. La coupure est recouverte de mousse.	

**Site** H04MF-01  
**Unité** 02  
**Type** Arbres coupés à la hache.  
**Saison** Hiver  
**Âge (ans)** Moins de 50 ans?  
**Occupants** Amérindiens?  
**Distance du plan d'eau (m)** +/- 250  
**Azimut (°)** 250  
**Distance au talus (m)** 14.90  
**Azimut (°)** 214  
**Altitude au-dessus du plan d'eau**  
 +/- 50,00 m

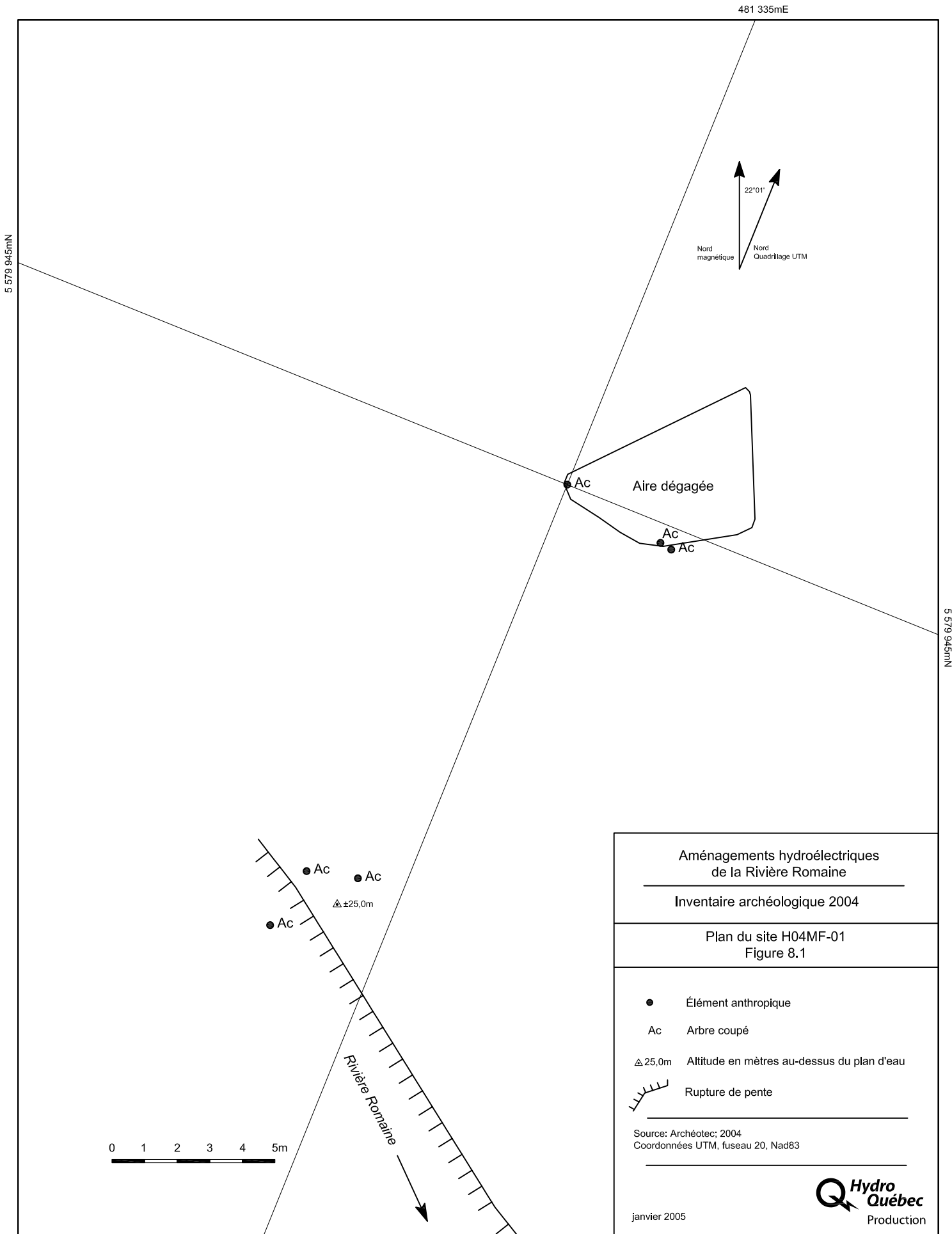
**Localisation**  
 Adjacents à l'aire dégagée.

## Fiche des unités de description

<b>Charpente de la structure</b> Aucune	<b>Sol de la structure</b> Litière
<b>Bordure de la structure</b> Aucune	<b>Foyer</b> Aucun
<b>Entrée</b> Aucune	<b>Dimensions (mètres)</b> Hauteur de la coupe: 1,50. Diamètre des arbres: 3 à 5 cm.
<b>Activités et objets</b> Aucun	
<b>Remarques</b> Trois arbres coupés en bordure du ravin donnant sur la rivière Romaine. Constitué de sapins et d'épinettes.	

**Site** H04MF-01  
**Unité** 03  
**Type** Arbres coupés à la hache.  
**Saison** Hiver  
**Âge (ans)** Moins de 50 ans?  
**Occupants** Amérindiens?  
**Distance du plan d'eau (m)** +/- 250  
**Azimut (°)** 250  
**Distance au talus (m)** Moins de 1,00  
**Azimut (°)**  
**Altitude au-dessus du plan d'eau**  
 +/- 50,00 m

**Localisation**  
 Situés à moins de 15,00 mètres de l'aire dégagée et en bordure du ravin.



Aménagements hydroélectriques  
de la Rivière Romaine

Inventaire archéologique 2004

Plan du site H04MF-01  
Figure 8.1

- Élément anthropique
- Ac Arbre coupé
- △±25,0m Altitude en mètres au-dessus du plan d'eau
- ▬ Rupture de pente

Source: Archéotec; 2004  
Coordonnées UTM, fuseau 20, Nad83

janvier 2005





## Secteur archéologique 1.03



## Fiche de description de zone inventoriée

**Intervention:** Romaine 2004 (ROI-04)

**Projet:** Complexe Romaine

**Impact:** Réservoir (RO-1)

**Bassin:** Rivière Romaine

**Plan d'eau:** Rivière Romaine

**KM :** 58

**Rive :** Gauche

**Carte topo:** 12L/06

**Zone:** 1.03.04

**Photo** Q-89829-93  
**aérienne:**

**Superficie:** 2,4 Hectares

**Coord. UTM:** zone 20 **NAD 27:** 484185 e 5586187 n  
**NAD 83:** 484248 e 5586403 n

**Coordonnées géographiques:** 50° 25' 46" N 63° 13' 18" W

**Relevé GPS :** 10304A-B-C.

### Description

#### Emplacement géographique :

Dans le fond d'une baie au sud de rapides non-navigables. Zone adjacente à un ruisseau à l'est bordé par une plage.

**Altitude:** 7,08 m ADPE; terrasse du chalet.

**Morpho-sédimentologie:** Terrasse fluvio-glaciaire. Matrice de sable fin. Cailloux à partir du Ae.

#### Pédologie:

Podzol ferro-humique. Ae 5 cm.

#### Végétation :

Pessière noire à sphaigne avec sapin et bouleau blanc.

**Éléments fauniques:** Orignal, castor, ours.

#### Éléments anthropiques:

Chalet encore utilisé, mirador, piste de VTT, arbres coupés, sentier.

### Intervention archéologique

**Potentiel archéologique :** Bon

**Nature de l'intervention :** Sondages sur deux lignes et inspection visuelle de la partie ouest pour le portage.

**Sites archéologiques connus :** Aucun

**Nouveaux sites répertoriés:** Aucun

#### Remarques et recommandations:

La rive à l'ouest de la zone a été inspectée pour vérifier l'existence d'un possible portage. Présence de nombreux blocs sur cette rive. Pas de portage visible mais il a pu être de ce côté-ci de la rivière. Il a pu être emprunté le long des affleurements rocheux mais des blocs pourraient masquer sa présence.

Zone complétée.

#### Croquis et photographies:

ROI-04 SR-02: 4.

**Enregistré par:** Stéphane Rioux

**Date:** 21 juin 2004



## Fiche de description de zone inventoriée

**Intervention:** Romaine 2004 (ROI-04)

**Projet:** Complexe Romaine

**Impact:** Réservoir (RO-1)

**Bassin:** Rivière Romaine

**Plan d'eau:** Rivière Romaine

**KM :** 60

**Rive :** Gauche

**Carte topo:** 12L/06

**Zone:** 1.03.05

**Photo aérienne:** Q-89828-149

**Superficie:** 1,1 Hectares

**Coord. UTM:** zone 20

**NAD 27:** 483643 e 5587950 n

**NAD 83:** 483705 e 5588166 n

**Coordonnées géographiques:** 50° 26' 43" N 63° 13' 46" W

**Relevé GPS :** 10305A-B

### Description

#### Emplacement géographique :

Au nord de l'embouchure d'un ruisseau, au sud-est d'une grande île qui barre la rivière.

**Altitude:** Approximativement 2,50 m ADPE; replat.

**Morpho-sédimentologie:** Dépôts fluvio-glaciaires et fluviatiles. Sable limoneux et alluvions.

#### Pédologie:

Podzol humo-ferrique et sol alluvial.

#### Végétation :

Pessière à sphaigne sur le bord de la rive.

Pessière à cladine et tourbière à l'intérieur.

**Éléments fauniques:** Aucun

#### Éléments anthropiques:

Aucun

### Intervention archéologique

**Potentiel archéologique :** Moyen

**Nature de l'intervention :** Sondages

**Sites archéologiques connus :** Aucun

**Nouveaux sites répertoriés:** Aucun

#### Remarques et recommandations:

Zone complétée.

#### Croquis et photographies:

Aucun

**Enregistré par:** Stéphane Rioux

**Date:** 21 juin 2004

## Fiche de description de zone inventoriée

**Intervention:** Romaine 2004 (ROI-04)

**Projet:** Complexe Romaine

**Impact:** Réservoir (RO-1)

**Bassin:** Rivière Romaine

**Plan d'eau:** Rivière Romaine

**KM :** 61

**Rive :** Île

**Carte topo:** 12L/06

**Zone:** 1.03.06

**Photo aérienne:** Q-89828-149

**Superficie:** 3,3 Hectares

**Coord. UTM:** zone 20

**NAD 27:** 483398 e 5588382 n

**NAD 83:** 483461 e 5588598 n

**Coordonnées géographiques:** 50° 26' 57" N 63° 13' 59" W

**Relevé GPS :** 10306A-B-C

### Description

#### Emplacement géographique :

Partie sud d'une île bordée par deux rapides. L'île se situe en plein milieu de la rivière.

**Altitude:** 2,63 m ADPE (sondage 1 EcCt-03)

**Morpho-sédimentologie:** Terrasse fluvatile sur la pointe ouest. Sable fin.

#### Pédologie:

Podzol humo-ferrique marbré ayant subit l'influence des crues.

#### Végétation :

Bétulaie blanche à sapin et aulnaie sur la pointe ouest.

Pessière noire à cladine et sapin.

**Éléments fauniques:** Porc-épic, perdrix, castor.

#### Éléments anthropiques:

Sept arbres coupés à la hache en moyenne à 1,00 m du sol sur la pointe est.

Arbre ébranché.

### Intervention archéologique

**Potentiel archéologique :** Fort

**Nature de l'intervention :** Sondages sur les pointes et inspection visuelle du centre de la zone.

**Sites archéologiques connus :** Aucun

**Nouveaux sites répertoriés:** EcCt-03: concentration d'os blanchis.

#### Remarques et recommandations:

Seul les pointes est et ouest sont sondables. Le milieu de la zone est accidenté et rocailleux, il n'a été qu'inspecté visuellement.

Zone complétée.

#### Croquis et photographies:

Plan du site EcCt-03

ROI-04 SR-02: 5-7, 10-11.

**Enregistré par:** Stéphane Rioux

**Date:** 21 juin 2004

## Fiche de description de site préhistorique

État du site		Coordonnées UTM (NAD 27)			Romaine 2004		
Superficie globale:	1 m <sup>2</sup>	Zone	Est	Nord	Site	EcCt-03	
Nombre d'aire(s):	1	20U	483363	5588303	Aire	A	
Aménagements existants	Aucun	Coordonnées UTM (NAD 83)			Code temporaire	PJCO-01	
		Zone	Est	Nord	Carte	12L/06	
		20U	483425	5588519	Photo aérienne	Q-89828-149	
		Coordonnées géographiques			Projet	Complexe Romaine	
		Latitude Nord		Longitude Ouest	Zone	1.03.06	
		50° 26' 54"		63° 14' 00"			
Aménagements futurs	Réservoir (RO-1)	GPS	<input checked="" type="checkbox"/> oui <input type="checkbox"/> non	Relevé:	PJC-1A		
		Altitude au-dessus du niveau de la mer					
		+/- 65 mètre(s)					
Végétation	Sapinière clairsemée à bouleau blanc avec strate arbustive abondante.	Position par rapport au plan d'eau					<b>Emplacement géographique</b>
		Altitude min:	2,59 m	max:	2,63 m		Sur une île entre deux rapides de la rivière Romaine. Dans la partie sud de l'île. En face d'une baie tranquille. Endroit intéressant pour la pêche.
		Distance:	6,60 m	Azimut:	160 °		
			13,30 m		96 °		
Morpho-sédimentologie	Sable alluvial moyen à fin.	Remarques et recommandations					<b>Photographies</b>
		La localisation des témoins écofactuels a pu être affectée par la perturbation des horizons lors de l'excavation préliminaire à la pelle.					ROI-04 SR-02: 5-7, 11
Pédologie	Podzol humo-ferrique marbré ayant subi l'influence des crues.	Plusieurs sondages ont été effectués autour du sondage positif mais aucun autre n'a révélé de témoin.					
		Fouille de petite envergure recommandée.					

Enregistré par: Stéphane Rioux

Description de l'aire préhistorique de

EcCt-03

Aire A

Date: 21 juin 2004

### Méthode de prélèvement des témoins archéologiques

- **Récolte de surface**  
superficie couverte (mètres) ..... non
- **Sondages**  
superficie sondée (mètres)..... 300  
nombre de sondage(s) avec témoins ... 1  
nombre de sondage(s) sans témoins ... 12
- **Fouilles**  
superficie fouillée (mètres<sup>2</sup>)..... non  
nombre de puits avec témoins.....  
nombre de puits sans témoins.....

**Croquis:** Plan du site  
Profil des parois sud et est du sondage 1.

**Quadrillage:** Non

### Formes d'aménagement observées

Aucun

### Témoins archéologiques recueillis

Os 206 os blanchis dans le sondage 1.

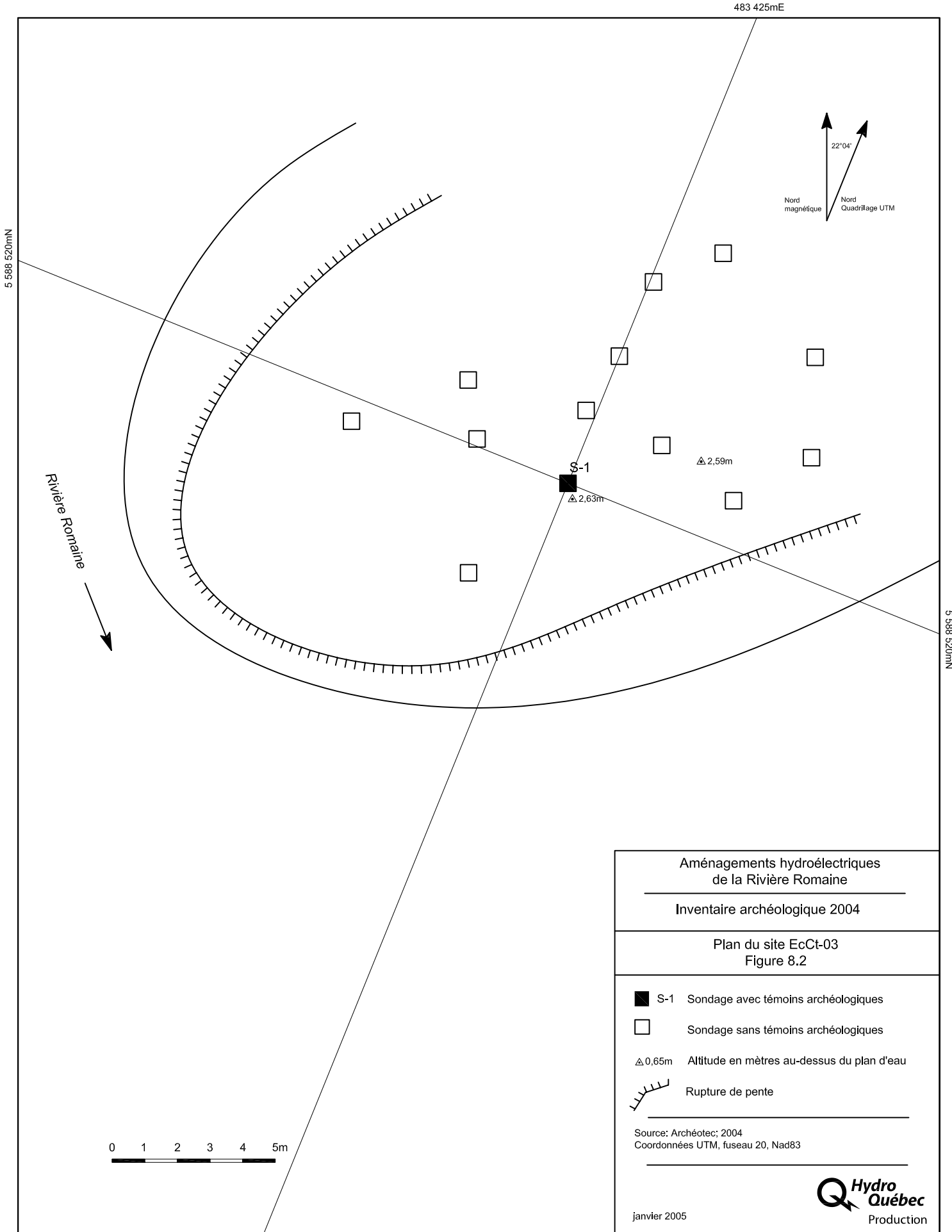
Outils Aucun

Éclats/  
Débris Aucun

Charbon Aucun

Autres Un échantillon de sol provenant du sondage 1 a été recueilli et tamisé au laboratoire.

Archéotec inc.



Aménagements hydroélectriques  
de la Rivière Romaine

---

Inventaire archéologique 2004

---


Plan du site EcCt-03  
Figure 8.2

- S-1 Sondage avec témoins archéologiques
- Sondage sans témoins archéologiques
- $\Delta$  0,65m Altitude en mètres au-dessus du plan d'eau
- Rupture de pente

---

Source: Archéotec; 2004  
Coordonnées UTM, fuseau 20, Nad83

---

  
 Production

janvier 2005

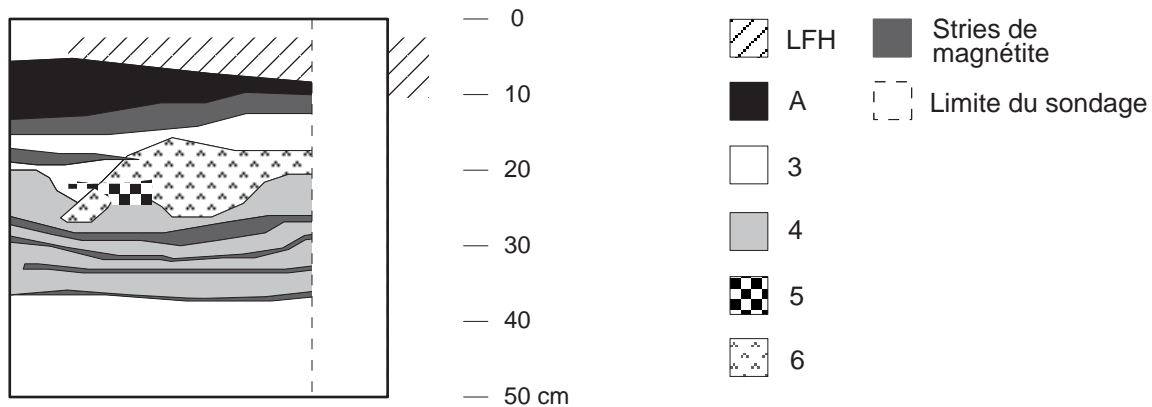
**Profil de sol**

Zone: 1.03.06

Site: EcCt-03

Puits/sondage: S-1

Paroi: Est



**Description pédologique:**

LFH: Litière végétale rougeâtre et noirâtre.

Ah: Sable fin noir, organique.

3: Sable moyen gris.

4: Sable moyen jaune-brun.

5: Sable fin gris jaunâtre.

6: Sable moyen brun-orangé.

Photographies:

Échantillons:

Dressé par: J-C Ouellet

Date: 21/06/04

Dessiné par: P. Hébert

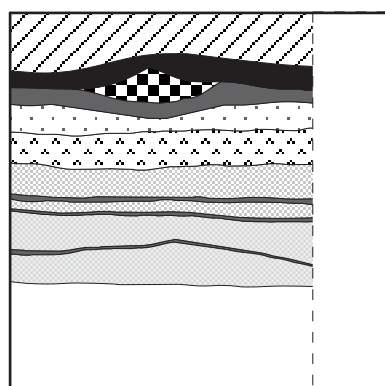
Profil de sol

Zone: 1.03.06

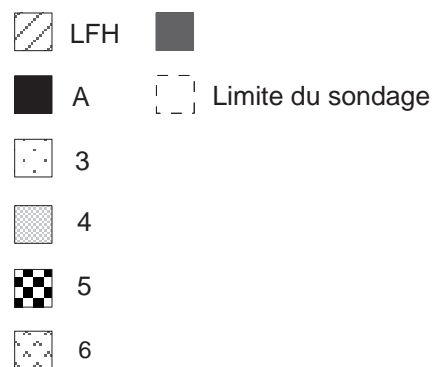
Site: EcCt-03

Puits/sondage: S-1

Paroi: Sud



— 0  
— 10  
— 20  
— 30  
— 40  
— 50 cm



#### Description pédologique:

LFH: Litière végétale rougeâtre et noirâtre.

Ah: Sable fin noir, organique.

3: Sable moyen gris.

4: Sable moyen jaune-brun.

5: Sable fin gris jaunâtre.

6: Sable moyen brun-orangé.

Photographies:

Échantillons:

Dressé par: J-C Ouellet

Date: 21/06/04

Dessiné par: P. Hébert

## Fiche de description de zone inventoriée

**Intervention:** Romaine 2004 (ROI-04)

**Projet:** Complexe Romaine

**Impact:** Réservoir (RO-1)

**Bassin:** Rivière Romaine

**Plan d'eau:** Rivière Romaine

**KM :** 62

**Rive :** Île

**Carte topo:** 12L/06

**Zone:** 1.03.07

**Photo aérienne:** Q-89819-94

**Superficie:** 1,7 Hectares

**Coord. UTM:** zone 20

**NAD 27:** 483846 e 5589150 n

**NAD 83:** 483909 e 5589366 n

**Coordonnées géographiques:** 50° 27' 22" N 63° 13' 36" W

**Relevé GPS :** 10307A

### Description

#### Emplacement géographique :

Sur la pointe nord d'une île entourée de rapides. La pointe est face à un bassin au nord-ouest où se jette un rapide provenant de la rivière en amont. L'endroit est un grand affleurement rocheux sub-horizontale en légère pente vers la rivière. Le courant de la Romaine se divise en deux pour contourner l'île de chaque côté. Potentiel élevé pour la pêche.

**Altitude:** Approximativement 1,00 m à 5,00 m ADPE; affleurement rocheux.

**Morpho-sédimentologie:** Roc, dépôts glaciaires. Sable moyen.

#### Pédologie:

Podzol humo-ferrique peu développé et régosol lithique. Strates diffuses.

#### Végétation :

Pessière à cladine. Épinettes clairsemées.

**Éléments fauniques:** Aucun

#### Éléments anthropiques:

Clou géodésique sur la pointe nord-ouest.

### Intervention archéologique

**Potentiel archéologique :** Bon

**Nature de l'intervention :** Sondages où il y a suffisamment de sol et inspection visuelle

**Sites archéologiques connus :** Aucun

**Nouveaux sites répertoriés:** H04CL-01; espace dégagé pour une tente rectangulaire.

#### Remarques et recommandations:

Zone complétée.

#### Croquis et photographies:

Plan du site H04CL-01  
ROI-04 SR-02: 8-9, 12.

**Enregistré par:** Stéphane Rioux

**Date:** 22 juin 2004

## Fiche de description de site archéologique

### Emplacement géographique

Partie nord d'une île dans la rivière Romaine faisant face à une cascade au nord-ouest. Le courant se sépare en deux en face du site pour contourner l'île. Endroit intéressant pour la pêche.

### Couvert végétal et type de sol

Pessière noire à cladine très clairsemée.

Régosol lithique.

### Unité(s) de description par période (nombre)

Récente(s) euro-canadienne(s)

Récente(s) amérindienne(s)  
(modernes et contemporaines)

Récente(s) indéterminée(s)

Historique(s)

Préhistorique(s)

Indéterminée(s)

Nombre total d'unité(s)








### Coordonnées UTM (NAD 27)

Zone	Est	Nord
20U	483822	5589152

### Coordonnées UTM (NAD 83)

Zone	Est	Nord
20U	483885	5589369

### Coordonnées géographiques

latitude	Nord	longitude	Ouest
50°	27' 22"	63°	13' 37"

### GPS

Position

oui  non

Altitude du plan d'eau +/- 80 mètre(s)  
(adnm)

### Aménagements futurs

Réservoir (RO-1)

Superficie globale

Nombre d'aire(s)

Enregistré par : Stéphane Rioux

Date : 22 juin 2004

## Romaine 2004

Site H04CL-01

Code temporaire HCL-01

Carte 12L/06

Photo aérienne Q-89819-94

Zone 1.03.07

Projet Complexe Romaine

### Photographies et croquis

ROI-04 SR-02: 8-9

Plan du site.

### Remarques générales et recommandations

Espace dégagé pour une tente rectangulaire.

## Fiche des unités de description

### Charpente de la structure

Aucune

### Sol de la structure

Litière (cladonie)

### Foyer

Dépression sphérique dans la cladonie. Elle a été brûlée jusqu'au sable organique. Pousses de kalmia dans le foyer.

### Bordure de la structure

Aucune

### Entrée

Aucune

### Dimensions (mètres)

Diamètre de 0,53.

### Activités et objets

Arbre coupé à la hache à 49 cm du sol, huit arbres ébranchés à, en moyenne, 1,30 m du sol, une bille de 3,65 m de long, une bille de 50 cm de long.

### Remarques

La tente a dû être montée pendant l'hiver car le sol est inégal et les arbres ébranchés laisse croire à la présence d'un couvert nival. Le foyer a dû être construit directement sur la neige à l'extérieur de la tente ou avant l'installation de cette dernière.

Site H04CL-01

Unité 01

Type Foyer circulaire

Saison Hiver

Âge (ans) 5-15

Occupants Amérindiens?

Distance du plan d'eau (m)	Azimut (°)
41,60	324
40,20	282

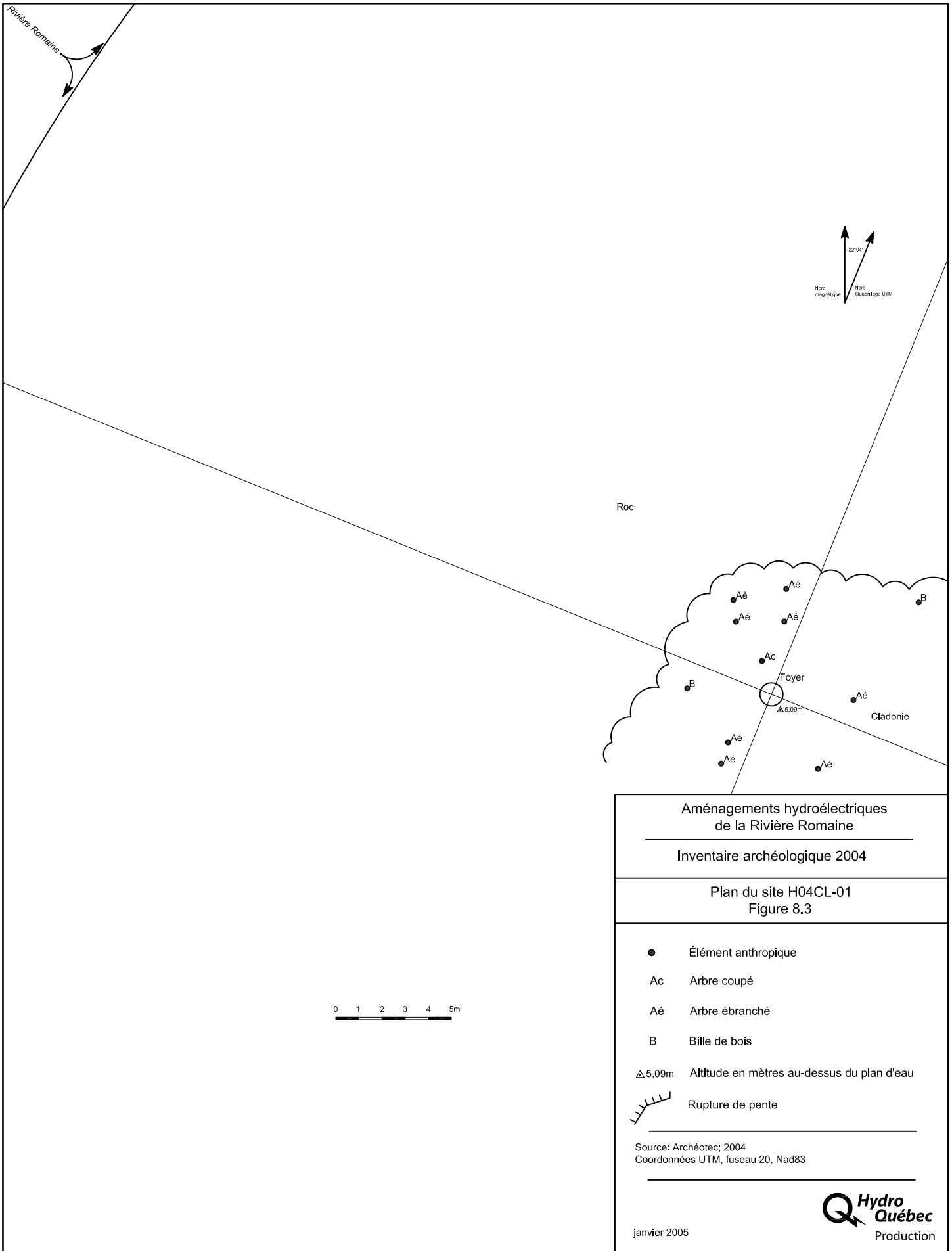
Distance au talus (m) Azimut (°)

Altitude au-dessus du plan d'eau  
5,09 m

### Localisation

Sur un affleurement rocheux recouvert de cladonie.






Aménagements hydroélectriques  
de la Rivière Romaine

Inventaire archéologique 2004

Plan du site H04CL-01  
Figure 8.3

- Élément anthropique
- Ac Arbre coupé
- Aé Arbre ébranché
- B Bille de bois
- △ 5,09m Altitude en mètres au-dessus du plan d'eau
-  Rupture de pente

Source: Archéotec; 2004  
Coordonnées UTM, fuseau 20, Nad83

janvier 2005



## Fiche de description de zone inventoriée

**Intervention:** Romaine 2004 (ROI-04)

**Projet:** Complexe Romaine

**Impact:** Réservoir (RO-1)

**Bassin:** Rivière Romaine

**Plan d'eau:** Rivière Romaine

**KM :** 63

**Rive :** Gauche

**Carte topo:** 12L/06

**Zone:** 1.03.08

**Photo aérienne:** Q-89819-94

**Superficie:** 0,9 Hectares

**Coord. UTM:** zone 20

**NAD 27:** 483333 e 5590426 n

**NAD 83:** 483396 e 5590642 n

**Coordonnées géographiques:** 50° 28' 03" N 63° 14' 02" W

**Relevé GPS :** 10308A; 10308B; 10308C

### Description

#### Emplacement géographique :

Au sud de l'embouchure d'une petite rivière.

**Altitude:** 3,50 m (cap rocheux) à 5,85 m ADPE (replat avec arbres coupés).

**Morpho-sédimentologie:** Affleurement rocheux, terrasse fluvio-glaciaire

#### Pédologie:

Régosol lithique, podzol humo-ferrique peu développé (Ae 2 cm).

#### Végétation :

Pessière à sphaigne assez dense, sapin, lédon, kalmia.

**Éléments fauniques:** Castor, orignal.

#### Éléments anthropiques:

Douze arbres coupés ou ébranchés à la scie mécanique sur la terrasse, à la jonction des deux rivières.  
Caisse de lait en plastique sur le bord de la rivière avec un morceau de tissu blanc.

### Intervention archéologique

**Potentiel archéologique :** Moyen

**Nature de l'intervention :** Sondages et inspection visuelle

**Sites archéologiques connus :** Aucun

**Nouveaux sites répertoriés:** Aucun

#### Remarques et recommandations:

Bon endroit pour accoster et abriter un canot.

Zone complétée.

#### Croquis et photographies:

Carnet P Brisebois 2 p.3

**Enregistré par:** Catherine Losier

**Date:** 06 juillet 2004

## Fiche de description de zone inventoriée

**Intervention:** Romaine 2004 (ROI-04)

**Projet:** Complexe Romaine

**Impact:** Réservoir (RO-1)

**Bassin:** Rivière Romaine

**Plan d'eau:** Rivière Romaine

**KM :** 63

**Rive :** Gauche

**Carte topo:** 12L/06

**Zone:** 1.03.09

**Photo aérienne:** Q-89819-94

**Superficie:** 1,8 Hectares

**Coord. UTM: zone 20** **NAD 27:** 483247 e 5590504 n

**NAD 83:** 483310 e 5590721 n

**Coordonnées géographiques:** 50° 28' 06" N 63° 14' 07" W

**Relevé GPS :** 10309A; 10309B; 10309C

### Description

#### Emplacement géographique :

Au nord de l'embouchure d'un ruisseau. Comprend une pointe.

**Altitude:** Approximativement 3,00 m ADPE; terrasse.

**Morpho-sédimentologie:** Terrasse fluviale: sable fin.

#### Pédologie:

Podzol ferro-humique bien développé: Ae 5 cm, Bhf 7 cm.

#### Végétation :

Pessière à cladine à l'intérieur.

Tremblaie, bétulaie et sapinière accompagnées d'herbacée sur la pointe. Forêt très clairsemée.

**Éléments fauniques:** Ours, castor, orignal, lièvre, huart, canard.

#### Éléments anthropiques:

Canot, bille de support pour rangement, planche de 2X4. Ces éléments sont liés à la présence du chalet sur la pointe de la zone 1.03.10 à l'ouest. Ce chalet est encore occupé.

### Intervention archéologique

**Potentiel archéologique :** Bon

**Nature de l'intervention :** Sondages

**Sites archéologiques connus :** Aucun

**Nouveaux sites répertoriés:** Aucun

#### Remarques et recommandations:

Zone complétée.

#### Croquis et photographies:

ROI-04 SR-02:13.

**Enregistré par:** Stéphane Rioux

**Date:** 23 juin 2004

## Fiche de description de zone inventoriée

**Intervention:** Romaine 2004 (ROI-04)

**Projet:** Complexe Romaine

**Impact:** Fluctuations (RO-1)

**Bassin:** Rivière Romaine

**Plan d'eau:** Rivière Romaine

**KM :** 64

**Rive :** Gauche

**Carte topo:** 12L/06

**Zone:** 1.03.10

**Photo aérienne:** Q-89819-94

**Superficie:** 2,9 Hectares

**Coord. UTM:** zone 20

**NAD 27:** 482652 e 5590587 n

**NAD 83:** 482715 e 5590803 n

**Coordonnées géographiques:** 50° 28' 08" N 63° 14' 37" W

**Relevé GPS :** 10310A-B-C

### Description

#### Emplacement géographique :

Pointe qui forme un goulot d'étranglement de la rivière, et les rives adjacentes.

**Altitude:** Approximativement 2,50 m ADPE (chalet) à 7,00 m ADPE (terrasse fluvio-glaciaire).

**Morpho-sédimentologie:** Terrasse fluvio-glaciaire avec talus actif; dépôts fluviatiles sur la pointe; sable très fin.

#### Pédologie:

Alluvions en cours de podzolisation sur la pointe. On perçoit une mince couche de Ae.

#### Végétation :

Pessière noire à cladine sur la terrasse.

Bétulaie blanche à tremble sur la pointe.

**Éléments fauniques:** Castor, orignal.

#### Éléments anthropiques:

Chalet encore occupé avec bail du ministère des ressources naturelles et perches accrochées dans les arbres pour l'entreposage et le dépeçage des orignaux.

Clou géodésique.

### Intervention archéologique

**Potentiel archéologique :** Bon

**Nature de l'intervention :** Sondages

**Sites archéologiques connus :** Aucun

**Nouveaux sites répertoriés:** Aucun

#### Remarques et recommandations:

Zone complétée.

#### Croquis et photographies:

Aucun

**Enregistré par:** Stéphane Rioux

**Date:** 23 juin 2004

## Fiche de description de zone inventoriée

**Intervention:** Romaine 2004 (ROI-04)

**Projet:** Complexe Romaine

**Impact:** Fluctuations (RO-1)

**Bassin:** Rivière Romaine

**Plan d'eau:** Rivière Romaine

**KM :** 67

**Rive :** Île

**Carte topo:** 12L/11

**Zone:** 1.03.11

**Photo** Q-89819-44  
**aérienne:**

**Superficie:** 2,2 Hectares

**Coord. UTM:** zone 20 **NAD 27:** 482266 e 5594343 n

**NAD 83:** 482328 e 5594559 n

**Coordonnées géographiques:** 50° 30' 10" N 63° 14' 57" W

**Relevé GPS :** 10311A; 10311B; 10311C

### Description

#### Emplacement géographique :

Sur une île longue et étroite en plein milieu de la rivière. L'île est orientée nord/sud sur le sens de la longueur. La zone couvre toute l'île.

**Altitude:** 3,50 m (nord) à 6,06 m ADPE (H04JCO-01).

**Morpho-sédimentologie:** Dépôts fluviaux. Sable fin. Talus actif dans la partie sud de l'île.

#### Pédologie:

Sol alluvial entrecoupé d'humus fossiles dans la partie nord. Podzol humo-ferrique dans la partie centrale et sud (Ae 3 cm).

#### Végétation :

Bétulaie blanche à sapin avec érable à épis. Strate arbustive abondante.

**Éléments fauniques:** Orignal, castor.

#### Éléments anthropiques:

Aucun à part pour les éléments liés au site HJCO-01.

### Intervention archéologique

**Potentiel archéologique :** Bon

**Nature de l'intervention :** Sondages

**Sites archéologiques connus :** Aucun

**Nouveaux sites répertoriés:** H04JCO-01: aire dégagée pour aménager un abris ou un affût et arbres coupés à la scie mécanique.

#### Remarques et recommandations:

Zone complétée.

#### Croquis et photographies:

Carnet P Brisebois 2 p.7.  
ROI-04 SR-02:28.

**Enregistré par:** Catherine Losier

**Date:** 06 juillet 2004

## Fiche de description de site archéologique

### Emplacement géographique

Sur la pointe sud d'une île en plein milieu de la rivière Romaine.

### Couvert végétal et type de sol

Sapinière à bouleau blanc.

Strates de sable fin alluvial.

### Unité(s) de description par période (nombre)

Récente(s) euro-canadienne(s)	1
Récente(s) amérindienne(s) (modernes et contemporaines)	
Récente(s) indéterminée(s)	
Historique(s)	
Préhistorique(s)	
Indéterminée(s)	
<b>Nombre total d'unité(s)</b>	<b>1</b>

### Coordonnées UTM (NAD 27)

Zone	Est	Nord
20U	482176	5594186

### Coordonnées UTM (NAD 83)

Zone	Est	Nord
20U	482238	5594402

### Coordonnées géographiques

latitude	Nord	longitude	Ouest
	50° 30' 05"		63° 15' 02"

### GPS Position

oui  non

**Altitude du plan d'eau (admm)** +/- 80 mètre(s)

### Aménagements futurs

Fluctuations du niveau de la rivière.

**Superficie globale**

**Nombre d'aire(s)**

**Enregistré par :** Catherine Losier/Stéphane Rioux

**Date :** 07 juillet 2004

## Romaine 2004

**Site** H04JCO-01

**Code temporaire** HJCO-01

**Carte** 12L/11

**Photo aérienne** Q-89819-44

**Zone** 1.03.11

**Projet** Complexe Romaine

### Photographies et croquis

ROI-04 SR-02: 28

Plan du site.

### Remarques générales et recommandations

Espace dégagé ayant pu abriter un abri de fortune ou un affût pour la chasse.

## Fiche des unités de description

### Charpente de la structure

Indéterminée mais il y a une broche avec un clou dans un sapin à 1,60 m du sol et une broche dans un bouleau à 1,80 m du sol. Ces éléments ont pu servir à soutenir une structure.

### Bordure de la structure

Aucun

### Entrée

Aucun

### Activités et objets

Seau de bonbons en plastique, bouteille de 2L de jus en plastique, canette de bière Wildcat en aluminium, arbres ébranchés et coupés.

### Remarques

Aucune

### Sol de la structure

Litière.

### Foyer

Aucun

### Dimensions (mètres)

L'espace dégagé a approximativement 5,00 m de diamètre.

**Site** H04JCO-01

**Unité** 01

**Type** Espace dégagé pour une structure indéterminée.

**Saison** Sans neige.

**Âge (ans)** Moins de 20 ans.

**Occupants** Euro-canadiens

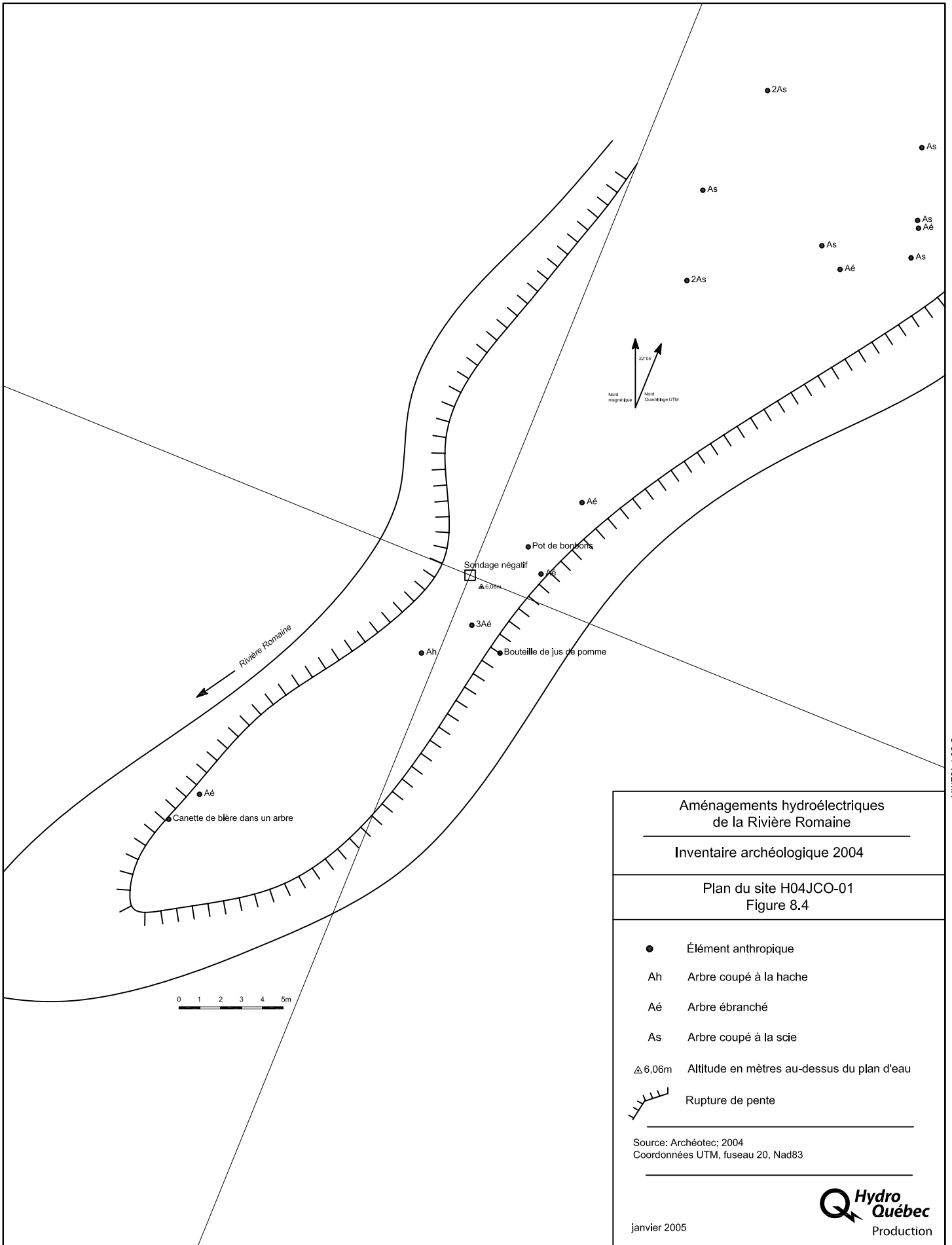
**Distance du plan d'eau (m)** 30,80 **Azimut (°)** 231

**Distance au talus (m)** 1,60 316  
15,60 231  
2,80 117

**Altitude au-dessus du plan d'eau** 6,06 m

### Localisation

À la pointe sud de l'île.



**Aménagements hydroélectriques  
de la Rivière Romaine**

---

**Inventaire archéologique 2004**

---

**Plan du site H04JCO-01  
Figure 8.4**

- Élément anthropique
- Ah Arbre coupé à la hache
- Aé Arbre ébranché
- As Arbre coupé à la scie
- △ 6,06m Altitude en mètres au-dessus du plan d'eau
- Rupture de pente

---

Source: Archéotec; 2004  
Coordonnées UTM, fuseau 20, Nad83

---

**Hydro Québec**  
 Production

janvier 2005

## Fiche de description de zone inventoriée

**Intervention:** Romaine 2004 (ROI-04)

**Projet:** Complexe Romaine

**Impact:** Fluctuations (RO-1)

**Bassin:** Rivière Romaine

**Plan d'eau:** Rivière Romaine

**KM :** 72

**Rive :** Île

**Carte topo:** 12L/11

**Zone:** 1.03.12

**Photo aérienne:** Q-89822-174

**Superficie:** 1,4 Hectares

**Coord. UTM:** zone 20

**NAD 27:** 484528 e 5598816 n

**NAD 83:** 484590 e 5599032 n

**Coordonnées géographiques:** 50° 32' 35" N 63° 13' 03" W

**Relevé GPS :** 10312A-B-C-D-E-F-G

### Description

#### Emplacement géographique :

Zone située sur une île près de la rive droite. La zone couvre la totalité de l'île.

**Altitude:** Approximativement 3,00 m (nord) à 5,00 m ADPE (sud).

**Morpho-sédimentologie:** Dépôts fluviaux: sable fin.

#### Pédologie:

Sol alluvial: strates successives de sable beige.

#### Végétation :

Bétulaie blanche à cornouiller. Étage arbustif abondant.

**Éléments fauniques:** Orignal, castor, ours.

#### Éléments anthropiques:

Clou géodésique sur la pointe nord-est.

Mirador dans la partie nord-est.

Support à canot près de la pointe sud.

Arbres coupés à la scie mécanique et à la hache.

### Intervention archéologique

**Potentiel archéologique :** Bon

**Nature de l'intervention :** Sondages

**Sites archéologiques connus :** Aucun

**Nouveaux sites répertoriés:** H04JCO-02: boucle de sangle en métal dans un sondage.

#### Remarques et recommandations:

Les éléments anthropiques, à part pour la borne géodésique, sont probablement liés à la présence d'un petit chalet sur la rive est de la rivière.

Zone complétée.

#### Croquis et photographies:

Croquis du support à canot: carnet SR-1 p. 59-60. Plan du site H04JCO-02. ROI-04 SR-02:29-31.

**Enregistré par:** Stéphane Rioux

**Date:** 08 juillet 2004



## Fiche de description de site archéologique

### Emplacement géographique

Île près de la rive droite de la rivière Romaine. Le site couvre la pointe sud de l'île.

### Coordonnées UTM (NAD 27)

Zone	Est	Nord
20U	484430	5598739

### Coordonnées UTM (NAD 83)

Zone	Est	Nord
20U	484493	5598955

### Coordonnées géographiques

latitude	Nord	longitude	Ouest
50°	32' 32"	63°	13' 08"

### GPS

Position

oui  non

### Couvert végétal et type de sol

Bétulaie blanche avec arbuste et herbacées.

### Unité(s) de description par période (nombre)

Récente(s) euro-canadienne(s)

Récente(s) amérindienne(s)  
(modernes et contemporaines)

Récente(s) indéterminée(s)

Historique(s)

Préhistorique(s)

Indéterminée(s)

Nombre total d'unité(s)

Altitude du plan d'eau +/- 80 mètre(s)  
(adnmm)

### Aménagements futurs

Fluctuations du niveau de la rivière.

Superficie globale

Nombre d'aire(s)

Enregistré par : Stéphane Rioux

Date : 08 juillet 2004

## Romaine 2004

Site H04JCO-02

Code temporaire HJCO-02

Carte 12L/11

Photo aérienne Q-89822-174

Zone 1.03.12

Projet Complexe Romaine

### Photographies et croquis

ROI-04 SR-02: 30-31

Plan du site.

### Remarques générales et recommandations

Boucle de sangle en métal dans le sondage 1 et concrétions ferrugineuses dans le sondage 2.

## Fiche des unités de description

### Charpente de la structure

Aucune

### Sol de la structure

Aucun

### Bordure de la structure

Aucune

### Foyer

Aucun

### Entrée

Aucune

### Dimensions (mètres)

Ne s'applique pas.

### Activités et objets

Boucle de sangle en métal dans le sondage 1, à 21 cm de profondeur dans un horizon de sable jaune gris.

Concrétions ferrugineuses dans le sondage 2, à 12 cm de profondeur dans un horizon de sable beige. Elles n'ont pas été recueillies.

### Remarques

L'objet n'est peut-être pas en place mais a pu être amené par les glaces, une crue ou un animal fouisseur (présence de terriers aux alentours).

Site H04JCO-02

Unité 01

Type Deux sondages positifs.

Saison Indéterminée

Âge (ans) + de 40?

Occupants Indéterminés

Distance du plan d'eau (m) Azimut (°)  
12,58 218

13,26 279

16,45 124

Distance au talus (m) Azimut (°)  
1,07 218

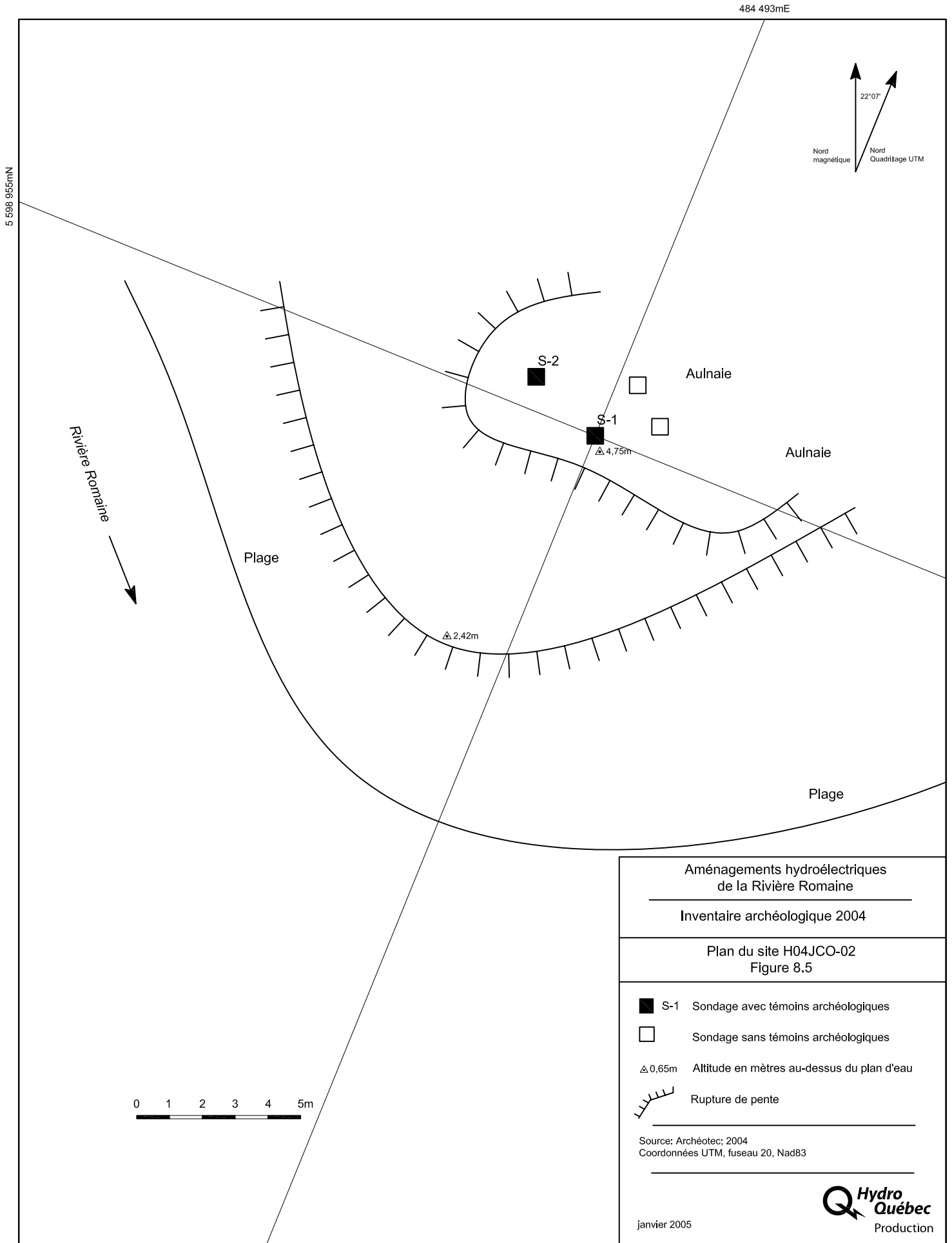
4,45 315

3,92 279

Altitude au-dessus du plan d'eau  
4,75 m

### Localisation

Sur le deuxième replat à partir de la rive. Le talus est plus ou moins actif.



Aménagements hydroélectriques  
de la Rivière Romaine

---

Inventaire archéologique 2004

---

Plan du site H04JCO-02  
Figure 8.5


---

- S-1 Sondage avec témoins archéologiques
- Sondage sans témoins archéologiques
- $\Delta$  0,65m Altitude en mètres au-dessus du plan d'eau
- Rupture de pente

---

Source: Archéotec; 2004  
Coordonnées UTM, fuseau 20, Nad83

---

  
 Production

janvier 2005

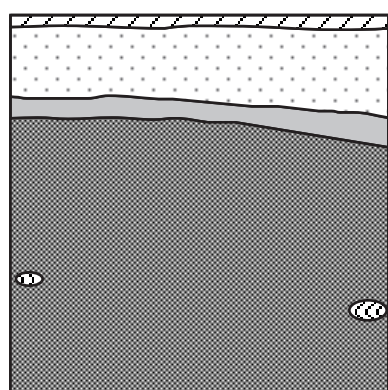
**Profil de sol**

Zone: 1.03.12

Site: H04JCO-02

Puits/sondage: S-1

Paroi: Est



— 0  
— 10  
— 20  
— 30  
— 40  
— 50 cm

LFH  
2  
3  
4  
Racine

**Description pédologique:**

LFH: Litière végétale.

2: Sable fin grisâtre.

3: Sable fin jaunâtre.

4: Sable fin jaune-gris.

**Localisation des témoins archéologiques:**

- 21 cm de profondeur;
- 3 cm de la paroi nord;
- 12 cm de la paroi ouest.

Photographies: SR-02:30

Échantillons:

Dressé par: J-C Ouellet

Date: 08/07/04

Dessiné par: P. Hébert

## Fiche de description de zone inventoriée

**Intervention:** Romaine 2004 (ROI-04)

**Projet:** Complexe Romaine

**Impact:** Fluctuations (RO-1)

**Bassin:** Rivière Romaine

**Plan d'eau:** Rivière Romaine

**KM :** 76

**Rive :** Gauche

**Carte topo:** 12L/11

**Zone:** 1.03.13

**Photo aérienne:** Q-89844-47

**Superficie:** 2,9 Hectares

**Coord. UTM:** zone 20

**NAD 27:** 486401 e 5601810 n

**NAD 83:** 486464 e 5602027 n

**Coordonnées géographiques:** 50° 34' 12" N 63° 11' 28" W

**Relevé GPS :** 10313AA-BB-CC

### Description

#### Emplacement géographique :

La zone est au bas d'une colline escarpée. Au pied de cette dernière, il y a une zone de venti. La zone est bordée au sud par l'embouchure d'un ruisseau.

**Altitude:** Entre 4,00 m et 5,00 m ADPE; terrasse.

**Morpho-sédimentologie:** Terrasse fluvio-glaciaire

#### Pédologie:

Double podzol humo-ferrique; deux horizons Ae de 3 cm.

#### Végétation :

Bétulaie blanche à épinette noire ou à sapin. Strates arbustives abondantes avec érable à épis et aulne.

**Éléments fauniques:** Ours, castor, orignal.

#### Éléments anthropiques:

Aucun sauf ceux liés au site H04SR-01

### Intervention archéologique

**Potentiel archéologique :** Bon

**Nature de l'intervention :** Sondages

**Sites archéologiques connus :** Aucun

**Nouveaux sites répertoriés:** H04SR-01: petit campement contemporain.

#### Remarques et recommandations:

Zone complétée.

#### Croquis et photographies:

Plan du site H04SR-01  
ROI-04 SR-02:32-33.

**Enregistré par:** Stéphane Rioux

**Date:** 09 juillet 2004

## Fiche de description de site archéologique

### Emplacement géographique

Rive gauche de la rivière Romaine, au pied d'une colline. Le site est bordé au nord comme au sud par l'embouchures de ruisseaux.

### Couvert végétal et type de sol

Bétulaie à épinette (noire et blanche).

Podzol humo-ferrique.

### Unité(s) de description par période (nombre)

Récente(s) euro-canadienne(s)	
Récente(s) amérindienne(s) (modernes et contemporaines)	
Récente(s) indéterminée(s)	4
Historique(s)	
Préhistorique(s)	
Indéterminée(s)	
<b>Nombre total d'unité(s)</b>	<b>4</b>

### Coordonnées UTM (NAD 27)

Zone	Est	Nord
20U	486372	5601744

### Coordonnées UTM (NAD 83)

Zone	Est	Nord
20U	486435	5601960

### Coordonnées géographiques

latitude	Nord	longitude	Ouest
50° 34' 10"		63° 11' 30"	

### GPS

Position

oui  non

**Altitude du plan d'eau (adnm)** +/- 85 mètre(s)

### Aménagements futurs

Fluctuations du niveau de la rivière.

**Superficie globale**

**Nombre d'aire(s)**

**Enregistré par :** Stéphane Rioux

**Date :** 09 juillet 2004

## Romaine 2004

**Site** H04SR-01

**Code temporaire** HSR-01

**Carte** 12L/11

**Photo aérienne** Q-89844-47

**Zone** 1.03.13

**Projet** Complexe Romaine

### Photographies et croquis

ROI-04 SR-02: 32-33

Plan du site

### Remarques générales et recommandations

Petit campement contemporain.

## Fiche des unités de description

### Charpente de la structure

Aucune

### Sol de la structure

Litière

### Bordure de la structure

Aucune

### Entrée

Aucune

### Dimensions (mètres)

28 cm de large par 53 cm de long par 23 cm de haut.

### Activités et objets

Épinette ébranchée sur deux mètres, quatre boudeaux plaqués (un à la hache, trois au couteau), arbre au sol coupé à la scie mécanique.

### Remarques

Ce modèle de poêle est lourd et encombrant. Il ne doit pas être aussi aisément transportable qu'un poêle en tôle.

**Site** H04SR-01

**Unité** 01

**Type** Poêle

**Saison** Automne-hiver-printemps

**Âge (ans)** 20 à 30

**Occupants** Trappeur

**Distance du plan d'eau (m)** 37,00  
**Azimut (°)** 252

**Distance au talus (m)** 3,70 12,80  
**Azimut (°)** 252 348

**Altitude au-dessus du plan d'eau** 4,65 m

### Localisation

Sur un replat entre deux ruisseaux. Près du talus de la rivière Romaine.

## Fiche des unités de description

<b>Charpente de la structure</b> Aucune	<b>Sol de la structure</b> Litière	<b>Site</b> H04SR-01
		<b>Unité</b> 02
		<b>Type</b> Dépotoir
	<b>Foyer</b> Aucun	<b>Saison</b> Automne-hiver-printemps
<b>Bordure de la structure</b> Aucune		<b>Âge (ans)</b> 20-30
		<b>Occupants</b> Trappeur euro-canadien
<b>Entrée</b> Aucune	<b>Dimensions (mètres)</b> 2,65 de long par 1,00 de large	<b>Distance du plan d'eau (m) Azimut (°)</b>
<b>Activités et objets</b> Bouteille de gin de 66 onces, quatre boîtes de conserve, un sac à poubelle.		<b>Distance au talus (m) Azimut (°)</b>
		<b>Altitude au-dessus du plan d'eau</b> 4,65 m
<b>Remarques</b> Aucune		<b>Localisation</b> 4,50 mètres au sud du poêle.

## Fiche des unités de description

<b>Charpente de la structure</b> Aucune	<b>Sol de la structure</b> Litière	<b>Site</b> H04SR-01
		<b>Unité</b> 03
		<b>Type</b> Aire d'activité et espace dégagé pour une tente(?)
	<b>Foyer</b> Aucun	<b>Saison</b> Automne-hiver-printemps
<b>Bordure de la structure</b> Aucune		<b>Âge (ans)</b> 20-30
		<b>Occupants</b> Trappeur euro-canadien
<b>Entrée</b> Aucune	<b>Dimensions (mètres)</b> Espace d'approximativement 30 m2.	<b>Distance du plan d'eau (m) Azimut (°)</b>
<b>Activités et objets</b> Arbre couché avec une encoche de 32 cm de large pour fixer un piège à martre, deux cordes enroulées dans des arbres, arbres plaqués, boîte de conserve de jus Rougemont de 1,36L, deux tuyaux de poêle en tôle.		<b>Distance au talus (m) Azimut (°)</b>
		<b>Altitude au-dessus du plan d'eau</b> 4,65 m
<b>Remarques</b> Endroit présumé où une tente a pu être installée.		<b>Localisation</b> 4,20 m à l'est du bois de chauffage (unité 04)

## Fiche des unités de description

<b>Charpente de la structure</b> Aucune	<b>Sol de la structure</b> Litière	<b>Site</b> H04SR-01	
		<b>Unité</b> 04	
		<b>Type</b> Corde de bois de chauffage.	
	<b>Foyer</b> Aucun	<b>Saison</b> Automne-hiver-printemps	
<b>Bordure de la structure</b> Aucune		<b>Âge (ans)</b> 20-30	
		<b>Occupants</b> Trappeur euro-canadien	
<b>Entrée</b> Aucune	<b>Dimensions (mètres)</b> 2,20 de long par 0,75 de large.	<b>Distance du plan d'eau (m) Azimut (°)</b>	
<b>Activités et objets</b> Huit billes de bouleaux d'environ 1,30 m de long.		<b>Distance au talus (m)</b>	
<b>Remarques</b> Aucune		<b>Altitude au-dessus du plan d'eau (m)</b> 4,65	
		<b>Localisation</b> 7,20 mètres au sud-est du poêle.	

486 435mE

Ruisseau

● Ap

● Ap

● Ap

● Ap

● Ap

● Ap

● Ap

● Ap

● 3Ap

● As ● Aé

● Poêle  
▲ 4,65m

● Ap

● Dépotoir

● Bois de chauffage

● Aé

● 2 billes de bois au sol

● Boîte de jus

● Aé

● Arbre avec corde

● Arbre avec encoche pour piège

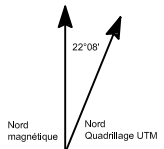
● As ● As

● As ● 2Aé

● Aé

● Venti →

0 1 2 3 4 5m



Aménagements hydroélectriques  
de la Rivière Romaine

---

Inventaire archéologique 2004

Plan du site H04SR-01  
Figure 8.6

- Élément anthropique
- Ap Arbre plaqué
- Aé Arbre ébranché
- As Arbre coupé à la scie
- ▲ 0,65m Altitude en mètres au-dessus du plan d'eau
- Rupture de pente

Source: Archéotec; 2004  
Coordonnées UTM, fuseau 20, Nad83

N 601 960mN

486 435mE



## Fiche de description de zone inventoriée

**Intervention:** Romaine 2004 (ROI-04)

**Projet:** Complexe Romaine

**Impact:** Fluctuations (RO-1)

**Bassin:** Rivière Romaine

**Plan d'eau:** Rivière Romaine

**KM :** 77

**Rive :** Gauche

**Carte topo:** 12L/11

**Zone:** 1.03.14

**Photo aérienne:** Q-89836-8

**Superficie:** 3,7 Hectares

**Coord. UTM:** zone 20

**NAD 27:** 486963 e 5603067 n

**NAD 83:** 487026 e 5603284 n

**Coordonnées géographiques:** 50° 34' 53" N 63° 10' 00" W

**Relevé GPS :** 10314A-B

### Description

#### Emplacement géographique :

Sur une portion rectiligne de rive. Comprend l'embouchure d'un ruisseau encaissé en plein milieu de la zone. Terrasse fluvio-glaciaire qui s'élève progressivement vers une deuxième terrasse.

**Altitude:** Approximativement 5, 00 m (1ère terrasse) à 7, 00 m ADPE (2e terrasse).

**Morpho-sédimentologie:** Terrasses fluvio-glaciaires. Talus actif par endroit.

#### Pédologie:

Podzol ferro-humique mal drainé sur la première terrasse. Sol compact. Ae 5 cm.  
Régosol lithique sur la deuxième terrasse. Pierres à moins de 20 cm.

#### Végétation :

Sapinière à épinette noire. Forêt dense.

**Éléments fauniques:** Ours, lièvre.

#### Éléments anthropiques:

Aucun

### Intervention archéologique

**Potentiel archéologique :** Faible

**Nature de l'intervention :** Sondages

**Sites archéologiques connus :** Aucun

**Nouveaux sites répertoriés:** Aucun

#### Remarques et recommandations:

Zone complétée.

#### Croquis et photographies:

Aucun

**Enregistré par:** Stéphane Rioux

**Date:** 09 juillet 2004

## Fiche de description de zone inventoriée

**Intervention:** Romaine 2004 (ROI-04)

**Projet:** Complexe Romaine

**Impact:** Fluctuations (RO-1)

**Bassin:** Rivière Romaine

**Plan d'eau:** Rivière Romaine

**KM :** 80

**Rive :** Gauche

**Carte topo:** 12L/11

**Zone:** 1.03.16

**Photo aérienne:** Q-89835-257

**Superficie:** 6,8 Hectares

**Coord. UTM:** zone 20

**NAD 27:** 487572 e 5605777 n

**NAD 83:** 487635 e 5605994 n

**Coordonnées géographiques:** 50° 36' 20" N 63° 10' 29" W

**Relevé GPS :** 10316A-B

### Description

#### Emplacement géographique :

La zone se situe entre un coude de la rivière Romaine et l'embouchure d'un ruisseau. La terrasse atteint une dizaine de mètres au sud près du ruisseau.

**Altitude:** Approximativement entre 6,00 m et 10,00 m ADPE; deux terrasses

**Morpho-sédimentologie:** Terrasses fluvio-glaciaires

#### Pédologie:

Podzol humo-ferrique. Ae 4 cm.

#### Végétation :

Pessière noire à sapin. Les arbres sont presque tous de la même hauteur et du même diamètre; repousse après un bouleversement (incendie ou vent).

**Éléments fauniques:** Orignal, porc-épic.

#### Éléments anthropiques:

Aucun

### Intervention archéologique

**Potentiel archéologique :** Moyen

**Nature de l'intervention :** Sondages

**Sites archéologiques connus :** Aucun

**Nouveaux sites répertoriés:** Aucun

#### Remarques et recommandations:

Zone complétée.

#### Croquis et photographies:

Aucun

**Enregistré par:** Stéphane Rioux

**Date:** 09 juillet 2004

## Fiche de description de zone inventoriée

**Intervention:** Romaine 2004 (ROI-04)

**Projet:** Complexe Romaine

**Impact:** Fluctuations (RO-1)

**Bassin:** Rivière Romaine

**Plan d'eau:** Rivière Romaine

**KM :** 83

**Rive :** Droite

**Carte topo:** 12L/11

**Zone:** 1.03.18

**Photo aérienne:** Q89826-89

**Superficie:** 2,4 Hectares

**Coord. UTM:** zone 20 **NAD 27:** 486963 e 5607926 n

**NAD 83:** 487026 e 5608142 n

**Coordonnées géographiques:** 50° 37' 30" N 63° 11' 00" W

**Relevé GPS :** 10318A-B-C-E-F-G

### Description

#### Emplacement géographique :

Partie sud du Bassin des Murailles entre deux pointes, dans une baie terminée par une plage. Il y a un replat derrière la plage et une terrasse plus élevée. La terrasse descend progressivement vers l'ouest.

**Altitude:** Approximativement entre 2,50 m et plus que 10,00 m ADPE pour la terrasse la plus élevée.

**Morpho-sédimentologie:** Terrasse fluvio-glaciaire, dépôts fluviaux et éoliens au niveau de la plage.

#### Pédologie:

Podzol ferro-humique bien développé sur la terrasse élevée. Ae 7 cm.  
Sol alluvial derrière la plage avec sable éolien très fin dans le LFH.

#### Végétation :

Pessière noire à bouleau blanc.

**Éléments fauniques:** Orignal

#### Éléments anthropiques:

Canettes de Pepsi-Cola des années 1990.  
Clou géodésique.

### Intervention archéologique

**Potentiel archéologique :** Bon

**Nature de l'intervention :** Sondages

**Sites archéologiques connus :** H03DC-01; H03DT-01

**Nouveaux sites répertoriés:** Aucun

#### Remarques et recommandations:

La zone avait été commencée en 2003 mais n'avait pas été inventoriée en entier ce qui fut fait cette année. Les sites déjà présents ont été enregistrés en 2003. Il s'agit d'un affût pour la chasse pour H03DC-01 et de quelques canettes et bouteilles de bières pour H03DT-01. Les deux sites ont été occupés par des chasseurs euro-canadiens.

#### Croquis et photographies:

Aucun

**Enregistré par:** Stéphane Rioux

**Date:** 23 juin 2004

## Fiche de description de zone inventoriée

**Intervention:** Romaine 2004 (ROI-04)

**Projet:** Complexe Romaine

**Impact:** Fluctuations (RO-1)

**Bassin:** Rivière Romaine

**Plan d'eau:** Rivière Romaine

**KM :** 74

**Rive :** Gauche

**Carte topo:** 12L/11

**Zone:** 1.03.25

**Photo aérienne:** Q-89822-174

**Superficie:** 0,6 Hectares

**Coord. UTM:** zone 20 **NAD 27:** 485342 e 5600184 n

**NAD 83:** 485405 e 5600401 n

**Coordonnées géographiques:** 50° 33' 19" N 63° 12' 21" W

**Relevé GPS :** 10313A-B-C

### Description

#### Emplacement géographique :

Au pied d'une colline escarpée. Se termine au sud par l'embouchure d'un ruisseau en aval d'une chute. Le replat fait approximativement 50 mètres de large.

**Altitude:** Approximativement 7,00 m ADPE; replat.

**Morpho-sédimentologie:** Terrasse fluvio-glaciaire, talus actif du côté du ruisseau.

#### Pédologie:

Podzol humo-ferrique bien développé; Ae 6 cm.

#### Végétation :

Bétulaie blanche avec épinette blanche et peuplier faux-tremble.

**Éléments fauniques:** Castor, orignal, perdrix.

#### Éléments anthropiques:

Branches et petits arbres coupés à la scie mécanique à 30 cm du sol.

### Intervention archéologique

**Potentiel archéologique :** Moyen

**Nature de l'intervention :** Sondages

**Sites archéologiques connus :** Aucun

**Nouveaux sites répertoriés:** Aucun

#### Remarques et recommandations:

Cette zone a été faite par erreur à la place de 1.03.13. C'est pourquoi elle a été nommée 1.03.13A temporairement. Elle sera finalement nommé 1.03.25.

Zone complétée.

#### Croquis et photographies:

Aucun

**Enregistré par:** Stéphane Rioux

**Date:** 08 juillet 2004



## Secteur archéologique 2.01



## Fiche de description de zone inventoriée

**Intervention:** Romaine 2004 (ROI-04)

**Projet:** Complexe Romaine

**Impact:** Dépôt BU (RO-1)

**Bassin:** Rivière Romaine

**Plan d'eau:** Rivière Romaine

**KM :** 85

**Rive :** Droite

**Carte topo:** 12L/11

**Zone:** 2.01.01

**Photo aérienne:** Q89826-89

**Superficie:** 1,6 Hectares

**Coord. UTM:** zone 20

**NAD 27:** 486209 e 5609347 n

**NAD 83:** 486272 e 5609564 n

**Coordonnées géographiques:** 50° 38' 16" N 63° 11' 40" W

**Relevé GPS :** 20101A; 20101B

### Description

#### Emplacement géographique :

Zone parallèle à une série de rapides. La plus grande partie de la zone est très escarpée (élévation +/-35 m, pente 45°).

**Altitude:** Approximativement 3,00 m ADPE; terrasse.

**Morpho-sédimentologie:** Dépôt glaciaire, blocs erratiques dispersés.

#### Pédologie:

Régosol lithique: LFH 15 cm suivi d'un Ae contenant des fragments de la roche-mère (2,5 cm). Roc.

#### Végétation :

Pessière noire avec quelques bouleaux blancs et sapins. Présence d'aulne au bord de l'eau. Muscinées au sol avec un peu de lédon.

**Éléments fauniques:** Orignal, tétras des savanes, crapaud.

#### Éléments anthropiques:

Aucun

### Intervention archéologique

**Potentiel archéologique :** Faible. Très peu d'espace pour s'établir. Zone trop en pente.

**Nature de l'intervention :** Sondages sur la seule terrasse et inspection visuelle pour le reste de la zone.

**Sites archéologiques connus :** Aucun

**Nouveaux sites répertoriés:** Aucun

#### Remarques et recommandations:

Une seule petite terrasse de 3,00 m par 3,50 m fut sondée au début de la zone.

#### Croquis et photographies:

ROI-04 DCA-1: 1-2.

**Enregistré par:** Denis Cadieux

**Date:** 17 juin 2004



## Fiche de description de zone inventoriée

**Intervention:** Romaine 2004 (ROI-04)

**Projet:** Complexe Romaine

**Impact:** Fluctuations (RO-1)

**Bassin:** Rivière Romaine

**Plan d'eau:** Rivière Romaine

**KM :** 87

**Rive :** Gauche

**Carte topo:** 12L/11

**Zone:** 2.01.02

**Photo aérienne:** Q-89833-176

**Superficie:** 1,4 Hectares

**Coord. UTM:** zone 20

**NAD 27:** 486052 e 5611099 n

**NAD 83:** 486114 e 5611316 n

**Coordonnées géographiques:** 50° 39' 13" N 63° 11' 47" W

**Relevé GPS :** 20102A-B-C

### Description

**Emplacement géographique :**

Zone située dans le fond d'une baie étroite. Elle est bordée au sud par une embouchure de ruisseau.

**Altitude:** Approximativement 3,00 m à 4,00 m ADPE; terrasse.

**Morpho-sédimentologie:** Dépôts glaciaires et petite terrasse fluvio-glaciaire au nord. Affleurement rocheux.

**Pédologie:**

Régosol lithique. LFH 40 cm.

Podzol ferro-humique en formation avec couches hétérogènes.

**Végétation :**

Pessière noire à sphaigne.

**Éléments fauniques:** Porc-épic, orignal.

**Éléments anthropiques:**

Aucun

### Intervention archéologique

**Potentiel archéologique :** Moyen

**Nature de l'intervention :** Sondages sur la petite terrasse et inspection visuelle ailleurs.

**Sites archéologiques connus :** Aucun

**Nouveaux sites répertoriés:** Aucun

**Remarques et recommandations:**

Terrain rocheux et inégal.

Zone complétée.

**Croquis et photographies:**

Aucun

**Enregistré par:** Stéphane Rioux

**Date:** 26 juin 2004

## Fiche de description de zone inventoriée

**Intervention:** Romaine 2004 (ROI-04)

**Projet:** Complexe Romaine

**Impact:** Fluctuations (RO-1)

**Bassin:** Rivière Romaine

**Plan d'eau:** Rivière Romaine

**KM :** 87

**Rive :** Gauche

**Carte topo:** 12L/11

**Zone:** 2.01.03

**Photo aérienne:** Q-89833-176

**Superficie:** 1,3 Hectares

**Coord. UTM:** zone 20

**NAD 27:** 485731 e 5611028 n

**NAD 83:** 485794 e 5611244 n

**Coordonnées géographiques:** 50° 39' 10" N 63° 12' 03" W

**Relevé GPS :** 20103A-B

### Description

#### Emplacement géographique :

Dans le fond d'une baie adjacente à un rapide qui semble navigable mais difficile. La baie est couronnée d'une plage de sable de magnétite noire. La zone est bordée à l'ouest par un rapide non-navigable. L'intérieur de la zone est une tourbière.

**Altitude:** Approximativement 1,50 m (pointe est) à 3,00 m ADPE (centre de la zone).

**Morpho-sédimentologie:** Affleurements rocheux et dépôts fluviaux de sable fin.

#### Pédologie:

Sol alluvial avec humus fossiles sur la pointe ouest.  
Podzol humo-ferrique marbré (Ae 4 cm).

#### Végétation :

Pessière noire à sapin.

**Éléments fauniques:** Castor, ours.

#### Éléments anthropiques:

Aucun

### Intervention archéologique

**Potentiel archéologique :** Moyen

**Nature de l'intervention :** Sondages dans la partie ouest et inspection visuelle ailleurs.

**Sites archéologiques connus :** Aucun

**Nouveaux sites répertoriés:** H04DT-01: petits morceaux de métal dans la matrice.

#### Remarques et recommandations:

Le rapide peut se porter à la cordelette, de l'autre côté de la rivière en passant sur des affleurements rocheux.

La partie ouest où se trouve le site H04DT-01 est visiblement affectée par les crues de la rivière.

La zone a été allongée vers l'ouest pour inclure le site H04DT-01. Zone complétée.

#### Croquis et photographies:

Plan du site HDT-01  
ROI-04 SR-02: 14-19.

**Enregistré par:** Stéphane Rioux

**Date:** 26 juin 2004

## Fiche de description de site archéologique

### Emplacement géographique

Rive gauche de la rivière Romaine, sur une pointe bordée par un rapide non-navigable.

**Romaine 2004**

**Site H04DT-01**

**Code temporaire** HDT-01

**Carte** 12L/11

**Photo aérienne** Q-89833-176

**Zone** 2.01.03

**Projet** Complexe Romaine

### Photographies et croquis

ROI-04 SR-02: 16-19

Plan du site.

### Remarques générales et recommandations

Petits morceaux de métal d'origine anthropique dans les sondages positifs.

L'endroit est visiblement affecté par les crues printanières. Les témoins archéologiques pourraient ne pas être en contexte et avoir été amenés par l'eau ou la glace.

### Couvert végétal et type de sol

Pessière noire à sapin et aulnaie.

Sable fin alluvial.

### Coordonnées UTM (NAD 27)

Zone	Est	Nord
20U	485720	5611045

### Coordonnées UTM (NAD 83)

Zone	Est	Nord
20U	485783	5611261

### Coordonnées géographiques

latitude	Nord	longitude	Ouest
50°	39' 11"	63°	12' 04"

### GPS Position

oui  non

**Altitude du plan d'eau (adnmm)** +/- 125 mètre(s)

### Aménagements futurs

Fluctuations du niveau de la rivière.

**Superficie globale**

**Nombre d'aire(s)**

**Enregistré par** : Stéphane Rioux

**Date** : 26 juin 2004

### Unité(s) de description par période (nombre)

Récente(s) euro-canadienne(s)	<input type="text"/>
Récente(s) amérindienne(s) (modernes et contemporaines)	<input type="text"/>
Récente(s) indéterminée(s)	<input type="text"/>
Historique(s)	<input type="text"/>
Préhistorique(s)	<input type="text"/>
Indéterminée(s)	<input type="text" value="1"/>
<b>Nombre total d'unité(s)</b>	<input type="text" value="1"/>

## Fiche des unités de description

**Site** H04DT-01

**Unité** 01

**Type** Sondages positifs

**Saison** Indéterminée

**Âge (ans)** Indéterminé

**Occupants** Indéterminés

**Distance du plan d'eau (m)** **Azimut (°)**

39,05 204

23,28 288

41,65 142

**Distance au talus (m)** **Azimut (°)**

**Altitude au-dessus du plan d'eau**  
2,80 m

### Localisation

Sur la pointe, un peu en retrait de la rive, au sud-ouest d'un petit bras-mort de la rivière.

### Charpente de la structure

Aucune

### Sol de la structure

Entre 10 et 15 cm de profondeur dans l'horizon de sable beige-jaune.

### Foyer

Aucun

### Bordure de la structure

Aucune

### Entrée

Aucune

### Dimensions (mètres)

Ne s'applique pas

### Activités et objets

Petits morceaux de métal très corrodés de moins de 1 cm dans les sondages 1 et 2.

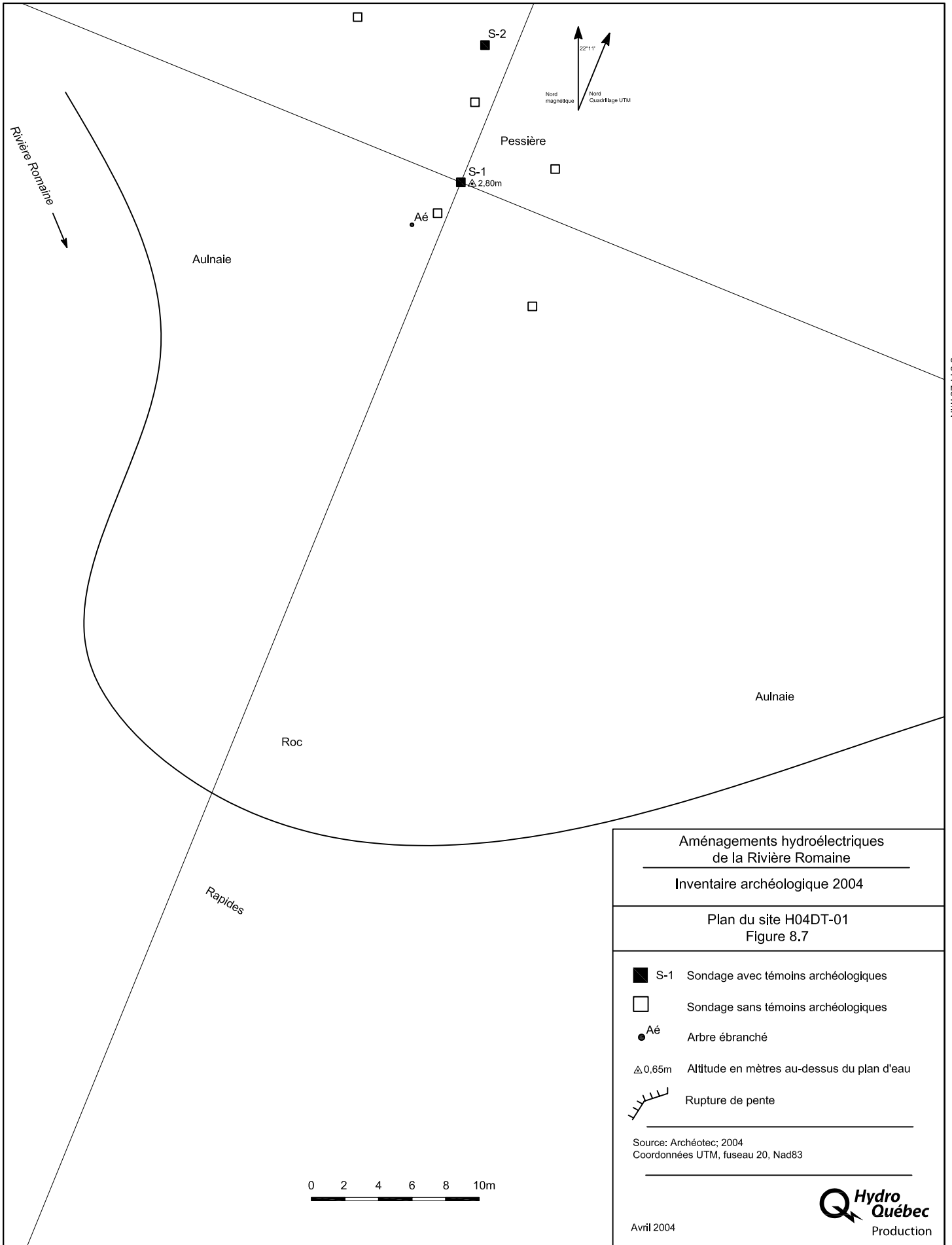
Épingle avec branche coupée à la scie à 1,80 m du sol.

### Remarques

Aucune

5 611 261mN

485 783mE



**Aménagements hydroélectriques  
de la Rivière Romaine**

---

**Inventaire archéologique 2004**

---

**Plan du site H04DT-01  
Figure 8.7**

---


- S-1 Sondage avec témoins archéologiques
- Sondage sans témoins archéologiques
- Aé Arbre ébranché
- Δ 0,65m Altitude en mètres au-dessus du plan d'eau
- Rupture de pente

---

Source: Archéotec; 2004  
Coordonnées UTM, fuseau 20, Nad83

---

Avril 2004



**Hydro Québec**  
Production

485 783mE

Fichier numérique: 0344\_ar\_ap\_inv04\_H04DT-01

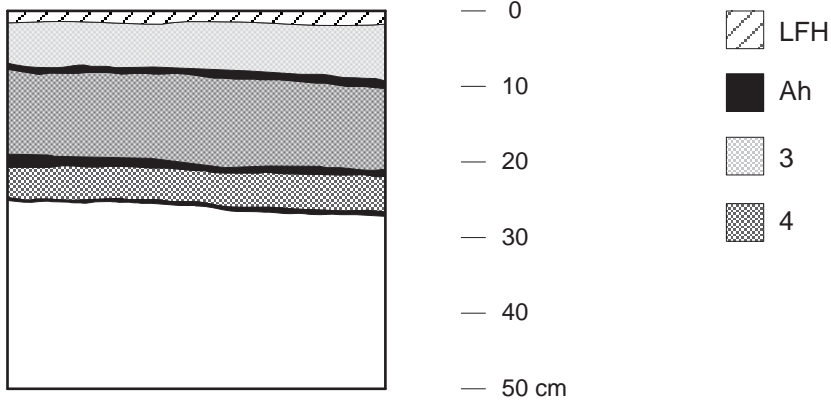
**Profil de sol**

Zone: 2.01.03

Site: H04DT-01

Puits/sondage: S-2

Paroi: Sud



**Description pédologique:**

LFH: Litière végétale.

Ah: Couche grasse sans fibres, noire.

3: Sable fin jaune-beige.

4: Sable fin jaune orangé.

**Localisation des témoins archéologiques:**

Ils ont tous été localisés entre 10 et 15 cm de profondeur, à l'intérieur de la couche 4.

Photographies: SR-02:19

Échantillons:

Dressé par: J-C Ouellet

Date: 26/07/04

Dessiné par: P. Hébert

## Fiche de description de zone inventoriée

**Intervention:** Romaine 2004 (ROI-04)

**Projet:** Complexe Romaine

**Impact:** Fluctuations (RO-1)

**Bassin:** Rivière Romaine

**Plan d'eau:** Rivière Romaine

**KM :** 87

**Rive :** Gauche

**Carte topo:** 12L/11

**Zone:** 2.01.04

**Photo aérienne:** Q-89833-176

**Superficie:** 0,8 Hectares

**Coord. UTM:** zone 20      **NAD 27:** 485674 e 5611171 n  
**NAD 83:** 485737 e 5611387 n

**Coordonnées géographiques:** 50° 39' 15" N 63° 12' 06" W

**Relevé GPS :** 20104A-B

### Description

#### Emplacement géographique :

Située dans le fond d'une baie entre une chute et un rapide non-navigable. Présence d'un bras asséché de la rivière qui doit former une île en période de crue.

**Altitude:** Approximativement 3,00 m ADPE; replat au nord.

**Morpho-sédimentologie:** Dépôts glaciaires, affleurements rocheux.

#### Pédologie:

Podzol humo-ferrique. Ae 5 cm.

#### Végétation :

Sapinière à épinette noire.

**Éléments fauniques:** Aucun

#### Éléments anthropiques:

Neuf arbres ébranchés ou coupés à la scie mécanique dans la partie sud.

### Intervention archéologique

**Potentiel archéologique :** Faible

**Nature de l'intervention :** Sondages et inspection visuelle

**Sites archéologiques connus :** Aucun

**Nouveaux sites répertoriés:** Aucun

#### Remarques et recommandations:

Présence d'une veine de quartz laiteux dans un affleurement rocheux près de la rive. Il semble de mauvaise qualité mais aurait pu être exploité à l'été ou à l'automne. Il n'y a par contre pas eu de prélèvement anthropique. Un échantillon a été recueilli.

Il y a peu d'endroits sondables car la zone est accidentée. Zone complétée.

#### Croquis et photographies:

ROI-04 SR-02: 20-21.

**Enregistré par:** Stéphane Rioux

**Date:** 26 juin 2004

## Fiche de description de zone inventoriée

**Intervention:** Romaine 2004 (ROI-04)

**Projet:** Complexe Romaine

**Impact:** Fluctuations (RO-1)

**Bassin:** Rivière Romaine

**Plan d'eau:** Rivière Romaine

**KM :** 89

**Rive :** Gauche

**Carte topo:** 12L/11

**Zone:** 2.01.05

**Photo aérienne:** Q-89833-176

**Superficie:** 0,9 Hectares

**Coord. UTM:** zone 20 **NAD 27:** 484435 e 5612261 n  
**NAD 83:** 484498 e 5612477 n

**Coordonnées géographiques:** 50° 39' 50" N 63° 13' 09" W

**Relevé GPS :** 20105A-B

### Description

#### Emplacement géographique :

Une pointe et les rives adjacentes, derrière une petite île rocheuse.

**Altitude:** Approximativement 3,00 m ADPE.

**Morpho-sédimentologie:** Affleurements rocheux, dépôts glaciaires, fluvio-glaciaires et fluviatiles.

#### Pédologie:

Double podzol humo-ferrique. Ae(1) 3cm, Ae(2) 8 cm.

Régosol lithique sur les affleurements.

#### Végétation :

Sapinière à sphaigne.

**Éléments fauniques:** Aucun

**Éléments anthropiques:**

Aucun

### Intervention archéologique

**Potentiel archéologique :** Faible

**Nature de l'intervention :** Sondages et inspection visuelle

**Sites archéologiques connus :** Aucun

**Nouveaux sites répertoriés:** Aucun

#### Remarques et recommandations:

Zone sub-horizontale et accidentée.

Zone complétée.

#### Croquis et photographies:

Aucun

**Enregistré par:** Stéphane Rioux

**Date:** 10 juillet 2004

## Fiche de description de zone inventoriée

**Intervention:** Romaine 2004 (ROI-04)

**Projet:** Complexe Romaine

**Impact:** Fluctuations (RO-1)

**Bassin:** Rivière Romaine

**Plan d'eau:** Rivière Romaine

**KM :** 90

**Rive :** Droite

**Carte topo:** 12L/11

**Zone:** 2.01.06

**Photo aérienne:** Q-89833-176

**Superficie:** 2,3 Hectares

**Coord. UTM:** zone 20 **NAD 27:** 484073 e 5612534 n  
**NAD 83:** 484136 e 5612750 n

**Coordonnées géographiques:** 50° 39' 59" N 63° 13' 28" W

**Relevé GPS :** 20106A-B

### Description

#### Emplacement géographique :

Dans un coude de la rivière. La zone est bordée par un petit rapide navigable. Replat en pente et accidenté au nord.

**Altitude:** Approximativement 3,00 m à 4,50 m ADPE; terrasse.

**Morpho-sédimentologie:** Terrasse de sable fin parsemée de blocs.

#### Pédologie:

Podzol ferro-humique en formation: Ae 10 cm, Bhf 1 cm, roc.

#### Végétation :

Pessière noire à sphaigne.

**Éléments fauniques:** Castor

#### Éléments anthropiques:

Station d'hydrométrie tout juste au nord de la zone.

### Intervention archéologique

**Potentiel archéologique :** Moyen

**Nature de l'intervention :** Sondages

**Sites archéologiques connus :** Aucun

**Nouveaux sites répertoriés:** P04DT-01: éclat de quartz naturel.

#### Remarques et recommandations:

P04DT-01 ne sera pas homologué comme site car l'éclat de quartz qui y a été trouvé n'est pas de nature anthropique.

Zone complétée.

#### Croquis et photographies:

Plan du site P04DT-01.  
ROI-04 SR-02: 22-24.

**Enregistré par:**Stéphane Rioux

**Date:** 28 juin 2004



# Fiche de description de site préhistorique

<b>État du site</b>		<b>Coordonnées UTM (NAD 27)</b>			<b>Romaine 2004</b>	
<b>Superficie globale:</b>	1m2	Zone	Est	Nord	<b>Site</b>	<b>P04DT-01</b>
<b>Nombre d'aire(s):</b>	1	20U	484116	5612547	<b>Aire</b>	<b>A</b>
<b>Aménagements existants</b>	Aucun	<b>Coordonnées UTM (NAD 83)</b>			<b>Code temporaire</b>	PDT-01
		Zone	Est	Nord	<b>Carte</b>	12L/11
		20U	484179	5612763	<b>Photo aérienne</b>	Q-89833-176
<b>Aménagements futurs</b>	Barrage RO-2 à 400 mètres au nord-ouest.	<b>Coordonnées géographiques</b>			<b>Projet</b>	<b>Complexe Romaine</b>
		Latitude Nord	Longitude Ouest		<b>Zone</b>	2.01.06
<b>Végétation</b>	Pessière noire à sphaigne.	50° 39' 59"	63° 13' 26"		<b>Emplacement géographique</b>	
		<b>GPS</b>	<input checked="" type="checkbox"/> oui <input type="checkbox"/> non	Relevé: PDT-1A	Rive droite de la rivière Romaine, sur un replat accidenté bordé par un petit rapide et une colline escarpée.	
		<b>Altitude au-dessus du niveau de la mer</b>				
		+/- 150 mètre(s)				
		<b>Position par rapport au plan d'eau</b>				
		<b>Altitude min:</b>	3,12 m	<b>max:</b>	4,52 m	
		<b>Distance:</b>	10,40 m	<b>Azimut:</b>	132 °	
			11,60 m		122 °	
<b>Morpho-sédimentologie</b>	Terrasse fluvio-glaciaire parsemée de blocs erratiques. Sable fin.	<b>Remarques et recommandations</b>			<b>Photographies</b>	
		Éclat provenant d'un galet qui a été créé de façon naturelle par le gel. Il a pu être amené sur le replat par la glace d'un embâcle.			ROI-04 SR-02: 22-23	
<b>Pédologie</b>	Podzol humo-ferrique bien développé.	Ce site n'est donc pas anthropique et ne sera pas homologué pour un code Borden.				

Enregistré par: Stéphane Rioux

Description de l'aire préhistorique de

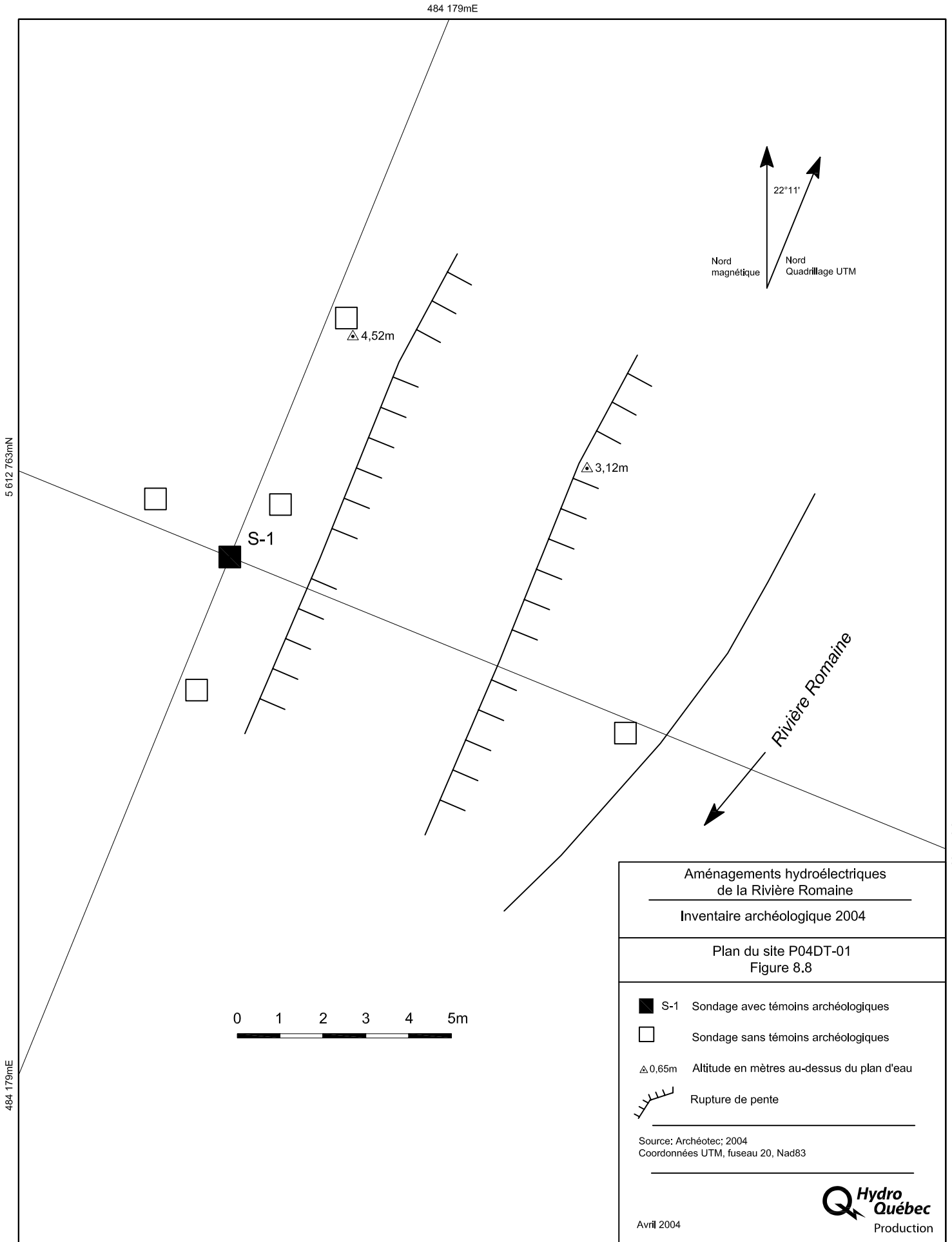
**P04DT-01**

**Aire A**

Date: 28 juin 2004

<b>Méthode de prélèvement des témoins archéologiques</b>		<b>Témoins archéologiques recueillis</b>	
<b>• Récolte de surface</b>	superficie couverte (mètres) ..... non	Os	Aucun
<b>• Sondages</b>	superficie sondée (mètres)..... 60 m2		
	nombre de sondage(s) avec témoins ... 1		
	nombre de sondage(s) sans témoins ... 5		
<b>• Fouilles</b>	superficie fouillée (mètres <sup>2</sup> )..... non	Outils	Aucun
	nombre de puits avec témoins.....		
	nombre de puits sans témoins.....		
<b>Croquis:</b>	Plan du site	Éclats/ Débris	Un éclat de facture naturelle en quartz laiteux.
<b>Quadrillage:</b>	non		
<b>Formes d'aménagement observées</b>	Aucun	Charbon	Aucun
		Autres	Aucun

Archéotec inc.



## Fiche de description de zone inventoriée

**Intervention:** Romaine 2004 (ROI-04)

**Projet:** Complexe Romaine

**Impact:** Dépôts et réservoir (RO-2)

**Bassin:** Rivière Romaine

**Plan d'eau:** Rivière Romaine

**KM :** 92

**Rive :** Gauche

**Carte topo:** 12L/11

**Zone:** 2.01.07

**Photo aérienne:** Q-89841-46

**Superficie:** 9,1 Hectares

**Coord. UTM:** zone 20

**NAD 27:** 483007 e 5613355 n

**NAD 83:** 483070 e 5613571 n

**Coordonnées géographiques:** 50° 40' 25" N 63° 14' 22" W

**Relevé GPS :** 20107A-B-C-D

### Description

#### Emplacement géographique :

Grande zone couvrant un coude de la rivière, deux pointes et une baie.

**Altitude:** Approximativement 1,50 m (replat adjacent à la rivière) à 10,00 m ADPE (terrasse à flanc de colline).

**Morpho-sédimentologie:** Plaine d'épandage, dépôts fluviatiles, fluvio-glaciaire et glaciaires. Affleurements rocheux.

#### Pédologie:

Sols alluviaux sur la plaine à l'ouest.

Podzol humique à l'est de la colline centrale.

#### Végétation :

Pessière noire à sapin et bouleau blanc.

**Éléments fauniques:** Orignal, porc-épic.

#### Éléments anthropiques:

Aire d'atterrissage d'hélicoptère avec clou géodésique.

Zone de coupe à la scie mécanique de 150 m2.

Deux petits arbres coupés à la hache à 10 cm du sol.

### Intervention archéologique

**Potentiel archéologique :** Moyen

**Nature de l'intervention :** Sondages et inspection visuelle

**Sites archéologiques connus :** Aucun

**Nouveaux sites répertoriés:** Aucun

#### Remarques et recommandations:

L'endroit où un portage pourrait débiter est relativement difficile d'accès depuis la rivière et la rive est escarpée.

Zone complétée.

#### Croquis et photographies:

Aucun

**Enregistré par:** Stéphane Rioux

**Date:** 18 juin 2004

## Fiche de description de zone inventoriée

**Intervention:** Romaine 2004 (ROI-04)

**Projet:** Complexe Romaine

**Impact:** Dépôts et réservoir (RO-2)

**Bassin:** Rivière Romaine

**Plan d'eau:** Rivière Romaine

**KM :** 95

**Rive :** Gauche

**Carte topo:** 12L/11

**Zone:** 2.01.08

**Photo aérienne:** Q-898820-209

**Superficie:** 2,8 Hectares

**Coord. UTM:** zone 20

**NAD 27:** 483101 e 5616114 n

**NAD 83:** 483164 e 5616331 n

**Coordonnées géographiques:** 50° 41' 55" N 63° 14' 18" W

**Relevé GPS :** 20108A; 20108B; 20108C; 20108D

### Description

#### Emplacement géographique :

Terrasse en amont d'une petite île et encaissée par le flanc d'une montagne.

**Altitude:** 3,70 m à 4,00 m ADPE.

**Morpho-sédimentologie:** Terrasse fluvio-glaciaire, galets arrondis dans le Ae. Sable grossier et granuleux.

#### Pédologie:

Podzol ferro-humique, galets de 5 à 30 cm de diamètre dans le Ae. Sol mal drainé et gorgé d'eau dans la portion est.

#### Végétation :

Pessière noire avec cladonie et lédon dans la portion ouest, sphaigne et fougère dans la portion est. Boisé assez dégagé dans les 25 premiers mètres du rebord. Venti à l'est.

**Éléments fauniques:** Castor, porc-épic, orignal.

#### Éléments anthropiques:

Aire d'atterrissage d'hélicoptère très récent. Borne géodésique.

### Intervention archéologique

**Potentiel archéologique :** Moyen

**Nature de l'intervention :** Sondages au 10-15 m le long du bord à une distance variant de 3 à 5 cm.

**Sites archéologiques connus :** Aucun

**Nouveaux sites répertoriés:** Aucun

#### Remarques et recommandations:

Vent dominant sur portion est. Possible zone d'arrêt en cours de descente de la rivière.

#### Croquis et photographies:

ROI-04 PB-01: 9.

**Enregistré par:** Pascal Brisebois

**Date:** 18 juin 2004

## Fiche de description de zone inventoriée

**Intervention:** Romaine 2004 (ROI-04)

**Projet:** Complexe Romaine

**Impact:** Réservoir (RO-2)

**Bassin:** Rivière Romaine

**Plan d'eau:** Rivière Romaine

**KM :** 103

**Rive :** Gauche

**Carte topo:** 12L/14

**Zone:** 2.01.09

**Photo aérienne:** Q-89835-84

**Superficie:** 2,5 Hectares

**Coord. UTM:** zone 20

**NAD 27:** 485345 e 5623544 n

**NAD 83:** 485408 e 5623760 n

**Coordonnées géographiques:** 50° 45' 55" N 63° 12' 25" W

**Relevé GPS :** 20109A-B-C

### Description

#### Emplacement géographique :

Dans un coude de la rivière. Couvre l'embouchure d'un ruisseau et les rives adjacentes. Pente rocheuse au sud.

**Altitude:** Approximativement 4,00 m (replat de petite dimension) à 6,00 m ADPE (terrasse).

**Morpho-sédimentologie:** Terrasse fluvio-glaciaire. Talus actif sur le replat le plus bas. Bourrelets glaciels

#### Pédologie:

Podzol humo-ferrugineux à couches diffuses.

Triple podzol humo-ferrugineux à couches diffuses.

#### Végétation :

Pessière noire à sapin avec quelques bouleaux.

**Éléments fauniques:** Porc-épic, loutre, outarde, pic-bois, oiseau de proie.

#### Éléments anthropiques:

Aucun

### Intervention archéologique

**Potentiel archéologique :** Moyen

**Nature de l'intervention :** Sondages

**Sites archéologiques connus :** Aucun

**Nouveaux sites répertoriés:** Aucun

#### Remarques et recommandations:

Beaucoup de chablis. Zone difficile à inventorier.

Zone complétée.

#### Croquis et photographies:

Aucun

**Enregistré par:** Stéphane Rioux

**Date:** 31 juillet 2004

## Secteur archéologique 2.02



## Fiche de description de zone inventoriée

**Intervention:** Romaine 2004 (ROI-04)

**Projet:** Complexe Romaine

**Impact:** Réservoir (RO-2)

**Bassin:** Rivière Romaine

**Plan d'eau:** Rivière Romaine

**KM :** 106

**Rive :** Droite

**Carte topo:** 12L/14

**Zone:** 2.02.01

**Photo aérienne:** Q-89838-73

**Superficie:** 0,6 Hectares

**Coord. UTM:** zone 20

**NAD 27:** 485741 e 5626836 n

**NAD 83:** 485804 e 5627053 n

**Coordonnées géographiques:** 50° 47' 42" N 63° 12' 05" W

**Relevé GPS :** 20201A-B

### Description

#### Emplacement géographique :

Au pied d'une falaise abrupte et bordée au nord par l'embouchure d'un ruisseau.

**Altitude:** Approximativement 5,00 m ADPE; terrasse.

**Morpho-sédimentologie:** Terrasse fluvio-glaciaire qui repose sur un lit de galets et de blocs détachés de la falaise.

#### Pédologie:

Régosol lithique.

#### Végétation :

Jeune sapinière à épinette sur sphaigne. Beaucoup de chablis.

**Éléments fauniques:** Porc-épic, castor, perdrix, outarde.

#### Éléments anthropiques:

Aucun

### Intervention archéologique

**Potentiel archéologique :** Faible

**Nature de l'intervention :** Sondages et inspection visuelle

**Sites archéologiques connus :** Aucun

**Nouveaux sites répertoriés:** Aucun

#### Remarques et recommandations:

Zone pentue, accidentée et dangereuse.

Zone complétée.

#### Croquis et photographies:

Aucun

**Enregistré par:** Stéphane Rioux

**Date:** 31 juillet 2004



## Fiche de description de zone inventoriée

**Intervention:** Romaine 2004 (ROI-04)

**Projet:** Complexe Romaine

**Impact:** Réservoir (RO-2)

**Bassin:** Rivière Romaine

**Plan d'eau:** Rivière Romaine

**KM :** 108

**Rive :** Droite

**Carte topo:** 12L/14

**Zone:** 2.02.02

**Photo aérienne:** Q-89838-73

**Superficie:** 1,0 Hectares

**Coord. UTM:** zone 20

**NAD 27:** 486155 e 5629167 n

**NAD 83:** 486218 e 5629384 n

**Coordonnées géographiques:** 50° 48' 58" N 63° 11' 44" W

**Relevé GPS :** 20202A-B-C

### Description

#### Emplacement géographique :

Zone juchée entre deux collines, dans une dépression de la paroi rocheuse.

**Altitude:** Approximativement 6,00 m ADPE.

**Morpho-sédimentologie:** Dépôts fluviatiles provenant de crues printanières. Sable fin. Talus actif. Blocs colluviaux.

#### Pédologie:

Succession de couches de sable fin beige à grisâtre. Début de podzolisation sous les dépôts à certains endroits.

#### Végétation :

Sapinière avec aulne et bouleau. Beaucoup d'arbres tombés.

**Éléments fauniques:** Martre, castor, porc-épic.

#### Éléments anthropiques:

Bout de tuyau en PVC amené par l'eau. Repère géodésique.

### Intervention archéologique

**Potentiel archéologique :** Faible

**Nature de l'intervention :** Sondages et inspection visuelle

**Sites archéologiques connus :** Aucun

**Nouveaux sites répertoriés:** Aucun

#### Remarques et recommandations:

Zone accidentée et pentue par endroit.

Zone complétée.

#### Croquis et photographies:

Aucun

**Enregistré par:** Stéphane Rioux

**Date:** 31 juillet 2004

## Fiche de description de zone inventoriée

**Intervention:** Romaine 2004 (ROI-04)

**Projet:** Complexe Romaine

**Impact:** Réservoir (RO-2)

**Bassin:** Rivière Romaine

**Plan d'eau:** Rivière Romaine

**KM :** 110

**Rive :** Droite

**Carte topo:** 12L/14

**Zone:** 2.02.03

**Photo aérienne:** Q-89844-219

**Superficie:** 1,5 Hectares

**Coord. UTM:** zone 20  
**NAD 27:** 486041 e 5630513 n  
**NAD 83:** 486104 e 5630729 n

**Coordonnées géographiques:** 50° 49' 41" N 63° 11' 50" W

**Relevé GPS :** 20203A-B-C-D

### Description

#### Emplacement géographique :

Couvre une embouchure de ruisseau entourée de montagnes escarpées. Une pointe sableuse se trouve du côté nord de l'embouchure.

**Altitude:** Approximativement 3,00 m à 5,00m ADPE (au nord du ruisseau).

**Morpho-sédimentologie:** Terrasse fluviale. Sable fin.

#### Pédologie:

Podzol ferro-humique et sols alluviaux.

#### Végétation :

Sapinière à épinette noire. Les sapins sont presque tous du même âge. Les épinettes sont plus vieilles ou sont tombées au sol.

**Éléments fauniques:** Aucun

#### Éléments anthropiques:

Repère géodésique.

Trois arbres coupés à la scie mécanique à 75 cm du sol.

### Intervention archéologique

**Potentiel archéologique :** Moyen

**Nature de l'intervention :** Sondages sur les deux replats.

**Sites archéologiques connus :** Aucun

**Nouveaux sites répertoriés:** Aucun

#### Remarques et recommandations:

Zone complétée.

#### Croquis et photographies:

Aucun

**Enregistré par:** Stéphane Rioux

**Date:** 29 juin 2004

## Fiche de description de zone inventoriée

**Intervention:** Romaine 2004 (ROI-04)

**Projet:** Complexe Romaine

**Impact:** Réservoir (RO-2)

**Bassin:** Rivière Romaine

**Plan d'eau:** Rivière Romaine

**KM :** 110

**Rive :** Gauche

**Carte topo:** 12L/14

**Zone:** 2.02.04

**Photo aérienne:** Q-89844-219

**Superficie:** 1,1 Hectares

**Coord. UTM:** zone 20 **NAD 27:** 486311 e 5630443 n

**NAD 83:** 486374 e 5630659 n

**Coordonnées géographiques:** 50° 49' 38" N 63° 11' 36" W

**Relevé GPS :** 20204A-B

### Description

#### Emplacement géographique :

Au nord de l'embouchure d'un ruisseau, dans un coude de la rivière. Le ruisseau borde la zone de deux côtés.

**Altitude:** Approximativement 4,00 m ADPE (replat).

**Morpho-sédimentologie:** Terrasse fluvio-glaciaire. Replat d'approximativement 50 m de large. Sable fin.

#### Pédologie:

Podzol humo-ferrique. Ae 4 cm.

#### Végétation :

Jeune sapinière de 5 à 10 ans qui pousse à travers un vent. Quelques vieilles épinettes sont encore debout.

**Éléments fauniques:** Castor, outarde, porc-épic, renard.

#### Éléments anthropiques:

Aucun

### Intervention archéologique

**Potentiel archéologique :** Moyen

**Nature de l'intervention :** Sondages et inspection visuelle

**Sites archéologiques connus :** Aucun

**Nouveaux sites répertoriés:** Aucun

#### Remarques et recommandations:

Zone de vent partiellement inventoriée. 70 à 80% de la forêt est tombée. Nous recommandons de revenir avec des bûcherons.

#### Croquis et photographies:

Aucun

**Enregistré par:** Stéphane Rioux

**Date:** 02 août 2004

## Fiche de description de zone inventoriée

**Intervention:** Romaine 2004 (ROI-04)

**Projet:** Complexe Romaine

**Impact:** Réservoir (RO-2)

**Bassin:** Rivière Romaine

**Plan d'eau:** Rivière Romaine

**KM :** 113

**Rive :** Gauche

**Carte topo:** 12L/14

**Zone:** 2.02.06

**Photo aérienne:** Q-89839-70

**Superficie:** 2,9 Hectares

**Coord. UTM:** zone 20

**NAD 27:** 487107 e 5633854 n

**NAD 83:** 487169 e 5634070 n

**Coordonnées géographiques:** 50° 51' 29" N 63° 10' 56" W

**Relevé GPS :** 20206A-B

### Description

#### Emplacement géographique :

Pointe ceinturée par l'embouchure d'une petite rivière au nord-ouest et une zone marécageuse au nord. Pente abrupte à l'est.

**Altitude:** Approximativement 5,00 m ADPE; terrasse.

**Morpho-sédimentologie:** Terrasse fluvio-glaciaire. Sable fin.

#### Pédologie:

Double podzol ferro-humique avec couches hétérogènes.

#### Végétation :

Sapinière à épinette noire. Aulnaie sur la rive. Venti qui semble relativement récent, les sapins qui repoussent en travers sont assez jeunes.

**Éléments fauniques:** Aucun

#### Éléments anthropiques:

Zone de coupe à la scie mécanique de 400 m2.

### Intervention archéologique

**Potentiel archéologique :** Moyen

**Nature de l'intervention :** Sondages et inspection visuelle

**Sites archéologiques connus :** Aucun

**Nouveaux sites répertoriés:** Aucun

#### Remarques et recommandations:

Zone couverte en partie par un venti. Elle a été partiellement évaluée. Nous recommandons d'y retourner avec des bûcherons.

#### Croquis et photographies:

Aucun

**Enregistré par:** Stéphane Rioux

**Date:** 28 juin 2004

## Fiche de description de zone inventoriée

**Intervention:** Romaine 2004 (ROI-04)

**Projet:** Complexe Romaine

**Impact:** Réservoir (RO-2)

**Bassin:** Rivière Romaine

**Plan d'eau:** Rivière Romaine

**KM :** 114

**Rive :** Gauche

**Carte topo:** 12L/14

**Zone:** 2.02.07

**Photo aérienne:** Q-89839-70

**Superficie:** 3,3 Hectares

**Coord. UTM:** zone 20 **NAD 27:** 486876 e 5634088 n  
**NAD 83:** 486939 e 5634304 n

**Coordonnées géographiques:** 50° 51' 37" N 63° 11' 08" W

**Relevé GPS :** 20207A-B-C

### Description

#### Emplacement géographique :

À la jonction d'une petite rivière qui mène à une zone marécageuse.

**Altitude:** Approximativement 3,00 m ADPE.

**Morpho-sédimentologie:** Terrasse fluvio-glaciaire.

#### Pédologie:

Podzol ferro-humique.

#### Végétation :

Sapinière à sphaigne avec épinette noire. Les sapins sont tous de la même taille et poussent très serrés suite à un événement qui a jeté par terre la presque totalité de la forêt sauf quelques épinettes qui ont atteint des proportions imposantes.

**Éléments fauniques:** Castor

#### Éléments anthropiques:

Arbre coupé à la scie mécanique à 1,20 m du sol. La coupe n'est pas récente car la souche est recouverte de mousse.

### Intervention archéologique

**Potentiel archéologique :** Bon

**Nature de l'intervention :** Sondages et inspection visuelle

**Sites archéologiques connus :** Aucun

**Nouveaux sites répertoriés:** Aucun

#### Remarques et recommandations:

Recouverte en partie par un vent. Au moins 50% de la zone n'a pu être sondée. Nous recommandons d'y revenir avec des bûcherons.

#### Croquis et photographies:

Aucun

**Enregistré par:** Stéphane Rioux

**Date:** 29 juin 2004

## Fiche de description de zone inventoriée

**Intervention:** Romaine 2004 (ROI-04)

**Projet:** Complexe Romaine

**Impact:** Réservoir (RO-2)

**Bassin:** Rivière Romaine

**Plan d'eau:** Rivière Romaine

**KM :** 115

**Rive :** Gauche

**Carte topo:** 12L/14

**Zone:** 2.02.08

**Photo aérienne:** Q-89839-70

**Superficie:** 4,0 Hectares

**Coord. UTM:** zone 20

**NAD 27:** 486025 e 5634789 n

**NAD 83:** 486088 e 5635006 n

**Coordonnées géographiques:** 50° 51' 00" N 63° 11' 52" W

**Relevé GPS :** 20208A-B

### Description

**Emplacement géographique :**

Zone qui couvre une portion de rive rectiligne au sud de l'embouchure du ruisseau Lebrun.

**Altitude:** Approximativement 5,00 m ADPE.

**Morpho-sédimentologie:** Dépôts fluviatiles sur une base fluvio-glaciaire. Sable fin. Talus actifs

**Pédologie:**

Sol alluvial.

**Végétation :**

Sapinière à épinette noire.

**Éléments fauniques:** Castor, orignal.

**Éléments anthropiques:**

Aucun

### Intervention archéologique

**Potentiel archéologique :** Moyen

**Nature de l'intervention :** Sondages et inspection visuelle

**Sites archéologiques connus :** Aucun

**Nouveaux sites répertoriés:** Aucun

**Remarques et recommandations:**

Zone recouverte d'un vent. Une grande partie est insondable. Inspection visuelle des talus et de la plage de galets. Nous recommandons d'y retourner avec des bûcherons.

**Croquis et photographies:**

ROI-04 SR-02: 25.

**Enregistré par:** Stéphane Rioux

**Date:** 30 juin 2004

## Fiche de description de zone inventoriée

**Intervention:** Romaine 2004 (ROI-04)

**Projet:** Complexe Romaine

**Impact:** Réservoir (RO-2)

**Bassin:** Rivière Romaine

**Plan d'eau:** Rivière Romaine

**KM :** 115

**Rive :** Gauche

**Carte topo:** 12L/14

**Zone:** 2.02.09

**Photo aérienne:** Q-89839-70

**Superficie:** 5,9 Hectares

**Coord. UTM:** zone 20

**NAD 27:** 485660 e 5635026 n

**NAD 83:** 485722 e 5635242 n

**Coordonnées géographiques:** 50° 52' 07" N 63° 12' 10" W

**Relevé GPS :** 20209B

### Description

#### Emplacement géographique :

Couvre l'ouest de l'embouchure d'une petite rivière, dans un coude de la rivière Romaine.

**Altitude:** Approximativement 4,00 m à 5,00 m ADPE; terrasse.

**Morpho-sédimentologie:** Terrasse fluviale et fluvio-glaciaire avec talus actifs.

#### Pédologie:

Podzol humo-ferrique perturbé.

#### Végétation :

Sapinière à épinette noire avec bouleau blanc, aulne, fougère et sphaigne.

**Éléments fauniques:** Castor, orignal, lièvre, perdrix, rat musqué.

#### Éléments anthropiques:

Fil d'inventaire forestier, arbres peints.

### Intervention archéologique

**Potentiel archéologique :** Bon

**Nature de l'intervention :** Sondages et inspection visuelle

**Sites archéologiques connus :** Aucun

**Nouveaux sites répertoriés:** EfCt-01: aménagement de pierres empilées; arbres coupés; billes de bois; piquets de poêle; écofacts; déchets.

#### Remarques et recommandations:

La zone est affectée par un venti dans approximativement 30% de sa superficie. Nous recommandons d'y retourner avec des bûcherons.

Il y a un chalet encore occupé sur la rive opposée de la Romaine.

#### Croquis et photographies:

Plan du site EfCt-01.

ROI-04 SR-02: 26; SR-03: 7-36; ROI-04 SR-04: 1-6.

**Enregistré par:** Marie Fournier

**Date:** 28 juillet 2004

## Fiche de description de site archéologique

<b>Emplacement géographique</b>		<b>Coordonnées UTM (NAD 27)</b>		<b>Romaine 2004</b>	
Rive gauche de la rivière Romaine, près du talus de cette dernière et au nord de l'embouchure d'un ruisseau.		Zone	Est	Nord	
		20U	485807	5634955	
<b>Couvert végétal et type de sol</b>		<b>Coordonnées UTM (NAD 83)</b>		<b>Site EfCt-01</b>	
Sapinière mature à bouleau blanc.		Zone	Est	Nord	
Podzol humo-ferrique hétérogène.		20U	485870	5635171	
<b>Unité(s) de description par période (nombre)</b>		<b>Coordonnées géographiques</b>		<b>Code temporaire</b>	
		latitude	Nord	longitude	Ouest
		50° 52' 05"		63° 12' 03"	
		<b>GPS</b>		<b>Carte</b>	
		<input checked="" type="checkbox"/> oui <input type="checkbox"/> non		12L/14	
		Position		<b>Photo aérienne</b>	
		HJF 02A		Q-89839-70	
		<b>Altitude du plan d'eau (admm)</b>		<b>Zone</b>	
		+/- 165 mètre(s)		2.02.09	
		<b>Aménagements futurs</b>		<b>Projet</b>	
		Réservoir (RO-2)		Complexe Romaine	
		<b>Superficie globale</b>		<b>Photographies et croquis</b>	
		400 m <sup>2</sup>		ROI-04 SR-03: 7-16, 18-36	
		<b>Nombre d'aire(s)</b>		ROI-04 SR-04: 1-6	
		1		Plan de la structure 1, plan de la structure 2, plan du site, plans du	
		<b>Enregistré par</b> : M. Fournier, J. Fournier et S. Rioux		<b>Remarques générales et recommandations</b>	
		<b>Date</b> : 28 juillet 2004		Concentration rectangulaire de pierres avec arbres coupés à la scie mécanique et billes.	
		<b>Nombre total d'unité(s)</b>		La structure de pierre est assez récente. Elle a été empilée par dessus l'emplacement d'une habitation plus ancienne dont il ne reste que quatre traces de piquets de poêle.	
		2			

### Charpente de la structure

Pierres de forme arrondie provenant de la plage entre le site et la rivière. Approximativement 120 pierres sont visibles. L'empilement est de forme rectangulaire. Une partie des pierres s'est effondrée vers l'ouest peut-être à la suite de la chute d'un arbre sur la structure.

### Bordure de la structure

Aucune

### Entrée

Aucune

### Activités et objets

En surface de la structure: mégots de cigarette, papier d'aluminium, bouton-fermeture en métal provenant peut-être d'une malle, noyau de pêche, cire de chandelle.

Dans le sondage 5: écorce de bouleau, clou tréfilé, morceau de plastique (non-recueilli), mandibule de porc-épic, deux fragments d'os frais (non-recueillis), quatre piquets de poêle en décomposition.

### Remarques

La structure se trouve sous une mince couche de sphaigne. Un arbre de 30 cm de diamètre est tombé dessus. L'arbre a été déplacé et la structure a été dégagée de la végétation.

Un sondage exploratoire (S-5) a été effectué dans la portion sud-ouest de la structure.

### Sol de la structure

Sable fin beige probablement recueilli sur la plage.

### Foyer

Aucun mais au moins une pierre est rubéfiée.

Trace de quatre piquets de poêle sous l'empilement de pierre

### Dimensions (mètres)

1,00 par 1,65

## Fiche des unités de description

<b>Site</b>	EfCt-01
<b>Unité</b>	01
<b>Type</b>	Concentration de pierres
<b>Saison</b>	Sans neige.
<b>Âge (ans)</b>	Plus de 30 (structure), moins de 100 (piquets).
<b>Occupants</b>	Indéterminés.
<b>Distance du plan d'eau (m)</b>	<b>Azimut (°)</b>
21,00	252
<b>Distance au talus (m)</b>	<b>Azimut (°)</b>
6,90	252
7,80	206
<b>Altitude au-dessus du plan d'eau</b>	
4,62 m	

### Localisation

Près du talus de la rivière Romaine, entre ce dernier et un léger talus vers l'intérieur.



## Fiche des unités de description

### Charpente de la structure

Aucune

### Sol de la structure

Litière

### Foyer

Aucun

### Bordure de la structure

Aucune

### Entrée

Aucune

### Dimensions (mètres)

Hauteur des coupes: 0,66, 0,62, 0,47.

### Activités et objets

Trois arbres coupés à la scie mécanique.

### Remarques

Ces éléments ont été d'abord enregistrés comme une structure car la forme des encoches de coupes, nous a laissé croire à une possible utilisation des souches comme support de plate-forme mais la position de ces dernières, infirme cette possibilité. La coupe ne semble pas récente car le dessus des souches est recouvert de mousse ou de pousses d'épinette.

**Site**

EfCt-01

**Unité**

02

**Type**

Trois arbres coupés à la scie mécanique.

**Saison**

Indéterminée.

**Âge (ans)**

25-40

**Occupants**

Indéterminés.

**Distance du plan d'eau (m) Azimut (°)**

**Distance au talus (m)**

**Altitude au-dessus du plan d'eau (m)**

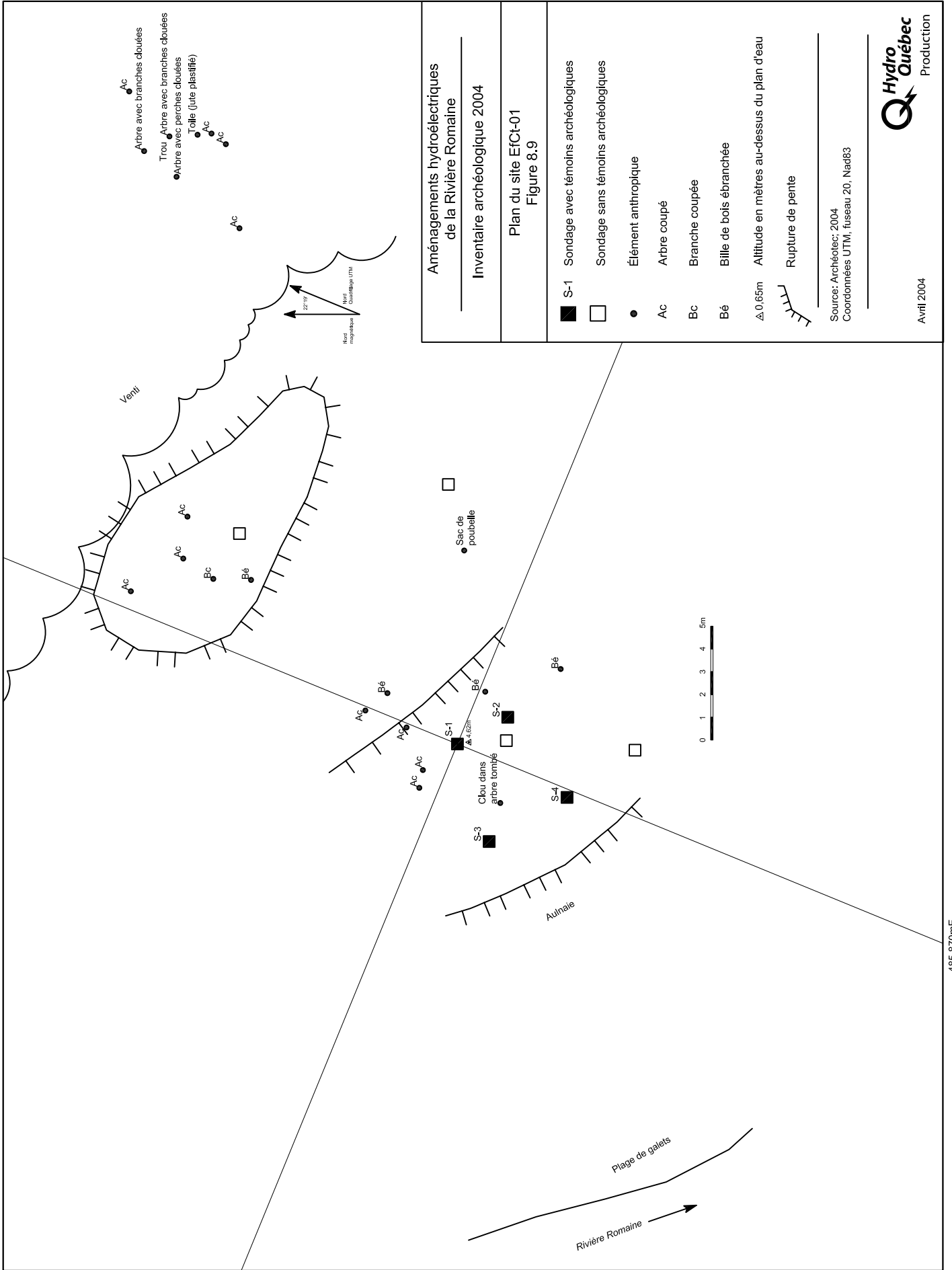
4,62

### Localisation

Approximativement 2,50 m au nord de la structure de pierre (unité 01).

485 870mE

5 636 170mN



485 870mE

Fichier numérique: 0344\_ar\_ap\_inv04\_EfcT-01

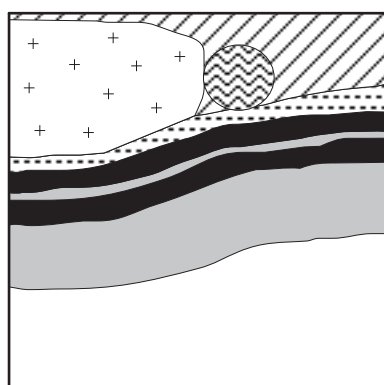
## Profil de sol

Zone: 2.02.09







Site: EfCt-01

Puits/sondage: S-1

Paroi: Nord



— 0  
— 10  
— 20  
— 30  
— 40  
— 50 cm

-  LFH
-  Sable fin beige
-  Ahe
-  Mélange AB
-  Tronc ébranché
-  Pierre

### Description pédologique:

LFH: Couche végétale de surface.

Ahe: Sable fin noir-gris, mélange de Ah et Ae.

Mélange AB: Sable beige-orangé.

### Localisation des témoins archéologiques:

- Le tronc ébranché est percé d'un clou et associé à de la broche.
- La pierre est associée à l'aménagement de pierre (structure 1).

Photographies: SR-03: 09  
(Nord mal situé,  
50 degrés trop  
à l'Ouest)

Échantillons:

Dressé par: J. Fournier

Date: 28/07/04

Dessiné par: P. Hébert

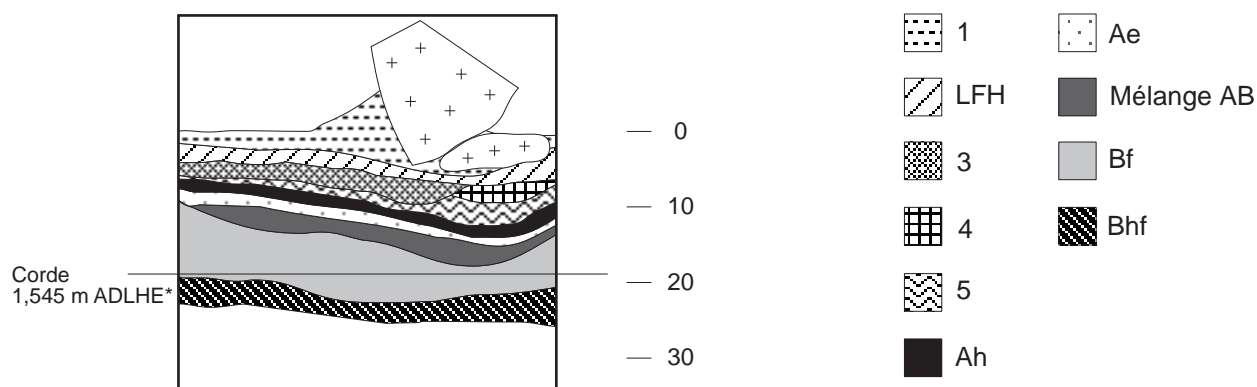
Profil de sol

Zone: 2.02.09

Site: EfCt-01

Puits/sondage: S-5

Paroi: NW



\* ADLHE: Au-dessus de la limite des hautes eaux.

#### Description pédologique:

- 1: Sable de plage fin beige pâle, compact.      Ae: Sable fin gris pâle et beige, semi-compact.  
LFH: Couche végétale.      Mélangé AB: Sable fin, mélange de Ae et Bf.  
3: Sable fin gris foncé, organique.      Bf: Sable fin beige teinté orangé, semi-compact.  
4: Sable fin gris rosé, organique.      Bhf: Sable fin beige foncé/brun pâle, compact.  
5: Sable fin beige pâle, trace de sable blanc.      Ah: Sable fin gris foncé avec racines.

#### Localisation des témoins archéologiques:

Clou tréfilé, écorce de bouleau et fragments d'os et mandibule de porc-épic dans la couche 5 (sable beige pâle).  
Les piquets apparaissent dès la couche 3 (sable gris foncé) et se poursuivent dans la couche 5.

Photographies: SR-04 : 3

Échantillons:

Dressé par: J. Fournier

Date: 03/08/04

Dessiné par: P. Hébert

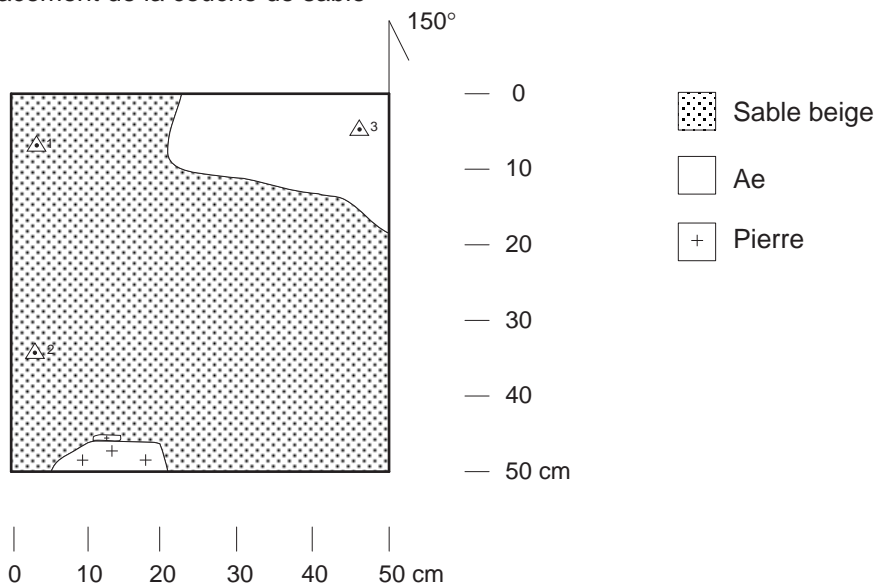
**Vue en plan**

Zone: 2.02.09

Site: EfCt-01

**Puits/sondage: S-5**

Emplacement de la couche de sable



**Description pédologique:**

Ae: Sable fin gris pâle.

Sable beige: Sable fin de plage, beige pâle, compact.

Altitudes: -1) 1,73m -2) 1,72m -3) 1,65 m au-dessus de la limite des hautes eaux.

**Localisation des témoins archéologiques:**

Photographies: SR-03 : 27

Échantillons:

Dressé par: M. Fournier

Date: 03/08/04

Dessiné par: P. Hébert

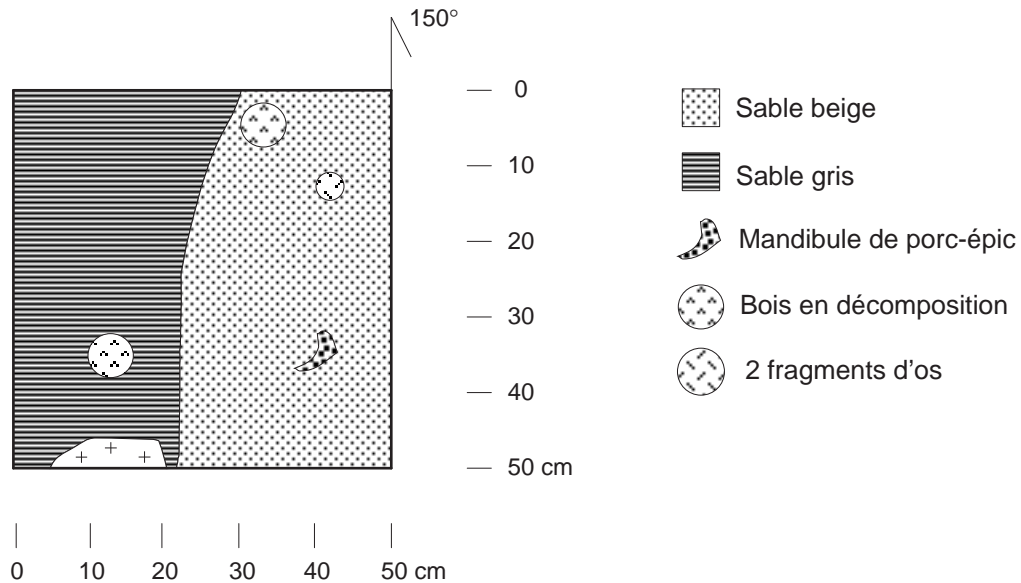
**Vue en plan**

Zone: 2.02.09

Site: EfCt-01

**Puits/sondage: S-5**

Emplacement des écofacts du Ae



#### Description pédologique:

Sable beige: Sable fin beige pâle.

Sable gris: Sable fin gris rosé, organique.

#### Localisation des témoins archéologiques:

Les fragments d'os et la mandibule ont été retrouvés dans le sable beige.

Photographies: SR-03 : 28

Échantillons:

Dressé par: M. Fournier

Date: 03/08/04

Dessiné par: P. Hébert

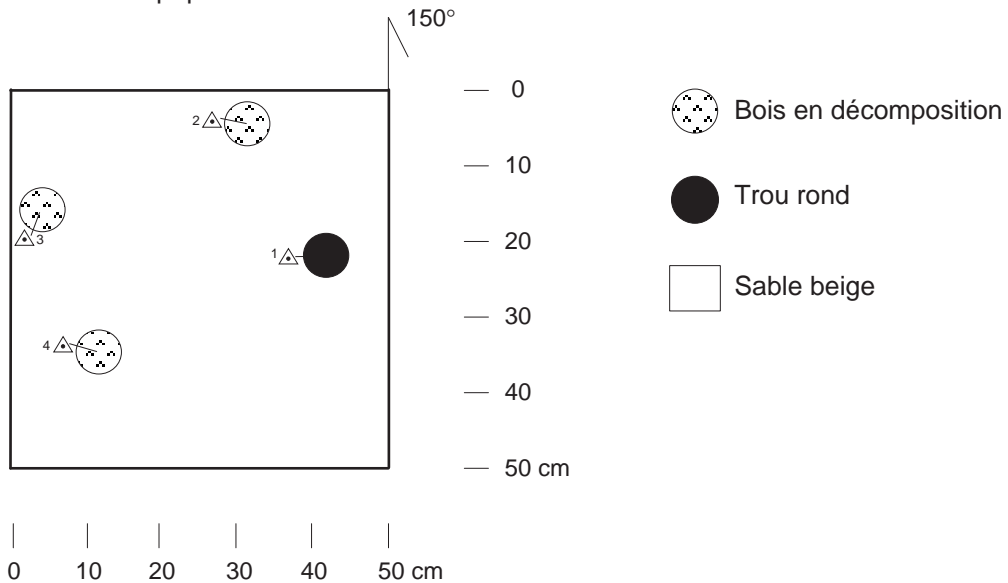
**Vue en plan**

Zone: 2.02.09

Site: EfCt-01

**Puits/sondage: S-5**

Emplacement des piquets



### Description pédologique:

Surface valonnée.

Sable fin beige pâle.

Altitudes: -1) s: 1,61m ; b: 1,45m - 2) s: 1,58m ; b: 1,51m - 3) s: 1,59m ; b: 1,46m  
- 4) s: 1,61m ; b: 1,47m au-dessus de la limite des hautes eaux.

### Localisation des témoins archéologiques:

Les quatres piquets apparaissent en surface du sable beige et du sable gris et du sable beige.

Photographies: SR-03 : 30-31

Échantillons:

Dressé par: M. Fournier

Date: 03/08/04

Dessiné par: P. Hébert

## Fiche de description de zone inventoriée

**Intervention:** Romaine 2004 (ROI-04)

**Projet:** Complexe Romaine

**Impact:** Réservoir (RO-2)

**Bassin:** Rivière Romaine

**Plan d'eau:** Rivière Romaine

**KM :** 119

**Rive :** Gauche

**Carte topo:** 12L/14

**Zone:** 2.02.10

**Photo aérienne:** Q-89839-241

**Superficie:** 2,9 Hectares

**Coord. UTM:** zone 20

**NAD 27:** 483980 e 5637635 n

**NAD 83:** 484043 e 5637852 n

**Coordonnées géographiques:** 50° 53' 32" N 63° 13' 37" W

**Relevé GPS :** 20210A-B

### Description

#### Emplacement géographique :

Couvre les deux côtés de l'embouchure d'un ruisseau et la rive vers le nord-ouest jusqu'au bas d'une colline.

**Altitude:** Approximativement 3,00 m à 5,00 m ADPE; terrasse.

**Morpho-sédimentologie:** Terrasse fluviale. Sable fin.

#### Pédologie:

Podzol humo-ferrique avec couches hétérogènes.

#### Végétation :

Sapinière à bouleau blanc.

**Éléments fauniques:** Orignal, ours, canard, castor.

#### Éléments anthropiques:

Aucun

### Intervention archéologique

**Potentiel archéologique :** Bon

**Nature de l'intervention :** Sondages et inspection visuelle

**Sites archéologiques connus :** Aucun

**Nouveaux sites répertoriés:** Aucun

#### Remarques et recommandations:

Zone en partie recouverte d'un vent à 50%. Elle a été sondée dans les endroits accessibles par la plage. Nous recommandons d'y retourner avec des bûcherons.

#### Croquis et photographies:

Aucun

**Enregistré par:** Stéphane Rioux

**Date:** 10 juillet 2004



## Fiche de description de zone inventoriée

**Intervention:** Romaine 2004 (ROI-04)

**Projet:** Complexe Romaine

**Impact:** Réservoir (RO-2)

**Bassin:** Rivière Romaine

**Plan d'eau:** Rivière Romaine

**KM :** 120

**Rive :** Gauche

**Carte topo:** 12L/14

**Zone:** 2.02.11

**Photo aérienne:** Q-89839-241

**Superficie:** 0,6 Hectares

**Coord. UTM:** zone 20 **NAD 27:** 482821 e 5638566 n  
**NAD 83:** 482884 e 5638783 n

**Coordonnées géographiques:** 50° 54' 02" N 63° 14' 36" W

**Relevé GPS :** 20211A-B

### Description

#### Emplacement géographique :

Zone sise sur le début d'une terrasse, au pied d'une falaise abrupte de près de 200 mètres.

**Altitude:** Approximativement 5,00 m ADPE; terrasse.

**Morpho-sédimentologie:** Terrasse fluviale d'approximativement 50 mètres de profondeur. Éboulis.

#### Pédologie:

Podzol ferro-humique à partir d'un chablis: Bhf 7 cm, Bf.

#### Végétation :

Pessière noire à sapin.

**Éléments fauniques:** Castor, perdry.

#### Éléments anthropiques:

Aucun

### Intervention archéologique

**Potentiel archéologique :** Faible

**Nature de l'intervention :** Sondages et inspection visuelle

**Sites archéologiques connus :** Aucun

**Nouveaux sites répertoriés:** Aucun

#### Remarques et recommandations:

Zone en partie recouverte d'un venti. La zone a été sondée dans les endroits atteignables par la plage ou non recouverts d'éboulis.

#### Croquis et photographies:

Aucun

**Enregistré par:** Stéphane Rioux

**Date:** 10 juillet 2004

## Fiche de description de zone inventoriée

**Intervention:** Romaine 2004 (ROI-04)

**Projet:** Complexe Romaine

**Impact:** Réservoir (RO-2)

**Bassin:** Rivière Romaine

**Plan d'eau:** Rivière Romaine

**KM :** 121

**Rive :** Île

**Carte topo:** 12L/14

**Zone:** 2.02.12

**Photo aérienne:** Q-89839-241

**Superficie:** 3,1 Hectares

**Coord. UTM:** zone 20

**NAD 27:** 482143 e 5639070 n

**NAD 83:** 482205 e 5639286 n

**Coordonnées géographiques:** 50° 54' 17" N 63° 15' 11" W

**Relevé GPS :** 20212A-B

### Description

#### Emplacement géographique :

Zone couvrant la totalité d'une île située près de la rive gauche de la Romaine.

**Altitude:** Approximativement entre 3,00 m et 5,00 m ADPE; replat intérieur.

**Morpho-sédimentologie:** Dépôts fluviatiles et fluvio-glaciaires. Sable fin.

#### Pédologie:

Sols alluviaux sur le pourtour de l'île.

Podzol à couches hétérogènes à l'intérieur.

#### Végétation :

Sapinière à épinette noire avec bouleau blanc et épinette blanche. Les arbres encore debouts sont anciens avec des diamètres de tronc de plus de 50 cm.

**Éléments fauniques:** Ours, orignal.

#### Éléments anthropiques:

Aucun

### Intervention archéologique

**Potentiel archéologique :** Bon

**Nature de l'intervention :** Sondages et inspection visuelle

**Sites archéologiques connus :** Aucun

**Nouveaux sites répertoriés:** Aucun

#### Remarques et recommandations:

La zone a été dévastée par le vent qui a laissé debout 10 à 20% de la forêt originelle. Le pourtour nord de l'île a été sondé par notre équipe tandis que la partie ouest a été sondée par l'équipe de Denis Cadieux. Le reste n'a pu être qu'inspecté sommairement et ce avec difficulté car les arbres tombés sont énormes. Nous recommandons d'y retourner avec des bûcherons.

#### Croquis et photographies:

ROI-04 DCa-1: 19

ROI-04 SR-2: 27

**Enregistré par:** Stéphane Rioux

**Date:** 30 juin 2004



## Secteur archéologique 2.03



## Fiche de description de zone inventoriée

**Intervention:** Romaine 2004 (ROI-04)

**Projet:** Complexe Romaine

**Impact:** Réservoir (RO-2)

**Bassin:** Rivière Romaine

**Plan d'eau:** Rivière Romaine

**KM :** 129

**Rive :** Île

**Carte topo:** 12L/14

**Zone:** 2.03.01

**Photo aérienne:** Q-89515-165

**Superficie:** 9,8 Hectares

**Coord. UTM:** zone 20

**NAD 27:** 479587 e 5644332 n

**NAD 83:** 479649 e 5644548 n

**Coordonnées géographiques:** 50° 57' 08" N 63° 17' 23" W

**Relevé GPS :** 20301A-B-C

### Description

#### Emplacement géographique :

Île de grande dimension près de la rive gauche de la rivière Romaine. La zone couvre la rive ouest de l'île.

**Altitude:** Approximativement 3,00 m à 4,00 m ADPE; terrasse.

**Morpho-sédimentologie:** Terrasse fluviale. Talus actif par endroit. Sable fin.

#### Pédologie:

Double podzol humo-ferrique avec couches diffuses.

#### Végétation :

Sapinière à sphaigne.

Pessière noire à sapin.

Aulnaie.

**Éléments fauniques:** Orignal, castor.

#### Éléments anthropiques:

Aucun

### Intervention archéologique

**Potentiel archéologique :** Moyen

**Nature de l'intervention :** Sondages et inspection visuelle

**Sites archéologiques connus :** Aucun

**Nouveaux sites répertoriés:** Aucun

#### Remarques et recommandations:

Le centre de l'île est recouvert par un vent. La rive couverte par la zone a été affectée par endroit. Nous recommandons de retourner aux endroits affectés avec des bûcherons.

#### Croquis et photographies:

ROI-04 DCa: 17-18.

**Enregistré par:** Stéphane Rioux

**Date:** 13 juillet 2004

## Fiche de description de zone inventoriée

**Intervention:** Romaine 2004 (ROI-04)

**Projet:** Complexe Romaine

**Impact:** Réservoir (RO-2)

**Bassin:** Rivière Romaine

**Plan d'eau:** Rivière Romaine

**KM :** 129

**Rive :** Gauche

**Carte topo:** 12L/14

**Zone:** 2.03.02

**Photo** Q-89515-165  
**aérienne:**

**Superficie:** 2,5 Hectares

**Coord. UTM:** zone 20 **NAD 27:** 479551 e 5645511 n  
**NAD 83:** 479614 e 5645728 n

**Coordonnées géographiques:** 50° 57' 46" N 63° 17' 25" W

**Relevé GPS :** 20302A-B

### Description

#### Emplacement géographique :

Portion de rive rectiligne qui couvre un léger coude de la rivière. En face se situe une pointe qui forme avec la zone, un rétrécissement de la rivière.

**Altitude:** Approximativement 2,00 m à 2,50 m ADPE; terrasse.

**Morpho-sédimentologie:** Terrasse fluviale de sable fin.

#### Pédologie:

Podzol humo-ferrique avec couches hétérogènes marquées par des crues successives.

#### Végétation :

Pessière noire à sapin.

**Éléments fauniques:** Aucun

#### Éléments anthropiques:

Aucun

### Intervention archéologique

**Potentiel archéologique :** Moyen

**Nature de l'intervention :** Sondages et inspection visuelle

**Sites archéologiques connus :** Aucun

**Nouveaux sites répertoriés:** Aucun

#### Remarques et recommandations:

Zone en partie affectée par un vent. Les endroits qui n'ont pas été affectés furent atteints via la plage. Nous recommandons d'y retourner avec des bûcherons.

#### Croquis et photographies:

Aucun

**Enregistré par:** Stéphane Rioux

**Date:** 13 juillet 2004

## Fiche de description de zone inventoriée

**Intervention:** Romaine 2004 (ROI-04)

**Projet:** Complexe Romaine

**Impact:** Réservoir (RO-2)

**Bassin:** Rivière Romaine

**Plan d'eau:** Rivière Romaine

**KM :** 131

**Rive :** Île

**Carte topo:** 12L/14

**Zone:** 2.03.03

**Photo aérienne:** Q-89515-33

**Superficie:** 8,9 Hectares

**Coord. UTM:** zone 20

**NAD 27:** 478928 e 5646944 n

**NAD 83:** 478991 e 5647160 n

**Coordonnées géographiques:** 50° 58' 32" N 63° 17' 57" W

**Relevé GPS :** 2 03 03A; 2 03 03B; 2 03 03C

### Description

#### Emplacement géographique :

La zone occupe une partie de l'extrémité nord d'une île sur la rivière Romaine.

**Altitude:** De 0,50 m près du chalet à 1,00 m ADPE

**Morpho-sédimentologie:** Terrasse fluvio-glaciaire. Cailloux

#### Pédologie:

Podzol ferro-humique: LFH 19 cm, Ah 2 cm, Ae 2 cm avec cailloux, Bh brun foncé

Podzol terrasse du chalet: LFH 15 cm, Ae 1,5 cm, B 10 cm beige/rouille.

#### Végétation :

Pessière noire à sphaigne avec sapin et aulne dans les zones inondables.

**Éléments fauniques:** Orignal, ours, porc-épic, bruant, huart.

#### Éléments anthropiques:

Chalet encore occupé (bail #72614) avec outils divers, pièges Victor #1 et #3, piège "conibear", aire de dépeçage d'orignal.

### Intervention archéologique

**Potentiel archéologique :** Bon dans la partie est de la zone.

**Nature de l'intervention :** Sondages au 10-15 m dans toutes les zones possibles (surtout à l'est).

**Sites archéologiques connus :** Aucun

**Nouveaux sites répertoriés:** Aucun

#### Remarques et recommandations:

Au nord de l'île, dans un chenal la séparant d'une autre île de plus petite dimension, se trouve un herbier aquatique très fréquenté par les orignaux.

#### Croquis et photographies:

ROI-04 DCa-01: 10-13

**Enregistré par:** Denis Cadieux

**Date:** 22 juin 2004



## Fiche de description de zone inventoriée

**Intervention:** Romaine 2004 (ROI-04)

**Projet:** Complexe Romaine

**Impact:** Réservoir (RO-2)

**Bassin:** Rivière Romaine

**Plan d'eau:** Rivière de l'Abbé-Huard

**KM :** 132 (Rivière Romaine)

**Rive :** Droite

**Carte topo:** 12L/14

**Zone:** 2.03.04

**Photo aérienne:** Q-89515-33

**Superficie:** 8,1 Hectares

**Coord. UTM:** zone 20

**NAD 27:** 479488 e 5648192 n

**NAD 83:** 479551 e 5648408 n

**Coordonnées géographiques:** 50° 59' 13" N 63° 17' 29" W

**Relevé GPS :** 20304A; 20304B; 20304C

### Description

#### Emplacement géographique :

Confluence de la rivière Abbé-Huard et de la rivière Romaine.

**Altitude:** Approximativement 0,75 m à 1,25 m ADPE selon les endroits.

**Morpho-sédimentologie:** Terrasse fluviale.

#### Pédologie:

Podzol humo-ferrique marbré: LFH 7 cm, Ah trace, Ae 3 cm, Bh 2 cm, B marbré olive rouille.

#### Végétation :

Zone dévastée par le feu et le vent. Pessière noire avec quelques bouleaux blancs. Aulnaie en bordure de rivière.

**Éléments fauniques:** Original, porc-épic, pic-bois, bruant, engouvent.

#### Éléments anthropiques:

Deux boîtes de conserve rouillées dont une de beurre de fabrication Maple Leaf. Elles sont transpercées par ce qui semble être des balles de calibre .22.

### Intervention archéologique

**Potentiel archéologique :** Moyen dans la section non-inondée.

**Nature de l'intervention :** Sondages aux 15 m dans les secteurs non-inondables.

**Sites archéologiques connus :** Aucun

**Nouveaux sites répertoriés:** Aucun

#### Remarques et recommandations:

Zone de ventis, il est très difficile d'y circuler.

#### Croquis et photographies:

ROI-04 DCa-1: 14-16

**Enregistré par:** Denis Cadieux

**Date:** 22 juin 2004

## Fiche de description de zone inventoriée

**Intervention:** Romaine 2004 (ROI-04)

**Projet:** Complexe Romaine

**Impact:** Réservoir (RO-2)

**Bassin:** Rivière Romaine

**Plan d'eau:** Rivière Romaine

**KM :** 132

**Rive :** Gauche

**Carte topo:** 12L/14

**Zone:** 2.03.05

**Photo aérienne:** Q-89515-33

**Superficie:** 1,3 Hectares

**Coord. UTM:** zone 20

**NAD 27:** 478835 e 5648395 n

**NAD 83:** 478898 e 5648611 n

**Coordonnées géographiques:** 50° 59' 19" N 63° 18' 02" W

**Relevé GPS :** 20305A-B

### Description

#### Emplacement géographique :

Au nord-ouest de l'embouchure de la rivière Abbé-Huard. La zone est bordée à l'est par l'embouchure d'un ruisseau.

**Altitude:** Approximativement 3,00 m ADPE; terrasse.

**Morpho-sédimentologie:** Terrasse fluvio-glaciaire. Sable moyen à fin.

#### Pédologie:

Double podzol ferro-humique avec horizons Ae peu développés.

#### Végétation :

Pessière noire à sapin incendiée.

**Éléments fauniques:** Castor

#### Éléments anthropiques:

Aucun

### Intervention archéologique

**Potentiel archéologique :** Moyen

**Nature de l'intervention :** Sondages et inspection visuelle

**Sites archéologiques connus :** Aucun

**Nouveaux sites répertoriés:** Aucun

#### Remarques et recommandations:

Zone qui a brûlé récemment. L'intérieur n'est pas sondable dû à un empilement de troncs brûlés. L'intérieur ne peut-être sondé qu'après l'intervention de bûcherons.

#### Croquis et photographies:

Aucun

**Enregistré par:** Stéphane Rioux

**Date:** 13 juillet 2004

## Fiche de description de zone inventoriée

**Intervention:** Romaine 2004 (ROI-04)

**Projet:** Complexe Romaine

**Impact:** Réservoir (RO-2)

**Bassin:** Rivière Romaine

**Plan d'eau:** Rivière Romaine

**KM :** 135

**Rive :** Gauche

**Carte topo:** 12M/03

**Zone:** 2.03.06

**Photo aérienne:** Q-89515-35

**Superficie:** 2,1 Hectares

**Coord. UTM:** zone 20 **NAD 27:** 477669 e 5650341 n  
**NAD 83:** 477732 e 5650557 n

**Coordonnées géographiques:** 51° 00' 22" N 63° 19' 03" W

**Relevé GPS :** HSR-2A-B-C

### Description

#### Emplacement géographique :

Le replat sondable est un peu en retrait de la rivière à la jonction d'une petite rivière.

**Altitude:** Approximativement 2,00 m à 3,00 m ADPE; terrasse.

**Morpho-sédimentologie:** Dépôts fluviaux et terrasse fluvio-glaciaire. Sable fin.

#### Pédologie:

Podzol humo-ferrique peu développé: Ae 2 à 3 cm.

#### Végétation :

Sapinière mature à sphaigne dans la partie ouest et sapinière à épinette dans la partie est. Aulnaie dense sur les dépôts séparant le début du replat et la rive de la Romaine. Venti entre l'aulnaie et la zone sondée.

**Éléments fauniques:** Castor, ours, orignal.

#### Éléments anthropiques:

Aucun

### Intervention archéologique

**Potentiel archéologique :** Bon

**Nature de l'intervention :** Sondages et inspection visuelle

**Sites archéologiques connus :** Aucun

**Nouveaux sites répertoriés:** EgCt-01: campement de trappeur de la période moderne.

#### Remarques et recommandations:

Petite zone de venti sur le devant de la zone. Une petite intervention avec des bûcherons serait préférable mais non-nécessaire vu que le potentiel est bas dans cette partie de la zone.

Tous les arbres autour du site sont du même âge. La forêt a pu, à l'époque, être coupée par les occupants du site.

#### Croquis et photographies:

Plan du site EgCt-01.  
ROI-04 SR-03: 1-6.

**Enregistré par:** Stéphane Rioux

**Date:** 14 juillet 2004

## Fiche de description de site archéologique

### Emplacement géographique

Rive gauche de la rivière, dans le fond d'un méandre vers le nord et à la jonction avec un gros ruisseau.

### Couvert végétal et type de sol

Sapinière à sphaigne. Presque tous les arbres sont du même âge.  
Podzol humo-ferrique peu développé.

### Unité(s) de description par période (nombre)

Récente(s) euro-canadienne(s)	2
Récente(s) amérindienne(s) (modernes et contemporaines)	
Récente(s) indéterminée(s)	
Historique(s)	
Préhistorique(s)	
Indéterminée(s)	
<b>Nombre total d'unité(s)</b>	<b>2</b>

### Coordonnées UTM (NAD 27)

Zone	Est	Nord
20U	477632	5650398

### Coordonnées UTM (NAD 83)

Zone	Est	Nord
20U	477695	5650614

### Coordonnées géographiques

latitude	Nord	longitude	Ouest
	51° 00' 24"		63° 19' 04"

### GPS Position

oui  non

**Altitude du plan d'eau (admm)** +/- 175 mètre(s)

### Aménagements futurs

Réservoir (RO-2)

**Superficie globale**

**Nombre d'aire(s)**

**Enregistré par :** Stéphane Rioux

**Date :** 14 juillet 2004

## Romaine 2004

**Site EgCt-01**

**Code temporaire** HSR-02

**Carte** 12M/03

**Photo aérienne** Q-89515-35

**Zone** 2.03.06

**Projet** Complexe Romaine

### Photographies et croquis

ROI-04 SR-03: 1-4, 6

Plan du site.

### Remarques générales et recommandations

Camp de trappeur de la période moderne. Devrait correspondre à la mention d'un campement à cet endroit en 1942.

Une fouille de la structure d'habitation accompagné d'une collecte de surface des alentours, serait à envisager.

### Charpente de la structure

En bois rond, pièce sur pièce. La structure est très décomposée et s'est effondrée sur elle-même.

### Bordure de la structure

Aucune

### Entrée

Au sud-ouest, près du coin 1. On y accédait par un escalier terminé par un balcon encore visible.

### Activités et objets

Dans la structure: réflecteur à fanal, lame de sciote, assiette en fer-blanc, bouton à quatre trous en nacre, porte-alumettes en métal, piège Oneida Victor 1 1/2.

À l'extérieur de la structure: plaque de tôle, boîte de tabac en métal, boîtes de conserve, bouteille de teinture d'iode, boîte de lait condensé, seau en métal, pots de peinture, boîte de cire à chaussure (Johnson's prepared wax), pot à thé en métal, cafetière en fer-blanc, réflecteurs à fanal, 57 pièges Oneida Victor (numéros: 1, 3, 4).

### Remarques

Les pièges sont rassemblés en trois concentrations à l'est de la structure. Ils étaient originellement enchaînés dans des arbres qui sont maintenant tombés au sol et en décomposition avancée.

### Sol de la structure

Sable fin mélangé gris et brun sous une couche de bois décomposé (murs) et par-dessus une mince couche de sable noir organique (Ah).

### Foyer

Poêle en tôle dans la partie est de la structure.

Petite corde de bois en dessous de ce qui reste du balcon d'entrée.

### Dimensions (mètres)

3,85 par 4,15.

## Fiche des unités de description

<b>Site</b>	EgCt-01
<b>Unité</b>	01
<b>Type</b>	Structure d'habitation
<b>Saison</b>	Automne-hiver
<b>Âge (ans)</b>	50-70
<b>Occupants</b>	Trappeurs euro-canadiens.
<b>Distance du plan d'eau (m)</b>	<b>Azimut (°)</b>
	14,35 310
	40,55 246
<b>Distance au talus (m)</b>	<b>Azimut (°)</b>
	11,50 318
	18,65 184
<b>Altitude au-dessus du plan d'eau</b>	2,69 m

### Localisation

Près du ruisseau, un peu en retrait au nord de la rivière Romaine.

## Fiche des unités de description

### Charpente de la structure

Aucune

### Sol de la structure

Creusée jusqu'au Ae (sable gris).  
Une couche de 10-12 cm de LFH a repris par-dessus le Ae.

### Foyer

Aucun

### Bordure de la structure

Aucune

### Entrée

Aucune

### Dimensions (mètres)

2,75 par 1,70 (profonde d'une dizaine de centimètres).

### Activités et objets

Aucun

### Remarques

Écorce de bouleaux à la base du LFH. La fosse a donc pu en être tapissée et servir de fosse d'entreposage pour la nourriture.

**Site**

EgCt-01

**Unité**

02

**Type**

Fosse

**Saison**

Creusée dans une période sans neige.

**Âge (ans)**

50-70

**Occupants**

Trappeurs euro-canadiens.

**Distance du plan d'eau (m) Azimut (°)**

**Distance au talus (m)**

**Altitude au-dessus du plan d'eau (m)**

2,69

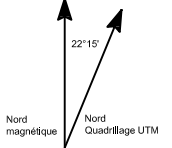
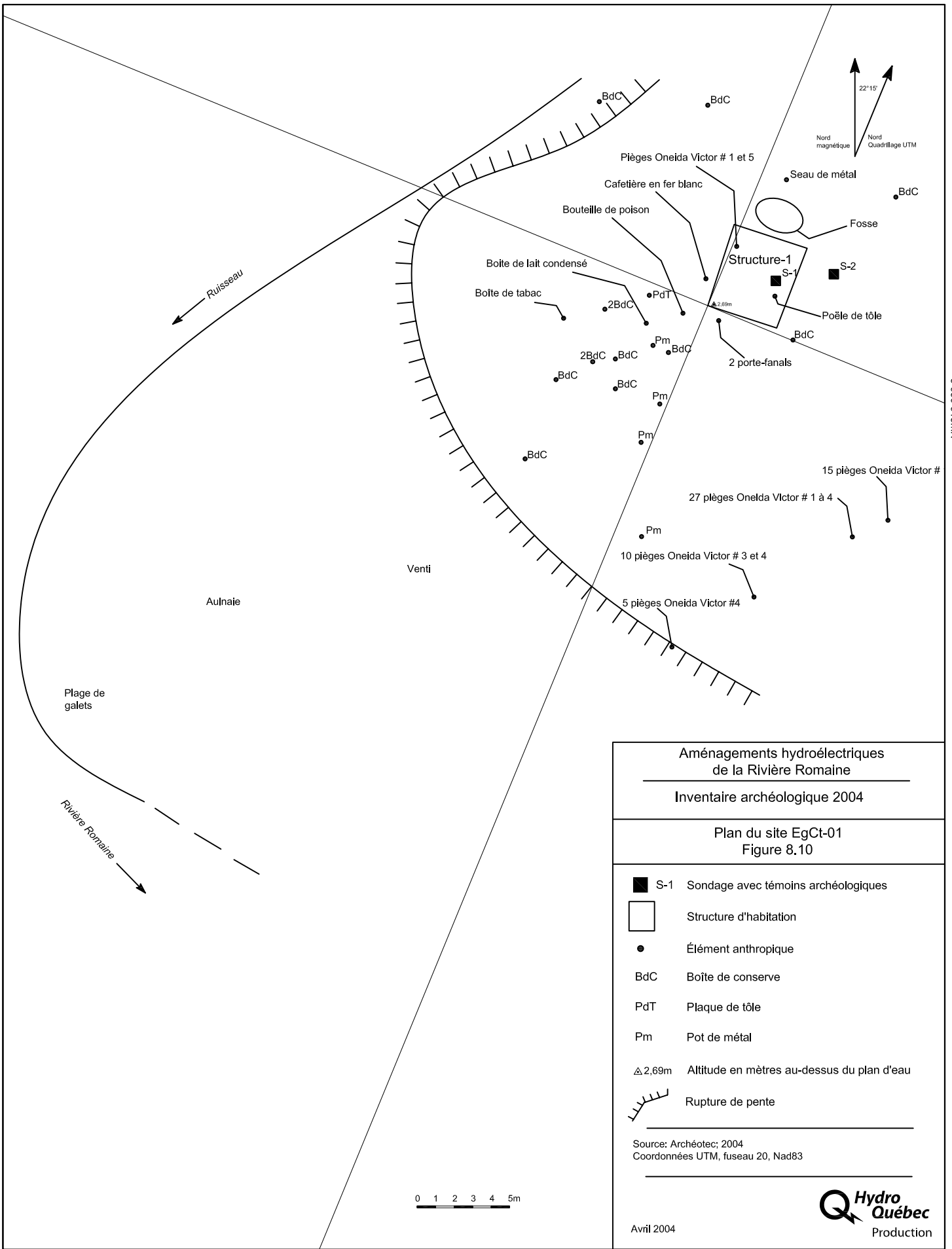
### Localisation

Au nord de la structure d'habitation, adjacente à cette dernière.

5 650 615mN

477 695mE

5 650 615mN



Aménagements hydroélectriques  
de la Rivière Romaine


---

Inventaire archéologique 2004

Plan du site EgCt-01  
Figure 8.10

- S-1 Sondage avec témoins archéologiques
- Structure d'habitation
- Élément anthropique
- BdC Boîte de conserve
- PdT Plaque de tôle
- Pm Pot de métal
- △2.69m Altitude en mètres au-dessus du plan d'eau
- Rupture de pente

Source: Archéotec; 2004  
Coordonnées UTM, fuseau 20, Nad83



Avril 2004



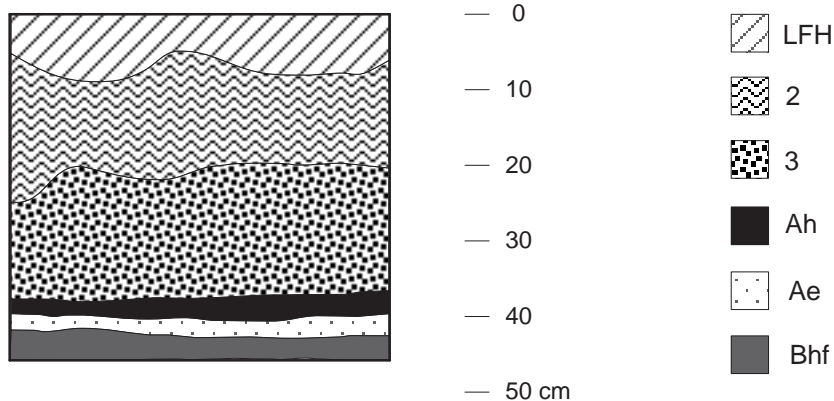
## Profil de sol

Zone: 2.03.06

Site: EgCt-01

Puits/sondage: S-1 (dans la structure 1)

Paroi: Ouest



### Description pédologique:

LFH: Litière végétale.

2: Bois en décomposition sur deux épaisseurs: a) Planches en direction Nord-Sud; b) Planches en direction Est-Ouest.

3: Mélange de sable fin gris et brun orangé avec des éléments végétaux.

Ah: Niveau organique.

Ae: Sable fin gris pâle.

Bhf: Sable fin orange brunâtre tacheté beige

### Localisation des témoins archéologiques:

À la surface du Ah (bouton à 4 trous, scie en métal, contenant pour allumettes) et à l'intérieur de la couche 3 (assiette et couvercle en métal).

Photographies: SR-03: 04  
(paroi sud)

Échantillons:

Dressé par: D. Tessier

Date: 14/07/04

Dessiné par: P. Hébert

## Fiche de description de zone inventoriée

**Intervention:** Romaine 2004 (ROI-04)

**Projet:** Complexe Romaine

**Impact:** Réservoir (RO-2)

**Bassin:** Rivière Romaine

**Plan d'eau:** Rivière Romaine

**KM :** 136

**Rive :** Gauche

**Carte topo:** 12M/03

**Zone:** 2.03.07

**Photo aérienne:** Q-89515-35

**Superficie:** 0,6 Hectares

**Coord. UTM:** zone 20

**NAD 27:** 477016 e 5650420 n

**NAD 83:** 477079 e 5650636 n

**Coordonnées géographiques:** 51° 00' 25" N 63° 19' 36" W

**Relevé GPS :** 20307A-B

### Description

**Emplacement géographique :**

Dans un coude de la rivière, à l'est de l'embouchure d'un ruisseau.

**Altitude:** Approximativement 3,00 m à 4,00 m ADPE; terrasse.

**Morpho-sédimentologie:** Dépôts fluviatiles, bourrelet glaciaire et terrasse fluvio-glaciaire au bas d'une pente.

**Pédologie:**

Double podzol humo-ferrique.

Sol alluvial.

**Végétation :**

Sapinière à sphaigne.

**Éléments fauniques:** Canard bec-scie.

**Éléments anthropiques:**

Aucun

### Intervention archéologique

**Potentiel archéologique :** Moyen

**Nature de l'intervention :** Sondages

**Sites archéologiques connus :** Aucun

**Nouveaux sites répertoriés:** Aucun

**Remarques et recommandations:**

Zone complétée.

**Croquis et photographies:**

Aucun

**Enregistré par:** Stéphane Rioux

**Date:** 14 juillet 2004



## Fiche de description de zone inventoriée

**Intervention:** Romaine 2004 (ROI-04)

**Projet:** Complexe Romaine

**Impact:** Réservoir (RO-2)

**Bassin:** Rivière Romaine

**Plan d'eau:** Rivière Romaine

**KM :** 137

**Rive :** Gauche

**Carte topo:** 12M/03

**Zone:** 2.03.08

**Photo** Q-89515-35  
**aérienne:**

**Superficie:** 11,8 Hectares

**Coord. UTM:** zone 20 **NAD 27:** 476914 e 5649984 n  
**NAD 83:** 476976 e 5650200 n

**Coordonnées géographiques:** 51° 00' 10" N 63° 19' 41" W

**Relevé GPS :** 20308A-B-C-D-E

### Description

#### Emplacement géographique :

Grande zone qui couvre la rive d'un coude de la rivière. Elle est délimitée au nord-est par l'embouchure d'un ruisseau.

**Altitude:** Approximativement de 3,00 m à 4,00 m ADPE (est et centre) ; 8,00 m à 10,00 m ADPE (haute terrasse).

**Morpho-sédimentologie:** Terrasses fluviales et fluvio-glaciaires. Bourrelet glacial près de la rive. Talus actifs.

#### Pédologie:

Double podzol humo-ferrique.

Regosol lithique sur la haute terrasse dans la partie ouest.

#### Végétation :

Pessière noire mature à sapin sur la terrasse la plus basse. Venti par endroit.

Pessière à cladine avec lédon et kalmia sur la haute terrasse dans la partie ouest.

**Éléments fauniques:** Loup, orignal, canard bec-scie, perdrix, ours, porc-épic, rat musqué.

#### Éléments anthropiques:

Aucun

### Intervention archéologique

**Potentiel archéologique :** Bon

**Nature de l'intervention :** Sondages et inspection visuelle

**Sites archéologiques connus :** Aucun

**Nouveaux sites répertoriés:** Aucun

#### Remarques et recommandations:

Zone complétée.

#### Croquis et photographies:

Aucun

**Enregistré par:** Stéphane Rioux

**Date:** 14 juillet 2004

## Fiche de description de zone inventoriée

**Intervention:** Romaine 2004 (ROI-04)

**Projet:** Complexe Romaine

**Impact:** Réservoir (RO-2)

**Bassin:** Rivière Romaine

**Plan d'eau:** Rivière Romaine

**KM :** 141

**Rive :** Gauche

**Carte topo:** 12M/03

**Zone:** 2.03.09

**Photo aérienne:** Q-76842-137

**Superficie:** 8,0 Hectares

**Coord. UTM:** zone 20

**NAD 27:** 473972 e 5651461 n

**NAD 83:** 474034 e 5651678 n

**Coordonnées géographiques:** 51° 00' 58" N 63° 22' 13" W

**Relevé GPS :** 20309A-B-C-D-E

### Description

#### Emplacement géographique :

La zone débute à l'est en face d'un rapide qui semble navigable. Elle couvre une pointe et un autre rapide plus à l'ouest.

**Altitude:** Approximativement 2,00 m à 6,00 m ADPE (1ère et 2e terrasse) à 10,00 m ADPE (3e terrasse)

**Morpho-sédimentologie:** Terrasses fluvio-glaciaires. Galets

#### Pédologie:

Podzol humo-ferrique: Ae 3 cm.

Régosol lithique mal drainé.

#### Végétation :

Pessière noire à sapin, venti partiel dans la partie est.

Sapinière à épinette dans la partie ouest.

**Éléments fauniques:** Orignal, porc-épic, ours, lièvre.

#### Éléments anthropiques:

Éléments liés aux études d'impact du barrage: repère géodésique avec zone de coupe, aire d'atterrissage d'hélicoptère, fil d'inventaire forestier.

### Intervention archéologique

**Potentiel archéologique :** Bon

**Nature de l'intervention :** Sondages et inspection visuelle

**Sites archéologiques connus :** Aucun

**Nouveaux sites répertoriés:** Aucun

#### Remarques et recommandations:

La terrasse de 10 mètres a été inspectée mais elle est bosselée et inégale.

Les rapides se portent facilement en passant sur les rochers de la rive.

Zone complétée.

#### Croquis et photographies:

ROI-04 PB-1: 22

**Enregistré par:** Rioux et Losier

**Date:** 21 juillet 2004

## Fiche de description de zone inventoriée

**Intervention:** Romaine 2004 (ROI-04)

**Projet:** Complexe Romaine

**Impact:** Réservoir (RO-2)

**Bassin:** Rivière Romaine

**Plan d'eau:** Rivière Romaine

**KM :** 142

**Rive :** Gauche

**Carte topo:** 12M/03

**Zone:** 2.03.10

**Photo** Q-76842-137  
**aérienne:**

**Superficie:** 0,8 Hectares

**Coord. UTM:** zone 20 **NAD 27:** 473305 e 5651819 n

**NAD 83:** 473367 e 5652035 n

**Coordonnées géographiques:** 51° 01' 09" N 63° 22' 47" W

**Relevé GPS :** 2.03.10A et 2.03.10B

### Description

#### Emplacement géographique :

Localisée en face d'un rapides, sur une petite avancée de terre, au pied de falaises envahies par la végétation. Extrémité en aval très en pente pour se radoucir et laisser place à une terrasse sub-horizontale à proximité du ruisseau.

**Altitude:** 1,10 m et 3,95 m ADPE.

**Morpho-sédimentologie:** Dépôts fluviatiles et fluvio-glaciaires. Galets arrondis. Sable alluvionnaire.

#### Pédologie:

Podzol humique. Horizon B de couleur brun rouille très foncé sur plus de 18 cm.

#### Végétation :

Boisé dense dominé par des épinettes, bouleaux, sapins et aulnes sur le rivage. Jeune boisé, nombreux arbres de moins de 2 mètres. Couvert de surface de sphaigne et kalmia.

**Éléments fauniques:** Ours, porc-épic, renard.

#### Éléments anthropiques:

Aucun

### Intervention archéologique

**Potentiel archéologique :** Moyen. Possible halte lors de la descente de la rivière Romaine.

**Nature de l'intervention :** Sondages aux 10-15 m sur le premier replat et inspection visuelle du second replat.

**Sites archéologiques connus :** Aucun

**Nouveaux sites répertoriés:** Aucun

#### Remarques et recommandations:

Aucune

#### Croquis et photographies:

Aucun

**Enregistré par:** Pascal Brisebois

**Date:** 26 juin 2004

## Fiche de description de zone inventoriée

**Intervention:** Romaine 2004 (ROI-04)

**Projet:** Complexe Romaine

**Impact:** Réservoir (RO-2)

**Bassin:** Rivière Romaine

**Plan d'eau:** Rivière Romaine

**KM :** 142

**Rive :** Gauche

**Carte topo:** 12M/03

**Zone:** 2.03.11

**Photo aérienne:** Q-76842-137

**Superficie:** 0,9 Hectares

**Coord. UTM:** zone 20 **NAD 27:** 473184 e 5651994 n  
**NAD 83:** 473247 e 5652210 n

**Coordonnées géographiques:** 51° 01' 15" N 63° 22' 53" W

**Relevé GPS :** 2.03.11A,B,C

### Description

#### Emplacement géographique :

Zone localisée sur une pointe à l'intersection de la Romaine et d'un petit ruisseau intérieur en face des falaises rocheuses. Terrasse sub-horizontale. Accessibilité réduite par la présence d'aulnes.

**Altitude:** 2,10 ADPE.

**Morpho-sédimentologie:** Terrasse fluviale sur dépôts fluvio-glaciaires. Sable fin. Galets sur le bord de la rive.

#### Pédologie:

Podzol humo-ferrique: LFH 16 cm, Ah < 1 cm, Ae 7 cm moucheté noir et beige, B 15 cm brun rouille moucheté suivi de sol jaune-beige.

#### Végétation :

Zone d'anciens feux de forêt, arbres partiellement carbonisés encore debouts. Domination: épinette, bouleau, quelques amélanchiers. Boisé assez dense, nombreux arbres de moins de 2 mètres. Feux de forêt estimé à 10-15 ans.

**Éléments fauniques:** Porc-épic, sauvagine, castor.

#### Éléments anthropiques:

Présence de deux arbres plaqués. Semble fait à la scie mécanique. L'une des plaques est orientée vers l'intérieur du ruisseau et l'autre vers la Romaine. Plaque orientée vers l'intérieur: fait plus de 90 cm, séparée en deux, une à 1,90 m et l'autre à 1,53 m; arbre situé à 2,90 m de la rive. Second arbre plaqué: à 1,30 m du sol et faisant 50 cm de long; située à 2,70 m de la rive. Les deux arbres ont brûlés.

### Intervention archéologique

**Potentiel archéologique :** Moyen. Possible halte lors de la descente de la Romaine.

**Nature de l'intervention :** Sondages au 10 m le long de la terrasse et aux 5 m sur pointe.

**Sites archéologiques connus :** Aucun

**Nouveaux sites répertoriés:** Aucun

#### Remarques et recommandations:

Aucune

#### Croquis et photographies:

Aucun

**Enregistré par:** Pascal Brisebois

**Date:** 24 juin 2004

## Fiche de description de zone inventoriée

**Intervention:** Romaine 2004 (ROI-04)

**Projet:** Complexe Romaine

**Impact:** Réservoir (RO-2)

**Bassin:** Rivière Romaine

**Plan d'eau:** Rivière de l'Abbé-Huard

**KM :**

**Rive :** Gauche

**Carte topo:** 12L/14

**Zone:** 2.03.12

**Photo aérienne:** Q-89515-33

**Superficie:** 2,6 Hectares

**Coord. UTM:** zone 20

**NAD 27:** 479908 e 5649008 n

**NAD 83:** 479971 e 5649224 n

**Coordonnées géographiques:** 50° 59' 39" N 63° 17' 07" W

**Relevé GPS :** 20312A-B

### Description

#### Emplacement géographique :

La zone couvre une pointe dans un coude de la rivière.

**Altitude:** Approximativement de 2,00 m (replat avant) à 5,00 m ADPE (replat arrière).

**Morpho-sédimentologie:** Dépôts fluviaux. Terrasse fluvio-glaciaire de 5 mètres. Sable fin.

#### Pédologie:

Sols alluviaux sur le replat avant.

Podzol humo-ferrique sur la terrasse de 5 mètres.

#### Végétation :

Zone brûlée récemment. Sapinière à sphaigne.

**Éléments fauniques:** Canard bec-scie, orignal.

#### Éléments anthropiques:

Aucun

### Intervention archéologique

**Potentiel archéologique :** Bon

**Nature de l'intervention :** Sondages

**Sites archéologiques connus :** Aucun

**Nouveaux sites répertoriés:** Aucun

#### Remarques et recommandations:

Zone complétée.

#### Croquis et photographies:

Aucun

**Enregistré par:** Stéphane Rioux

**Date:** 24 juillet 2004

## Fiche de description de zone inventoriée

**Intervention:** Romaine 2004 (ROI-04)

**Projet:** Complexe Romaine

**Impact:** Réservoir (RO-2)

**Bassin:** Rivière Romaine

**Plan d'eau:** Rivière de l'Abbé-Huard

**KM :**

**Rive :** Gauche

**Carte topo:** 12L/14

**Zone:** 2.03.13

**Photo** Q-89515-33  
**aérienne:**

**Superficie:** 0,8 Hectares

**Coord. UTM:** zone 20

**NAD 27:** 480312 e 5649351 n

**NAD 83:** 480374 e 5649567 n

**Coordonnées géographiques:** 50° 59' 50" N 63° 16' 46" W

**Relevé GPS :** 20313A-B

### Description

#### Emplacement géographique :

Dans une partie étroite de la rivière. La zone comprend une petite pointe et l'embouchure d'un ruisseau.

**Altitude:** Approximativement 5,00 m ADPE sur la terrasse.

**Morpho-sédimentologie:** Terrasse fluvio-glaciaire. Galets. Sable.

#### Pédologie:

Podzol humo-ferrique peu développé.

Podzol ferro-humique lithique.

#### Végétation :

Pessière à sapin.

**Éléments fauniques:** Renard

**Éléments anthropiques:**

Aucun

### Intervention archéologique

**Potentiel archéologique :** Bon

**Nature de l'intervention :** Sondages

**Sites archéologiques connus :** Aucun

**Nouveaux sites répertoriés:** Aucun

#### Remarques et recommandations:

La partie riveraine de la zone est un ancien bras asséché de la rivière. Les sondages furent effectués derrière.

Zone complétée.

#### Croquis et photographies:

Aucun

**Enregistré par:** Stéphane Rioux

**Date:** 25 juillet 2004

## Fiche de description de zone inventoriée

**Intervention:** Romaine 2004 (ROI-04)

**Projet:** Complexe Romaine

**Impact:** Réservoir (RO-2)

**Bassin:** Rivière Romaine

**Plan d'eau:** Rivière de l'Abbé-Huard

**KM :**

**Rive :** Gauche

**Carte topo:** 12M/03

**Zone:** 2.03.15

**Photo aérienne:** Q-89515-33

**Superficie:** 1,8 Hectares

**Coord. UTM:** zone 20

**NAD 27:** 480776 e 5649662 n

**NAD 83:** 480839 e 5649878 n

**Coordonnées géographiques:** 51° 00' 00" N 63° 16' 23" W

**Relevé GPS :** 20315A-B-C-D

### Description

#### Emplacement géographique :

De chaque côtés d'une baie et d'une embouchure de ruisseau. La baie est à moitié asséchée à part pour un étang de castor à l'embouchure du ruisseau.

**Altitude:** Approximativement entre 1,00 m (rive) et 4,00 m ADPE (terrasse).

**Morpho-sédimentologie:** Dépôts fluviatiles et terrasse fluvio-glaciaire.

#### Pédologie:

Podzol humo-ferrique à ortstein: Ae 5 cm, Bhf induré 3 cm, Bf.

#### Végétation :

Pessière noire à sapin. Les sapins sont beaucoup plus jeunes que les épinettes.

**Éléments fauniques:** Castor.

#### Éléments anthropiques:

Aucun

### Intervention archéologique

**Potentiel archéologique :** Faible à moyen.

**Nature de l'intervention :** Sondages et inspection visuelle

**Sites archéologiques connus :** Aucun

**Nouveaux sites répertoriés:** Aucun

#### Remarques et recommandations:

Zone complétée.

#### Croquis et photographies:

Aucun

**Enregistré par:** Stéphane Rioux

**Date:** 25 juillet 2004

## Fiche de description de zone inventoriée

**Intervention:** Romaine 2004 (ROI-04)

**Projet:** Complexe Romaine

**Impact:** Réservoir (RO-2)

**Bassin:** Rivière Romaine

**Plan d'eau:** Rivière de l'Abbé-Huard

**KM :**

**Rive :** Gauche

**Carte topo:** 12M/03

**Zone:** 2.03.16

**Photo aérienne:** Q-76842-143

**Superficie:** 0,6 Hectares

**Coord. UTM:** zone 20

**NAD 27:** 480726 e 5650133 n

**NAD 83:** 480789 e 5650349 n

**Coordonnées géographiques:** 51° 00' 15" N 63° 16' 25" W

**Relevé GPS :** 20316A-B

### Description

**Emplacement géographique :**

De part et d'autre d'une petite baie où se jette un ruisseau.

**Altitude:** Approximativement 2,50 m ADPE sur la terrasse.

**Morpho-sédimentologie:** Terrasse fluvio-glaciaire.

**Pédologie:**

Podzol humo-ferrique à couches hétérogènes.

**Végétation :**

Sapinière à sphaigne. Chablis et aulnaie au nord de la zone.

**Éléments fauniques:** Aucun

**Éléments anthropiques:**

Aucun

### Intervention archéologique

**Potentiel archéologique :** Faible

**Nature de l'intervention :** Sondages et inspection visuelle

**Sites archéologiques connus :** Aucun

**Nouveaux sites répertoriés:** Aucun

**Remarques et recommandations:**

Zone bosselée et accidentée.

Zone complétée.

**Croquis et photographies:**

Aucun

**Enregistré par:** Stéphane Rioux

**Date:** 27 juillet 2004



## Fiche de description de zone inventoriée

**Intervention:** Romaine 2004 (ROI-04)

**Projet:** Complexe Romaine

**Impact:** Réservoir (RO-2)

**Bassin:** Rivière Romaine

**Plan d'eau:** Rivière de l'Abbé-Huard

**KM :**

**Rive :** Gauche

**Carte topo:** 12M/03

**Zone:** 2.03.17

**Photo** Q-76842-143  
**aérienne:**

**Superficie:** 3,8 Hectares

**Coord. UTM:** zone 20

**NAD 27:** 481030 e 5650984 n

**NAD 83:** 481093 e 5651200 n

**Coordonnées géographiques:** 51° 00' 43" N 63° 16' 10" W

**Relevé GPS :** 20317A-B-C-D-E

### Description

**Emplacement géographique :**

De part et d'autre de l'embouchure d'une petite rivière.

**Altitude:** Approximativement de 1,50 m à 3,00 m ADPE.

**Morpho-sédimentologie:** Dépôts fluviaux et glaciels. Sable fin limoneux dans les dépôts alluviaux.

**Pédologie:**

Sols alluviaux.

Podzol humo-ferrique avec couches hétérogènes.

**Végétation :**

Sapinière à sphaigne avec quelques épinettes âgées.

**Éléments fauniques:** Lièvre, orignal, porc-épic.

**Éléments anthropiques:**

Aucun

### Intervention archéologique

**Potentiel archéologique :** Moyen

**Nature de l'intervention :** Sondages et inspection visuelle

**Sites archéologiques connus :** Aucun

**Nouveaux sites répertoriés:** Aucun

**Remarques et recommandations:**

Zone complétée.

**Croquis et photographies:**

Aucun

**Enregistré par:** Stéphane Rioux

**Date:** 27 juillet 2004

## Fiche de description de zone inventoriée

**Intervention:** Romaine 2004 (ROI-04)

**Projet:** Complexe Romaine

**Impact:** Réservoir (RO-2)

**Bassin:** Rivière Romaine

**Plan d'eau:** Rivière de l'Abbé-Huard

**KM :**

**Rive :** Droite

**Carte topo:** 12M/03

**Zone:** 2.03.18

**Photo aérienne:** Q-76842-143

**Superficie:** 2,9 Hectares

**Coord. UTM:** zone 20

**NAD 27:** 481270 e 5651211 n

**NAD 83:** 481333 e 5651428 n

**Coordonnées géographiques:** 51° 00' 50" N 63° 15' 58" W

**Relevé GPS :** 20318A-B-C

### Description

#### Emplacement géographique :

De chaque côtés d'une petite baie étroite où se jettent deux ruisseaux.

**Altitude:** 2,00 m à 2,50 m (1er replat); 7,00 m à 8,00 m ADPE (2e replat)

**Morpho-sédimentologie:** Terrasses fluvio-glaciaires. Replat actif par endroit.

#### Pédologie:

Podzol humo-ferrique perturbé.

#### Végétation :

Sapinière à épinette noire sur le premier replat. Zone brûlée récemment, beaucoup de chablis.

Pessière à sphaigne sur le deuxième replat.

**Éléments fauniques:** Orignal, lièvre, porc-épic.

#### Éléments anthropiques:

Aucun

### Intervention archéologique

**Potentiel archéologique :** Moyen

**Nature de l'intervention :** Sondages

**Sites archéologiques connus :** Aucun

**Nouveaux sites répertoriés:** Aucun

#### Remarques et recommandations:

Zone complétée.

#### Croquis et photographies:

Aucun

**Enregistré par:** Stéphane Rioux

**Date:** 29 juillet 2004

## Fiche de description de zone inventoriée

**Intervention:** Romaine 2004 (ROI-04)

**Projet:** Complexe Romaine

**Impact:** Réservoir (RO-2)

**Bassin:** Rivière Romaine

**Plan d'eau:** Rivière de l'Abbé-Huard

**KM :**

**Rive :** Gauche

**Carte topo:** 12M/03

**Zone:** 2.03.19

**Photo aérienne:** Q-76842-143

**Superficie:** 1,6 Hectares

**Coord. UTM:** zone 20

**NAD 27:** 481859 e 5651112 n

**NAD 83:** 481922 e 5651328 n

**Coordonnées géographiques:** 51° 00' 47" N 63° 15' 27" W

**Relevé GPS :** 20319A-B-C

### Description

#### Emplacement géographique :

Pointe étroite formée par la confluence de la rivière et d'un petit ruisseau.

**Altitude:** Approximativement 2,00 m ADPE.

**Morpho-sédimentologie:** Dépôts fluvio-glaciaires, fluviatiles et glaciels.

#### Pédologie:

Sols alluviaux formés de sable marbré. Couche organique mince.

Podzol humo-ferrique perturbé.

#### Végétation :

Pessière noire à sapin. Zone brûlée récemment. Les arbres sont presque tous tombés au sol.

**Éléments fauniques:** Lièvre, orignal, pic-bois.

#### Éléments anthropiques:

Aucun

### Intervention archéologique

**Potentiel archéologique :** Moyen

**Nature de l'intervention :** Sondages

**Sites archéologiques connus :** Aucun

**Nouveaux sites répertoriés:** Aucun

#### Remarques et recommandations:

Zone complétée.

#### Croquis et photographies:

Aucun

**Enregistré par:** Stéphane Rioux

**Date:** 29 juillet 2004

## Fiche de description de zone inventoriée

**Intervention:** Romaine 2004 (ROI-04)

**Projet:** Complexe Romaine

**Impact:** Réservoir (RO-2)

**Bassin:** Rivière Romaine

**Plan d'eau:** Rivière de l'Abbé-Huard

**KM :**

**Rive :** Droite

**Carte topo:** 12M/03

**Zone:** 2.03.20

**Photo aérienne:** Q-76842-143

**Superficie:** 1,0 Hectares

**Coord. UTM:** zone 20

**NAD 27:** 482112 e 5651581 n

**NAD 83:** 482174 e 5651798 n

**Coordonnées géographiques:** 51° 01' 02" N 63° 15' 14" W

**Relevé GPS :** 20320A-B-C

### Description

**Emplacement géographique :**

De part et d'autre d'une embouchure de ruisseau.

**Altitude:** Approximativement de 2,50 m à 5,00 m ADPE.

**Morpho-sédimentologie:** Terrasse fluvio-glaciaire et dépôts fluviatiles. Sable fin.

**Pédologie:**

Podzol ferro-humique peu développé.

**Végétation :**

Sapinière à épinette noire. Venti partiel. La repousse de sapin a plus ou moins dix ans. Aulnaie sur les dépôts près de la rive.

**Éléments fauniques:** Perdrix, orignal, loup.

**Éléments anthropiques:**

Aucun

### Intervention archéologique

**Potentiel archéologique :** Faible

**Nature de l'intervention :** Sondages et inspection visuelle

**Sites archéologiques connus :** Aucun

**Nouveaux sites répertoriés:** Aucun

**Remarques et recommandations:**

La zone est marécageuse et accidentée par endroit.

Zone complétée.

**Croquis et photographies:**

Aucun

**Enregistré par:** Stéphane Rioux

**Date:** 29 juillet 2004

## Fiche de description de zone inventoriée

**Intervention:** Romaine 2004 (ROI-04)

**Projet:** Complexe Romaine

**Impact:** Réservoir (RO-2)

**Bassin:** Rivière Romaine

**Plan d'eau:** Rivière de l'Abbé-Huard

**KM :**

**Rive :** Gauche

**Carte topo:** 12M/03

**Zone:** 2.03.21

**Photo aérienne:** Q-76842-168

**Superficie:** 1,5 Hectares

**Coord. UTM:** zone 20

**NAD 27:** 483425 e 5652890 n

**NAD 83:** 483488 e 5653107 n

**Coordonnées géographiques:** 51° 01' 45" N 63° 14' 07" W

**Relevé GPS :** 20321A-B

### Description

#### Emplacement géographique :

La zone commence au nord sur une légère pointe et couvre l'embouchure d'un ruisseau qui se déverse en face d'une île.

**Altitude:** Approximativement 2,00 m ADPE sur la terrasse.

**Morpho-sédimentologie:** Terrasse fluvio-glaciaire. Galets.

#### Pédologie:

Podzol humo-ferrique peu développé avec petits galets dans le Bf.

#### Végétation :

Sapinière à épinette noire.

**Éléments fauniques:** Original.

#### Éléments anthropiques:

Aucun

### Intervention archéologique

**Potentiel archéologique :** Faible

**Nature de l'intervention :** Sondages

**Sites archéologiques connus :** Aucun

**Nouveaux sites répertoriés:** Aucun

#### Remarques et recommandations:

Replat inégal et bosselé avec beaucoup d'arbres tombés.

Zone complétée.

#### Croquis et photographies:

Aucun

**Enregistré par:** Stéphane Rioux

**Date:** 30 juillet 2004

## Fiche de description de zone inventoriée

**Intervention:** Romaine 2004 (ROI-04)

**Projet:** Complexe Romaine

**Impact:** Réservoir (RO-2)

**Bassin:** Rivière Romaine

**Plan d'eau:** Rivière de l'Abbé-Huard

**KM :**

**Rive :** Gauche

**Carte topo:** 12M/03

**Zone:** 2.03.22

**Photo aérienne:** Q-76842-167

**Superficie:** 4,3 Hectares

**Coord. UTM:** zone 20

**NAD 27:** 484751 e 5653627 n

**NAD 83:** 484814 e 5653844 n

**Coordonnées géographiques:** 51° 02' 09" N 63° 12' 59" W

**Relevé GPS :** 20322A-B-C-D-E-F

### Description

#### Emplacement géographique :

La zone couvre un grand replat qui s'étend vers le sud-ouest, une pointe orientée vers le nord et une embouchure de ruisseau au sud-est.

**Altitude:** Entre 2 m à 3 m ADPE pour les replats près de la rive; entre 4 m et 5 m ADPE pour la terrasse supérieure.

**Morpho-sédimentologie:** Terrasse fluvio-glaciaire, talus actifs à plusieurs endroits. Dépôts fluviatiles sur la pointe.

#### Pédologie:

Podzol humo-ferrique bien drainé avec sable moyen pour le replat au sud-ouest.

Podzol ferro-humique peu développé avec sable moyen sur la terrasse de 5,00 m.

#### Végétation :

Sapinière à épinette noire avec quelques bouleaux blancs sur la pointe.

Pessièrre à cladine sur le replat au sud-ouest. L'endroit a été partiellement brûlé récemment.

**Éléments fauniques:** Lièvre, castor, porc-épic, écureuil roux.

#### Éléments anthropiques:

Fil pour inventaire forestier, ruban.

### Intervention archéologique

**Potentiel archéologique :** Bon

**Nature de l'intervention :** Sondages

**Sites archéologiques connus :** Aucun

**Nouveaux sites répertoriés:** Aucun

#### Remarques et recommandations:

Le replat au sud-ouest est uniforme et plat. C'est probablement le plus bel endroit pour une installation, qu'on ait vu jusqu'à présent sur la rivière Abbé-Huard.

#### Croquis et photographies:

Aucun

**Enregistré par:** Stéphane Rioux

**Date:** 30 juillet 2004

## Fiche de description de zone inventoriée

**Intervention:** Romaine 2004 (ROI-04)

**Projet:** Complexe Romaine

**Impact:** Réservoir (RO-2)

**Bassin:** Rivière Romaine

**Plan d'eau:** Rivière de l'Abbé-Huard

**KM :**

**Rive :** Gauche

**Carte topo:** 12M/03

**Zone:** 2.03.23

**Photo aérienne:** Q-76842-167

**Superficie:** 1,1 Hectares

**Coord. UTM: zone** 20

**NAD 27:** 485747 e 5654001 n

**NAD 83:** 485809 e 5654218 n

**Coordonnées géographiques:** 51° 02' 21" N 63° 12' 08" W

**Relevé GPS :** 20323A-B

### Description

#### Emplacement géographique :

Terrasse perchée qui domine la confluence avec un petit ruisseau.

**Altitude:** 11,30 m ADPE

**Morpho-sédimentologie:** Terrasse fluvio-glaciaire située entre le ruisseau et une terrasse plus élevée d'approx 15 m.

#### Pédologie:

Podzol humo-ferrique à ortstein: Ae 5 cm, Bhf induré 4 cm, Bf.

#### Végétation :

Pessière à sphaigne. La zone a légèrement brûlée il y a au plus trois ans.

**Éléments fauniques:** Lièvre, porc-épic, orignal, perdrix.

#### Éléments anthropiques:

Aucun

### Intervention archéologique

**Potentiel archéologique :** Moyen

**Nature de l'intervention :** Sondages

**Sites archéologiques connus :** Aucun

**Nouveaux sites répertoriés:** Aucun

#### Remarques et recommandations:

Zone complétée.

#### Croquis et photographies:

Aucun

**Enregistré par:** Stéphane Rioux

**Date:** 31 juillet 2004

## Fiche de description de zone inventoriée

**Intervention:** Romaine 2004 (ROI-04)

**Projet:** Complexe Romaine

**Impact:** Réservoir (RO-2)

**Bassin:** Rivière Romaine

**Plan d'eau:** Rivière de l'Abbé-Huard

**KM :**

**Rive :** Gauche

**Carte topo:** 12M/03

**Zone:** 2.03.24

**Photo aérienne:** Q-76842-168

**Superficie:** 0,5 Hectares

**Coord. UTM:** zone 20

**NAD 27:** 482900 e 5652391 n

**NAD 83:** 482963 e 5652607 n

**Coordonnées géographiques:** 51° 01' 29" N 63° 14' 34" W

**Relevé GPS :** 20324A

### Description

#### Emplacement géographique :

Sur une terrasse perchée formant une pointe orientée vers le nord. Le bord de la pointe est constitué d'un esker formant un bourrelet.

**Altitude:** Entre 15,00 m et 20,00 m ADPE.

**Morpho-sédimentologie:** Esker, galets.

#### Pédologie:

Podzol humo-ferrique peu développé sur l'esker.

Podzol humo-ferrique perturbé avec galets au bas de l'esker au sud.

#### Végétation :

Pessière noire à cladine.

**Éléments fauniques:** Orignal

#### Éléments anthropiques:

Aucun

### Intervention archéologique

**Potentiel archéologique :** Faible

**Nature de l'intervention :** Sondages et inspection visuelle

**Sites archéologiques connus :** Aucun

**Nouveaux sites répertoriés:** Aucun

#### Remarques et recommandations:

Zone complétée.

#### Croquis et photographies:

Aucun

**Enregistré par:** Stéphane Rioux

**Date:** 29 juillet 2004



## Fiche de description de zone inventoriée

**Intervention:** Romaine 2004 (ROI-04)

**Projet:** Complexe Romaine

**Impact:** Réservoir (RO-2)

**Bassin:** Rivière Romaine

**Plan d'eau:** Rivière Romaine

**KM :** 132

**Rive :** Gauche

**Carte topo:** 12L/14

**Zone:** 2.03.25

**Photo aérienne:** Q-89515-33

**Superficie:** 10,2 Hectares

**Coord. UTM:** zone 20

**NAD 27:** 479314 e 5648579 n

**NAD 83:** 479377 e 5648795 n

**Coordonnées géographiques:** 50° 59' 25" N 63° 17' 37" W

**Relevé GPS :** 20325A-B-C-D-E-F

### Description

**Emplacement géographique :**

Terrasse en retrait à l'intérieur, située à l'intersection des rivières Romaine et Abbé-Huard.

**Altitude:** Approximativement 15,00 m à 20,00 m ADPE sur la terrasse.

**Morpho-sédimentologie:** Terrasse fluvio-glaciaire. Galets.

**Pédologie:**

Podzol humo-ferrique avec galets dans le Bf.

**Végétation :**

Pessière à cladine. Zone qui a brûlée récemment.

**Éléments fauniques:** Orignal, pic-bois.

**Éléments anthropiques:**

Aucun

### Intervention archéologique

**Potentiel archéologique :** Moyen

**Nature de l'intervention :** Sondages et inspection visuelle des lentilles où l'humus a été brûlé.

**Sites archéologiques connus :** Aucun

**Nouveaux sites répertoriés:** Aucun

**Remarques et recommandations:**

Zone complétée.

**Croquis et photographies:**

Aucun

**Enregistré par:** Stéphane Rioux

**Date:** 04 août 2004

## Secteur archéologique 2.04



## Fiche de description de zone inventoriée

**Intervention:** Romaine 2004 (ROI-04)

**Projet:** Complexe Romaine

**Impact:** Réservoir (RO-2)

**Bassin:** Rivière Romaine

**Plan d'eau:** Rivière Romaine

**KM :** 149

**Rive :** Gauche

**Carte topo:** 12M/03

**Zone:** 2.04.04

**Photo aérienne:** Q-76842-225

**Superficie:** 2,3 Hectares

**Coord. UTM:** zone 20

**NAD 27:** 474386 e 5658009 n

**NAD 83:** 474449 e 5658226 n

**Coordonnées géographiques:** 51° 04' 30" N 63° 21' 53" W

**Relevé GPS :** 2-04-04A

### Description

#### Emplacement géographique :

La zone se situe à la confluence de deux ruisseaux qui se jettent dans la rivière Romaine soit le ruisseau lhuehkahiu et le ruisseau Mista. Elle est adjacente à des rapides impraticables.

**Altitude:** Entre 5,00 m et 10,00 m ADPE.

**Morpho-sédimentologie:** Dépôts glaciaires, blocs erratiques.

#### Pédologie:

Régosol lithique.

#### Végétation :

Épinette noire, bouleau blanc, sapin, aulne. Beaucoup de chablis.

**Éléments fauniques:** Aucun

#### Éléments anthropiques:

Arbres coupés à la scie mécanique et un arbre plaqué (environ 10-15 ans).  
Borne géodésique, station hydrométrique, fil d'inventaire forestier.

### Intervention archéologique

**Potentiel archéologique :** Faible

**Nature de l'intervention :** Sondages et inspection visuelle

**Sites archéologiques connus :** Aucun

**Nouveaux sites répertoriés:** Aucun

#### Remarques et recommandations:

Zone accidentée.

La partie sud de la zone n'a pas été sondée car le ruisseau qui la sépare ne pouvait être traversé. Cette partie pourra être atteinte en hélicoptère à flotteur. Toutefois elle semble aussi accidentée que la partie nord, son potentiel est donc aussi faible.

De par la configuration de la rivière, un portage n'est pas possible de ce côté-ci de la rive.

#### Croquis et photographies:

Aucun

**Enregistré par:** David Tessier

**Date:** 22 juillet 2004

## Fiche de description de zone inventoriée

**Intervention:** Romaine 2004 (ROI-04)

**Projet:** Complexe Romaine

**Impact:** Dépôt 5 (RO-2)

**Bassin:** Rivière Romaine

**Plan d'eau:** Rivière Romaine

**KM :** 152

**Rive :** Droite

**Carte topo:** 12M/03

**Zone:** 2.04.05

**Photo aérienne:** Q-76849-171

**Superficie:** 1,4 Hectares

**Coord. UTM:** zone 20 **NAD 27:** 471792 e 5660010 n  
**NAD 83:** 471854 e 5660226 n

**Coordonnées géographiques:** 51° 05' 34" N 63° 24' 07" W

**Relevé GPS :** 20405A-B-C

### Description

#### Emplacement géographique :

L'endroit se situe à la fin de rapides non-navigables. La zone couvre une baie et l'embouchure d'un ruisseau.

**Altitude:** Entre 5,00 m et 10,00 m ADPE.

**Morpho-sédimentologie:** Dépôts glaciaires, blocs ératiques.

#### Pédologie:

Régosol lithique.

#### Végétation :

Pessière à muscinées.

**Éléments fauniques:** Aucun

**Éléments anthropiques:**

Aucun

### Intervention archéologique

**Potentiel archéologique :** Faible

**Nature de l'intervention :** Sondages et inspection visuelle

**Sites archéologiques connus :** Aucun

**Nouveaux sites répertoriés:** Aucun

#### Remarques et recommandations:

Terrain en pente et accidenté.

Zone complétée.

#### Croquis et photographies:

Aucun

**Enregistré par:** David Tessier

**Date:** 23 juillet 2004

## Fiche de description de zone inventoriée

**Intervention:** Romaine 2004 (ROI-04)

**Projet:** Complexe Romaine

**Impact:** Dépôt 3 (RO-2)

**Bassin:** Rivière Romaine

**Plan d'eau:** Rivière Romaine

**KM :** 153

**Rive :** Gauche

**Carte topo:** 12M/03

**Zone:** 2.04.06

**Photo aérienne:** Q-76849-171

**Superficie:** 4,5 Hectares

**Coord. UTM:** zone 20

**NAD 27:** 472662 e 5660810 n

**NAD 83:** 472725 e 5661026 n

**Coordonnées géographiques:** 51° 06' 00" N 63° 23' 22" W

**Relevé GPS :** 20406A; 20406B; 20406C

### Description

**Emplacement géographique :**

Élargissement de la rivière face à une île près d'une zone de rapides.

**Altitude:** 0,80 m ADPE pour la zone basse; 4,00 m ADPE pour la terrasse.

**Morpho-sédimentologie:** Terrasse fluvio-glaciaire.

**Pédologie:**

Podzol humo-ferrique peu développé dans la zone basse: LFH 18 cm, Ah 0,5 cm, Ae 0,5 cm, B orange.

Podzol humo-ferrique perturbé sur la terrasse: LFH 17 cm, Ae 1 cm, sable beige olive 9 cm.

**Végétation :**

Zone de ventis. Pessière à sphaigne. Aulnaie en bordure de rivière.

**Éléments fauniques:** Porc-épic, orignal, bruant.

**Éléments anthropiques:**

Un arbre coupé à la scie mécanique avec un peu de mousse et une boîte de conserve rouillée (jus de tomate).

Un baril d'essence de 45 gallon au bord de la rive.

### Intervention archéologique

**Potentiel archéologique :** Bon sur la terrasse de 4 m. Faible dans la zone basse inondée.

**Nature de l'intervention :** Sondages aux 15 m lorsque possible.

**Sites archéologiques connus :** Aucun

**Nouveaux sites répertoriés:** Aucun

**Remarques et recommandations:**

Aucune

**Croquis et photographies:**

ROI-04 DCa-01: 7-9.

**Enregistré par:** Denis Cadieux

**Date:** 22 juin 2004

## Fiche de description de zone inventoriée

**Intervention:** Romaine 2004 (ROI-04)

**Projet:** Complexe Romaine

**Impact:** Dépôt 5 (RO-2)

**Bassin:** Rivière Romaine

**Plan d'eau:** Rivière Romaine

**KM :** 155

**Rive :** Droite

**Carte topo:** 12M/03

**Zone:** 2.04.07

**Photo** Q-76849-171  
**aérienne:**

**Superficie:** 2,0 Hectares

**Coord. UTM:** zone 20

**NAD 27:** 471867 e 5661835 n

**NAD 83:** 471929 e 5662051 n

**Coordonnées géographiques:** 51° 06' 33" N 63° 24' 03" W

**Relevé GPS :** 20407A-B

### Description

**Emplacement géographique :**

Située en face d'une île dans une zone de rapides impraticables.

**Altitude:** Approximativement entre 2,00 et 4,00 m ADPE.

**Morpho-sédimentologie:** Dépôts glaciaires et fluviaux, champ de blocs, sable moyen.

**Pédologie:**

Sol alluvial.

**Végétation :**

Pessière à muscinées. Zone de venti.

**Éléments fauniques:** Castor, orignal.

**Éléments anthropiques:**

Aucun

### Intervention archéologique

**Potentiel archéologique :** Faible

**Nature de l'intervention :** Sondages et inspection visuelle

**Sites archéologiques connus :** Aucun

**Nouveaux sites répertoriés:** Aucun

**Remarques et recommandations:**

Même si elle est recouverte d'un venti, à notre avis, la zone n'a pas assez de potentiel pour y revenir.

**Croquis et photographies:**

Aucun

**Enregistré par:** David Tessier

**Date:** 23 juillet 2004

## Fiche de description de zone inventoriée

**Intervention:** Romaine 2004 (ROI-04)

**Projet:** Complexe Romaine

**Impact:** LS 502 04 et LS 211 04 (RO-3)

**Bassin:** Rivière Romaine

**Plan d'eau:** Rivière Romaine

**KM :** 158

**Rive :** Droite

**Carte topo:** 12M/03

**Zone:** 2.04.08

**Photo aérienne:** Q-76850-128

**Superficie:** 1,6 Hectares

**Coord. UTM:** zone 20

**NAD 27:** 470449 e 5663836 n

**NAD 83:** 470511 e 5664052 n

**Coordonnées géographiques:** 51° 07' 38" N 63° 25' 17" W

**Relevé GPS :** 20408A; 20408B; 20408C

### Description

#### Emplacement géographique :

Zone adjacente à des rapides dans une partie encaissée de la rivière. Elle couvre une embouchure de ruisseau et est située à une centaine de mètres au sud du futur barrage RO-3.

**Altitude:** Entre 1,00 m (rive) et 10,00 m ADPE (replat perché).

**Morpho-sédimentologie:** Dépôts glaciaires. Sable fin. Gravier.

#### Pédologie:

Podzol humique mal drainé: Ae 4 cm.

#### Végétation :

Pessière à sphaigne près de la rive.

Pessière à cladine sur les escarpements.

**Éléments fauniques:** Aucun

#### Éléments anthropiques:

Aire d'atterrissage d'hélicoptère, zone de coupe à la scie mécanique, ligne sismique, ligne d'arpentage.

### Intervention archéologique

**Potentiel archéologique :** Faible

**Nature de l'intervention :** Inspection visuelle

**Sites archéologiques connus :** Aucun

**Nouveaux sites répertoriés:** Aucun

#### Remarques et recommandations:

La zone est rocheuse et escarpée par endroit. Il n'y a aucun replat sondable.

Zone complétée.

#### Croquis et photographies:

ROI-04 SR-01: 1-2.

**Enregistré par:** Stéphane Rioux

**Date:** 17 juin 2004



## Fiche de description de zone inventoriée

**Intervention:** Romaine 2004 (ROI-04)

**Projet:** Complexe Romaine

**Impact:** Réservoir (RO-3)

**Bassin:** Rivière Romaine

**Plan d'eau:** Rivière Romaine

**KM :** 160

**Rive :** Droite

**Carte topo:** 12M/03

**Zone:** 2.04.09

**Photo aérienne:** Q-76850-128

**Superficie:** 1,6 Hectares

**Coord. UTM:** zone 20

**NAD 27:** 471471 e 5665158 n

**NAD 83:** 471533 e 5665374 n

**Coordonnées géographiques:** 51° 08' 21" N 63° 24' 25" W

**Relevé GPS :** 2.04.09A; 2.04.09B; 2.04.09C

### Description

#### Emplacement géographique :

Située en aval de rapides, adossée à un flanc de montagne. La portion à proximité des rapides est moins élevée que la portion opposée passant d'un replat de 2,00 m à un replat de 7,00 m.

**Altitude:** 2,09 m à 7,02 m ADPE; 15,07 m à 15,15 m ADPE.

**Morpho-sédimentologie:** Terrasse fluvio-glaciaire (alt. 7,00 m), galets; dépôts fluviatiles (alt. 2,00 m)

#### Pédologie:

Sol alluvial sur le replat de 2,00 m avec sable moyen à grossier marqué par les crues.

Podzol ferro-humique sur le replat de 7,00 m. Horizon brun-rouille 6-7 cm.

#### Végétation :

Pessière noire à sapin. Boisé dense. Sphaigne au sol.

**Éléments fauniques:** Ours, castor.

**Éléments anthropiques:**

Aucun

### Intervention archéologique

**Potentiel archéologique :** Moyen. Possible zone d'arrêt en cours de portage lors de la descente de la rivière.

**Nature de l'intervention :** Sondages aux 10-15 m le long du rebord de la terrasse.

**Sites archéologiques connus :** Aucun

**Nouveaux sites répertoriés:** Aucun

**Remarques et recommandations:**

Aucune

**Croquis et photographies:**

Aucun

**Enregistré par:** Pascal Brisebois

**Date:** 21 juin 2004

## Fiche de description de zone inventoriée

**Intervention:** Romaine 2004 (ROI-04)

**Projet:** Complexe Romaine

**Impact:** Réservoir (RO-3)

**Bassin:** Rivière Romaine

**Plan d'eau:** Rivière Romaine

**KM :** 160

**Rive :** Droite

**Carte topo:** 12M/03

**Zone:** 2.04.10

**Photo aérienne:** Q-76850-128

**Superficie:** 0,8 Hectares

**Coord. UTM:** zone 20 **NAD 27:** 471587 e 5665392 n  
**NAD 83:** 471649 e 5665609 n

**Coordonnées géographiques:** 51° 08' 28" N 63° 24' 19" W

**Relevé GPS :** 2.04.10A,B,C,D,E,F,G,H,I,J

### Description

#### Emplacement géographique :

Cap rocheux adjacent aux rapides dont la portion nord est légèrement protégée par une petite baie intérieure. Terrain fortement vallonné.

**Altitude:** 4,07 m et 8,70 m ADPE.

**Morpho-sédimentologie:** Dépôts glaciaires, crans rocheux.

#### Pédologie:

Régosol lithique: LFH jusqu'à 25 cm, mince Ah et Ae de 1 à 2 cm.

#### Végétation :

Pessière très chétive avec petites épinettes noires et blanches de moins de 2,00 m. Cladonie au sol.

**Éléments fauniques:** Ours, orignal, tétras des savanes.

#### Éléments anthropiques:

Portage identifié suivant un axe nord-sud avec un embarcadère et deux débarcadères. Zone de combustion très récente adjacente au portage. Le portage semble encore utilisé, en excellent état, aucune végétation dans le portage de même que dans la zone de combustion.

### Intervention archéologique

**Potentiel archéologique :** Moyen

**Nature de l'intervention :** Sondages et inspection visuelle sur les replats de part et d'autre du portage.

**Sites archéologiques connus :** Aucun

**Nouveaux sites répertoriés:** Aucun

#### Remarques et recommandations:

Aucune

#### Croquis et photographies:

ROI-04 PB01: 17-20.

**Enregistré par:** Pascal Brisebois

**Date:** 22 juin 2004

## Fiche de description de zone inventoriée

**Intervention:** Romaine 2004 (ROI-04)

**Projet:** Complexe Romaine

**Impact:** Réservoir (RO-3)

**Bassin:** Rivière Romaine

**Plan d'eau:** Rivière Romaine

**KM :** 160

**Rive :** Droite

**Carte topo:** 12M/03

**Zone:** 2.04.11

**Photo** Q-76850-128  
**aérienne:**

**Superficie:** 1,7 Hectares

**Coord. UTM:** zone 20 **NAD 27:** 471668 e 5665741 n  
**NAD 83:** 471731 e 5665957 n

**Coordonnées géographiques:** 51° 08' 40" N 63° 24' 15" W

**Relevé GPS :** 2.04.11A,B,C,D,E,F,G

### Description

#### Emplacement géographique :

Située sur une pointe adjacente à l'entrée des rapides, en forme de croissant dont la partie intérieure est très propice à un arrêt. Faiblement ondulée.

**Altitude:** 2,00 m à 3,20 m ADPE.

**Morpho-sédimentologie:** Dépôts fluviatiles, ancien niveau de plage.

#### Pédologie:

Podzol ferro-humique: horizon B brun rouille très foncé sur 5 à 9 cm d'épaisseur.

Sols alluviaux, humus fossiles.

#### Végétation :

Pessière noire avec épinette blanche, sapin, aulne. Sphaigne au sol pour la portion sud de la zone.

**Éléments fauniques:** Porc-épic, castor.

#### Éléments anthropiques:

Débarcadère avec chaloupe en aluminium et canots en fibre de verre en excellent état, déposés à l'envers. Quelques déchets dont tasse en carton, cannette de 7up (1978), trois bouteilles de 10 oz, bouteille de plastique. Petit sentier marqué par deux arbres plaqués et un 3e à quelques 20 m du débarcadère. Également écriteau cloué sur deux arbres coupés, aucune inscription mais a des traces de peinture rouge. Borne géodésique.

### Intervention archéologique

**Potentiel archéologique :** Moyen

**Nature de l'intervention :** Sondages

**Sites archéologiques connus :** Aucun

**Nouveaux sites répertoriés:** Aucun

#### Remarques et recommandations:

Portions intérieure encore partiellement recouverte de neige et présence de grandes mares d'eau résultants de la fonte.

#### Croquis et photographies:

ROI-04 PB-01: 11-19.

**Enregistré par:** Pascal Brisebois

**Date:** 21 juin 2004

## Fiche de description de zone inventoriée

**Intervention:** Romaine 2004 (ROI-04)

**Projet:** Complexe Romaine

**Impact:** Dépôt 11 et réservoir (RO-3)

**Bassin:** Rivière Romaine

**Plan d'eau:** Rivière Romaine

**KM :** 152

**Rive :** Gauche

**Carte topo:** 12M/03

**Zone:** 2.04.12

**Photo aérienne:** Q-76849-171

**Superficie:** 8,1 Hectares

**Coord. UTM:** zone 20

**NAD 27:** 472494 e 5659570 n

**NAD 83:** 472557 e 5659786 n

**Coordonnées géographiques:** 51° 05' 20" N 63° 23' 30" W

**Relevé GPS :** D11A; D11B; D11C

### Description

**Emplacement géographique :**

Dans un secteur de rapides. Zone à terrasses très élevées.

**Altitude:** Trois terrasses: 10 m, 50 m et 65 m ADPE

**Morpho-sédimentologie:** Terrasses fluvio-glaciaires. Pierres dans le Ae ou le B

**Pédologie:**

Podzol humo-ferrique: LFH 20 cm, Ah 1 cm, Ae 4 cm (grosses pierres 30 cm), Bh 2 cm (brun) puis B rougi.

**Végétation :**

Pessière à cladine avec quelques aulne et amelanchier en bordure du ruisseau. Bouleaux. Pessière à cladine et à sphaigne sur la haute terrasse. Lédon. Venti sur l'ensemble de la zone.

**Éléments fauniques:** Orignal, écureuil roux, campagnol

**Éléments anthropiques:**

Aucun

### Intervention archéologique

**Potentiel archéologique :** Moyen pour sites anciens sur terrasses élevées

**Nature de l'intervention :** Sondages aux 10-15 mètres sur les trois terrasses.

**Sites archéologiques connus :** Aucun

**Nouveaux sites répertoriés:** Aucun

**Remarques et recommandations:**

Vérification de la présence d'un portage pour éviter l'énorme rapide.

Sur les trois terrasses, les pierres ne se trouvent pas au même niveau dans le sol. Sur la terrasse 1, les pierres reposent sur le Ae. Sur la terrasse 2, les pierres reposent surtout dans le Ae et dans le B. Sur la terrasse 3, les pierres reposent surtout dans le Bf.

Originellement nommée 2.04.99, son numéro a été changée pour 2.04.12

**Croquis et photographies:**

ROI-04 DCA-01: 6.

**Enregistré par:** Denis Cadieux

**Date:** 19 juin 2004



## Secteur archéologique 2.07



## Fiche de description de zone inventoriée

**Intervention:** Romaine 2004 (ROI-04)

**Projet:** Complexe Romaine

**Impact:** Dépôt 6 et réservoir (RO-3)

**Bassin:** Rivière Romaine

**Plan d'eau:** Rivière Romaine

**KM :** 162

**Rive :** Gauche

**Carte topo:** 12M/03

**Zone:** 2.07.01

**Photo aérienne:** Q-76851-29

**Superficie:** 1,7 Hectares

**Coord. UTM:** zone 20

**NAD 27:** 472868 e 5667583 n

**NAD 83:** 472931 e 5667800 n

**Coordonnées géographiques:** 51° 09' 39" N 63° 23' 13" W

**Relevé GPS :** 2.07.01A, B et C.

### Description

#### Emplacement géographique :

Secteur localisé entre deux petits ruisseaux avec falaise de l'autre côté de la rive. Partie intérieure donnant sur une falaise, zone gorgée d'eau durant le dégel.

**Altitude:** 1,75 m à 2,45 m ADPE; moins de 1,00 m à 3,50 m ADPE.

**Morpho-sédimentologie:** Dépôts fluviatiles, ancien niveau de plage. Sable fin.

#### Pédologie:

Zone affectée par la montée des eaux, couches de sable brun grisâtre très fin séparées par des couches d'humus et ce sur plus de 50 cm.

#### Végétation :

Affecté par un venti. Boisé dense. Pessière noire avec épinette blanche, sapin baumier, aulne.

**Éléments fauniques:** Orignal, tétras des savanes.

#### Éléments anthropiques:

Aucun

### Intervention archéologique

**Potentiel archéologique :** Moyen. Secteur pouvant servir de halte en cours de transport le long de la rivière.

**Nature de l'intervention :** Sondages le long du rebord aux 15 m sur les zones plus dégagées.

**Sites archéologiques connus :** Aucun

**Nouveaux sites répertoriés:** Aucun

#### Remarques et recommandations:

Aucune

#### Croquis et photographies:

Aucun

**Enregistré par:** Pascal Brisebois

**Date:** 22 juin 2004



## Fiche de description de zone inventoriée

**Intervention:** Romaine 2004 (ROI-04)

**Projet:** Complexe Romaine

**Impact:** Réservoir (RO-3)

**Bassin:** Rivière Romaine

**Plan d'eau:** Rivière Romaine

**KM :** 167

**Rive :** Gauche

**Carte topo:** 12M/03

**Zone:** 2.07.03

**Photo** Q-76852-171  
**aérienne:**

**Superficie:** 2,5 Hectares

**Coord. UTM:** zone 20

**NAD 27:** 475244 e 5672306 n

**NAD 83:** 475306 e 5672522 n

**Coordonnées géographiques:** 51° 12' 13" N 63° 21' 12" W

**Relevé GPS :** 2.07.03A, B, C, D

### Description

#### Emplacement géographique :

Zone située sur une petite avancée sur la rivière Romaine face à une falaise rocheuse. Très venteux sur le rebord. Replat assez uniforme et relativement plat.

**Altitude:** 2,70 m ADPE; 1,00 m à 6,00 m ADPE.

**Morpho-sédimentologie:** Dépôts fluviaux, possible paléo-plage

#### Pédologie:

Zone affectée par les eaux, couche de sable fin beige grisâtre superposée à une couche de sable fin brun doré, superposée à une couche d'humus.

#### Végétation :

Pessière noire. Présence d'aulne sur le rivage. Zone assez dégagée sauf pour le dernier tiers en aval où l'espace entre les arbres est entre 1,00 m à 1,50 m. Quelques arbres abattus.

**Éléments fauniques:** Orignal, tétras des savanes.

#### Éléments anthropiques:

Portion de tronc d'arbre coupé à la scie mécanique gisant au sol et recouvert de mousse. À 2,60 m du rebord. Aucun autre aménagement autour.

### Intervention archéologique

**Potentiel archéologique :** Moyen. Secteur pouvant servir de halte en cours de transport le long de la rivière.

**Nature de l'intervention :** Sondages sur le rebord aux 12-15 m sur le 1er replat et inspection visuelle du 2e replat.

**Sites archéologiques connus :** Aucun

**Nouveaux sites répertoriés:** Aucun

#### Remarques et recommandations:

Traces de feux de forêt perceptibles dans la portion intérieure et l'extrémité en amont. Aucune végétation n'a eu le temps de repousser.

#### Croquis et photographies:

Aucun

**Enregistré par:** Pascal Brisebois

**Date:** 22 juin 2004

## Fiche de description de zone inventoriée

**Intervention:** Romaine 2004 (ROI-04)

**Projet:** Complexe Romaine

**Impact:** Réservoir (RO-3)

**Bassin:** Rivière Romaine

**Plan d'eau:** Rivière Romaine

**KM :** 172

**Rive :** Gauche

**Carte topo:** 12M/03

**Zone:** 2.07.05

**Photo aérienne:** Q-76851-35

**Superficie:** 3,0 Hectares

**Coord. UTM:** zone 20

**NAD 27:** 476123 e 5676726 n

**NAD 83:** 476186 e 5676942 n

**Coordonnées géographiques:** 51° 14' 36" N 63° 20' 28" W

**Relevé GPS :** 2.07.05A,B,C,D,E,F,G,H; HEAR01

### Description

#### Emplacement géographique :

Secteur localisé sur une petite avancée de terre sur la rivière Romaine en amont de l'embouchure d'un petit ruisseau, face à une tourbière de l'autre côté de la rive et adossé à une falaise.

**Altitude:** 2,50 m ADPE en moyenne; jusqu'à 9,10 m ADPE environ.

**Morpho-sédimentologie:** Basse terrasse fluviale.

#### Pédologie:

Podzol ferro-humique, sable fin hétérogène de couleur beige tacheté grise et noire. Second replat affecté par des chablis.

#### Végétation :

Zone de brûlis dans la portion intérieure. Seuls les épinettes, bouleaux et aulnes du rivage sont intacts.

**Éléments fauniques:** Orignal, castor et porc-épic.

#### Éléments anthropiques:

Campement récent qui a brûlé lors de l'incendie de forêt, semble être un campement de printemps à l'automne avec cache de chasse de l'autre côté de la rive à proximité de la tourbière. À proximité du campement un chemin traverse la zone en amont jusqu'à l'embouchure d'un petit ruisseau en longeant le talus. Campement euro-canadien actif jusqu'à l'incendie de forêt.

### Intervention archéologique

**Potentiel archéologique :** Moyen

**Nature de l'intervention :** Sondages sur le rebord aux 10 m, sondages également sur le second replat.

**Sites archéologiques connus :** Aucun

**Nouveaux sites répertoriés:** H04EAR-01: campement contemporain.

#### Remarques et recommandations:

Aucune

#### Croquis et photographies:

Schéma de H04EAR-01.  
ROI-04 PB-01: 23-34.

**Enregistré par:** Pascal Brisebois

**Date:** 28 juin 2004

## Fiche de description de site archéologique

### Emplacement géographique

Situé sur la rive gauche de la rivière Romaine, légèrement en retrait, à l'abri du vent du nord.

**Romaine 2004**

**Site H04EAR-01**

**Code temporaire** HEAR-01

**Carte** 12M/03

**Photo aérienne** Q-76851-35

**Zone** 2.07.05

**Projet** Complexe Romaine

### Photographies et croquis

ROI-04 PB-01: 24-32, 34.

Plan du site.

### Remarques générales et recommandations

Campement contemporain qui a brûlé lors d'un incendie récent.

### Couvert végétal et type de sol

Zone de brûlis.

Podzol ferro-humique.

### Coordonnées UTM (NAD 27)

Zone	Est	Nord
20U	476109	5676588

### Coordonnées UTM (NAD 83)

Zone	Est	Nord
20U	476172	5676804

### Coordonnées géographiques

latitude Nord	longitude Ouest
51° 14' 32"	63° 20' 29"

### GPS

Position

oui  non

HEAR01

### Unité(s) de description par période (nombre)

Récente(s) euro-canadienne(s)	7
Récente(s) amérindienne(s) (modernes et contemporaines)	
Récente(s) indéterminée(s)	
Historique(s)	
Préhistorique(s)	
Indéterminée(s)	
<b>Nombre total d'unité(s)</b>	<b>7</b>

**Altitude du plan d'eau (adnm)** +/- 290 mètre(s)

### Aménagements futurs

Réservoir (RO-3)

**Superficie globale** 225 m<sup>2</sup>

**Nombre d'aire(s)** 1

**Enregistré par :** Pascal Brisebois

**Date :** 28 juin 2004

## Fiche des unités de description

**Site** H04EAR-01

**Unité** 01

**Type** Structure d'habitation

**Saison** Automne?

**Âge (ans)** 1-2

**Occupants** Euro-canadiens

**Distance du plan d'eau (m)** **Azimut (°)**

19,90 302

16,50 288

42,40 342

**Distance au talus (m)** **Azimut (°)**

4,80 226

3,80 316

8,20 350

**Altitude au-dessus du plan d'eau**

1,42 à 2,00 m

### Localisation

Situé sur la rive gauche de la rivière Romaine, légèrement en retrait, à l'abri du vent du nord.

### Charpente de la structure

Constituée de planches de 2' par 4' et de troncs d'arbre coupés transversalement. Débris de toile également.

### Sol de la structure

Indéterminé

### Foyer

Poêle.

### Bordure de la structure

Toile de plastique isolante.

### Entrée

Donne sur la rivière Romaine, mur ouest du campement.

### Dimensions (mètres)

5,80 par 5,40

### Activités et objets

Espace nord-ouest réservé à la cuisine. Espace sud-ouest: poêle avec tuyau de cheminée. Espace sud-est réservé au rangement du matériel de surplus (tuyau de cheminée, vis, pelle, etc). Espace nord-est: chaises, ressorts, possible lit de camp.

### Remarques

Aucune

## Fiche des unités de description

<b>Charpente de la structure</b> Aucune	<b>Sol de la structure</b> Litière
<b>Bordure de la structure</b> Aucune	<b>Foyer</b> Aucun
<b>Entrée</b> Aucune	<b>Dimensions (mètres)</b> 0,45 de hauteur.
<b>Activités et objets</b> Aucun	
<b>Remarques</b> Deux tiges de bois de 45 cm de haut fichées dans le sol dont l'une d'elles à un fil métallique enroulé autour à 11 cm de la tête. Adjacent à cela, trois troncs d'arbre ébranchés, partiellement carbonisés, disposés de façon oblique à la rivière Romaine.	

<b>Site</b>	H04EAR-01
<b>Unité</b>	02 (structure E)
<b>Type</b>	Perches
<b>Saison</b>	Automne?
<b>Âge (ans)</b>	1-2
<b>Occupants</b>	Euro-canadiens
<b>Distance du plan d'eau (m)</b>	<b>Azimut (°)</b>
<b>Distance au talus (m)</b>	<b>Azimut (°)</b>
<b>Altitude au-dessus du plan d'eau</b>	m
<b>Localisation</b>	À proximité de la plate-forme d'entreposage sur le replat très près du talus.

## Fiche des unités de description

<b>Charpente de la structure</b> Constituée de planche de 1 3/4" par 6".	<b>Sol de la structure</b> Litière
<b>Bordure de la structure</b> Aucune	<b>Foyer</b> Aucun
<b>Entrée</b> Aucune	<b>Dimensions (mètres)</b> Indéterminées
<b>Activités et objets</b> Aucun	
<b>Remarques</b> Aménagement relié au campement. Escalier possiblement appuyé sur le talus entre le niveau de la plage et le premier replat. Trottoir de bois menant directement à la porte du campement. Partiellement carbonisé.	

<b>Site</b>	H04EAR-01
<b>Unité</b>	03 (struct G-H)
<b>Type</b>	Escalier et trottoir.
<b>Saison</b>	Automne?
<b>Âge (ans)</b>	1-2
<b>Occupants</b>	Euro-canadiens
<b>Distance du plan d'eau (m)</b>	<b>Azimut (°)</b>
<b>Distance au talus (m)</b>	<b>Azimut (°)</b>
<b>Altitude au-dessus du plan d'eau</b>	m
<b>Localisation</b>	Devant la porte d'entrée du campement.

## Fiche des unités de description

<b>Charpente de la structure</b> Troncs d'arbre.	<b>Sol de la structure</b> Litière
<b>Bordure de la structure</b> Aucune	<b>Foyer</b> Aucun
<b>Entrée</b> Aucune	<b>Dimensions (mètres)</b> Indéterminées
<b>Activités et objets</b> Aucun	
<b>Remarques</b> Série de troncs d'arbres ébranchés, plus ou moins alignés parallèlement à la rivière Romaine. Constituée de quatre troncs. Partiellement carbonisée. Possiblement une plate-forme de rangement voire même, un support à canot.	

**Site** H04EAR-01  
**Unité** 04 (structure I)  
**Type** Plate-forme de rangement?  
**Saison** Automne?  
**Âge (ans)** 1-2  
**Occupants** Euro-canadiens  
**Distance du plan d'eau (m) Azimut (°)**  
  
**Distance au talus (m) Azimut (°)**  
  
**Altitude au-dessus du plan d'eau**  
m

**Localisation**  
Au nord de la structure d'habitation.

## Fiche des unités de description

<b>Charpente de la structure</b> Troncs d'arbres.	<b>Sol de la structure</b> Litière
<b>Bordure de la structure</b> Aucune	<b>Foyer</b> Aucun
<b>Entrée</b> Aucune	<b>Dimensions (mètres)</b> Indéterminées
<b>Activités et objets</b> Aucun	
<b>Remarques</b> Série de travers constitués de troncs d'arbres qui reposent sur le sol. Alignés parallèlement à la rivière Romaine. Partiellement carbonisés. Support latéraux brisés ou absents.	

**Site** H04EAR-01  
**Unité** 05 (Structure F)  
**Type** Plate-forme d'entreposage.  
**Saison** Automne?  
**Âge (ans)** 1-2  
**Occupants** Euro-canadiens  
**Distance du plan d'eau (m) Azimut (°)**  
  
**Distance au talus (m) Azimut (°)**  
  
**Altitude au-dessus du plan d'eau**  
m

**Localisation**  
Sur le premier replat au niveau de la plage.

## Fiche des unités de description

<b>Charpente de la structure</b> Aucune	<b>Sol de la structure</b> Litière
<b>Bordure de la structure</b> Aucune	<b>Foyer</b> Aucun
<b>Entrée</b> Aucune	<b>Dimensions (mètres)</b> 2,00 à 2,35 de largeur.
<b>Activités et objets</b> Aucun	
<b>Remarques</b> Sentier situé sur le bord du talus, marqué par des arbres coupés à la scie mécanique. Arbres coupés à 10-30 cm de hauteur, les troncs étant ensuite coupés en section de 0,35 à 1,50 m de long pour être disposés de part et d'autre du sentier. Sentier menant du campement à l'extrémité en amont près du ruisseau.	

<b>Site</b>	H04EAR-01
<b>Unité</b>	06 (sentier)
<b>Type</b>	Sentier
<b>Saison</b>	Automne?
<b>Âge (ans)</b>	1-2
<b>Occupants</b>	Euro-canadiens
<b>Distance du plan d'eau (m)</b>	<b>Azimut (°)</b>
<b>Distance au talus (m)</b>	<b>Azimut (°)</b>
<b>Altitude au-dessus du plan d'eau</b>	1,42 à 2,00 m

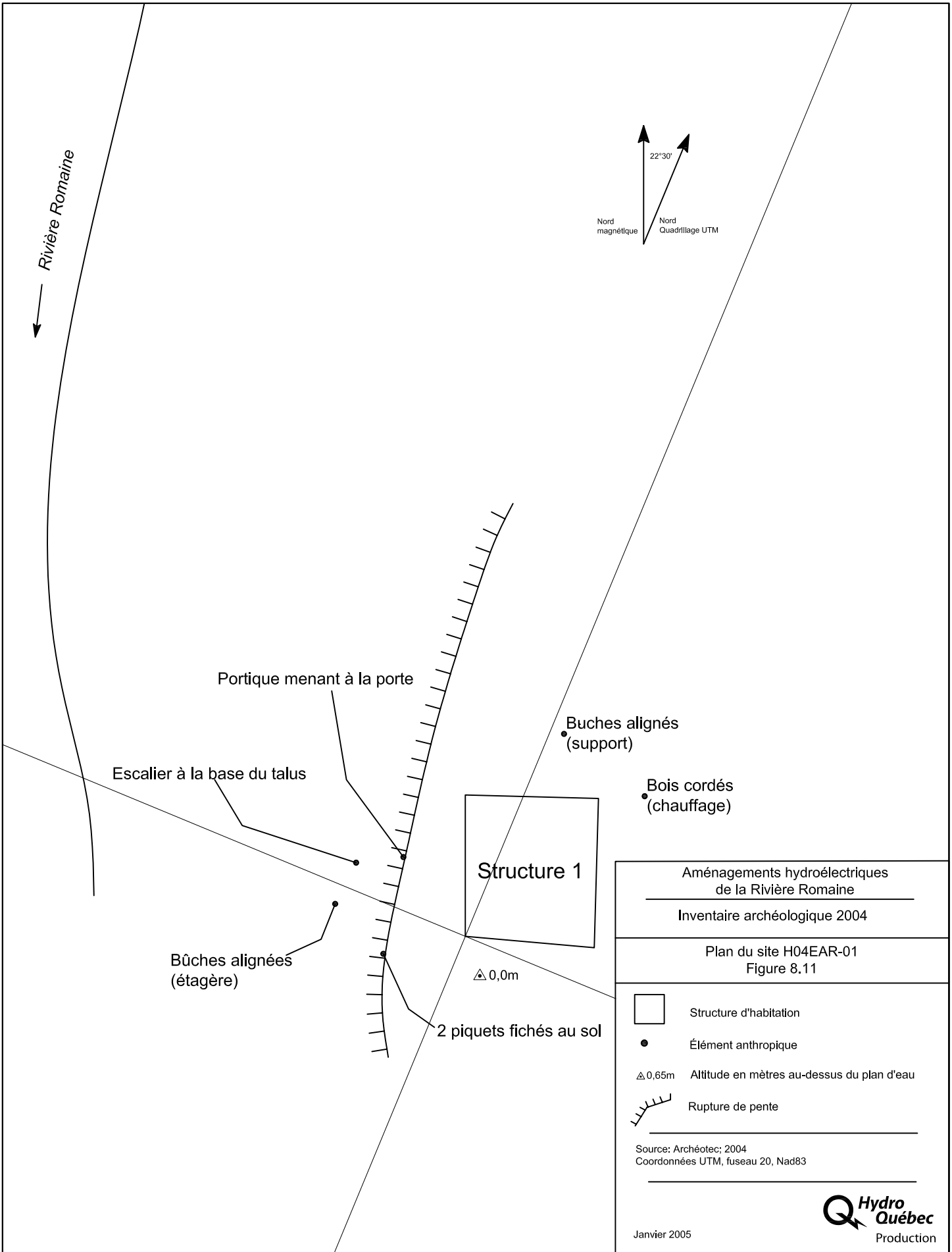
<b>Localisation</b> Sur le bord du premier replat à la limite des arbres et des aulnes.
--

## Fiche des unités de description

<b>Charpente de la structure</b> Aucune	<b>Sol de la structure</b> Litière
<b>Bordure de la structure</b> Aucune	<b>Foyer</b> Aucun
<b>Entrée</b> Aucune	<b>Dimensions (mètres)</b> 0,35 par 0,18
<b>Activités et objets</b> Six bûches.	
<b>Remarques</b> Série de bûches cordées, partiellement carbonisées.	

<b>Site</b>	H04EAR-01
<b>Unité</b>	07 (structure J)
<b>Type</b>	Corde de bois.
<b>Saison</b>	Automne?
<b>Âge (ans)</b>	1-2
<b>Occupants</b>	Euro-canadiens
<b>Distance du plan d'eau (m)</b>	<b>Azimut (°)</b>
<b>Distance au talus (m)</b>	<b>Azimut (°)</b>
<b>Altitude au-dessus du plan d'eau</b>	1,42 à 2,00 m

<b>Localisation</b> Adjacente au campement, adossée à l'arrière.
---



Aménagements hydroélectriques  
de la Rivière Romaine




---

Inventaire archéologique 2004

---

Plan du site H04EAR-01  
Figure 8.11


---

	Structure d'habitation
	Élément anthropique
$\Delta 0,65m$	Altitude en mètres au-dessus du plan d'eau
	Rupture de pente

---

Source: Archéotec; 2004  
Coordonnées UTM, fuseau 20, Nad83

---

  
 Production

Janvier 2005

## Fiche de description de zone inventoriée

**Intervention:** Romaine 2004 (ROI-04)

**Projet:** Complexe Romaine

**Impact:** Réservoir (RO-3)

**Bassin:** Rivière Romaine

**Plan d'eau:** Rivière Romaine

**KM :** 174

**Rive :** Gauche

**Carte topo:** 12M/06

**Zone:** 2.07.07

**Photo** Q-76851-35  
**aérienne:**

**Superficie:** 0,6 Hectares

**Coord. UTM:** zone 20

**NAD 27:** 475974 e 5678377 n

**NAD 83:** 476037 e 5678593 n

**Coordonnées géographiques:** 51° 15' 29" N 63° 20' 36" W

**Relevé GPS :** 2 07 07 A

### Description

**Emplacement géographique :**

Zone bordée par un lac au sud-est. Lac envahi par la végétation, aucune rivière ne semble s'y jeter. Possiblement lac de kettle. Terrasse sub-horizontale.

**Altitude:** 3,35 m à 4,30 m ADPE; moins de 1,00 m à 2,50 m ADPE.

**Morpho-sédimentologie:** Absence de galet, possiblement terrasse de matériaux alluvionnaires.

**Pédologie:**

Podzol humo-ferrique. B de 2,5 cm de sable fin brun orangé moucheté.

**Végétation :**

Boisé assez dense, espace entre les arbres entre un et deux mètres. Zone de brûlis, la face tournée vers l'intérieur des troncs a été exposée au feu. Pessière noire avec amélanchier.

**Éléments fauniques:** Porc-épic, orignal.

**Éléments anthropiques:**

Aucun

### Intervention archéologique

**Potentiel archéologique :** Moyen. Possible secteur de halte voir même ligne de trappe.

**Nature de l'intervention :** Sondages près du talus (5 m et moins) au 10 m et inspection visuelle du restant de la zone

**Sites archéologiques connus :** Aucun

**Nouveaux sites répertoriés:** Aucun

**Remarques et recommandations:**

Aucune

**Croquis et photographies:**

Aucun

**Enregistré par:** Pascal Brisebois

**Date:** 28 juin 2004



## Fiche de description de zone inventoriée

**Intervention:** Romaine 2004 (ROI-04)

**Projet:** Complexe Romaine

**Impact:** Réservoir (RO-3)

**Bassin:** Rivière Romaine

**Plan d'eau:** Rivière Romaine

**KM :** 178

**Rive :** Île

**Carte topo:** 12M/06

**Zone:** 2.07.11

**Photo aérienne:** Q-76853-223

**Superficie:** 0,7 Hectares

**Coord. UTM:** zone 20

**NAD 27:** 473839 e 5681679 n

**NAD 83:** 473902 e 5681896 n

**Coordonnées géographiques:** 51° 17' 16" N 63° 22' 27" W

**Relevé GPS :** 2.07.11A; 2.07.11B

### Description

**Emplacement géographique :**

Petite île sur la rivière Romaine au nord du km 178.

**Altitude:** 0,65 m ADPE

**Morpho-sédimentologie:** Dépôts fluviatiles

**Pédologie:**

Podzol humo-ferrique

**Végétation :**

Pessière noire à sphaigne avec jeunes pousses de sapin. Aulnaie sur la rive tout autour de l'île.

**Éléments fauniques:** Bernache, huart, tétras des savanes, orignal, loutre.

**Éléments anthropiques:**

Aucun

### Intervention archéologique

**Potentiel archéologique :** Fort, particulièrement les pointes nord et sud.

**Nature de l'intervention :** Sondages sur toute l'île, aux 5 mètres sur les pointes nord et sud.

**Sites archéologiques connus :** Aucun

**Nouveaux sites répertoriés:** Aucun

**Remarques et recommandations:**

Aucune

**Croquis et photographies:**

ROI-04 DCa-01: 22.

**Enregistré par:** Denis Cadieux

**Date:** 26 juin 2004

## Fiche de description de zone inventoriée

**Intervention:** Romaine 2004 (ROI-04)

**Projet:** Complexe Romaine

**Impact:** Réservoir (RO-3)

**Bassin:** Rivière Romaine

**Plan d'eau:** Rivière Romaine

**KM :** 181

**Rive :** Gauche

**Carte topo:** 12M/06

**Zone:** 2.07.15

**Photo** Q-76851-228  
**aérienne:**

**Superficie:** 5,6 Hectares

**Coord. UTM:** zone 20 **NAD 27:** 472611 e 5684224 n  
**NAD 83:** 472673 e 5684440 n

**Coordonnées géographiques:** 51° 18' 38" N 63° 23' 31" W

**Relevé GPS :** 2.07.15A, B, C

### Description

#### Emplacement géographique :

Rive gauche de la rivière Romaine ainsi qu'une partie de la rive gauche de la rivière Garneau à sa jonction avec la Romaine.

**Altitude:** 1,23 m ADPE; 6,00 m à 7,00 m ADPE (plateau).

**Morpho-sédimentologie:** Dépôts glaciaires, gravier, pierres.

#### Pédologie:

Podzol humo-ferrique: LFH 23 cm, Ah 1,5 cm, Ae 2 cm avec gravier, B rouille avec pierres.

Régosol lithique sur le plateau: LFH 3 cm, Ae 1-2 cm, pierres.

#### Végétation :

Pessière à sphaigne et cladonie, lédon.

**Éléments fauniques:** Orignal, lièvre, porc-épic, tétras des savanes.

#### Éléments anthropiques:

Aucun

### Intervention archéologique

**Potentiel archéologique :** Moyen

**Nature de l'intervention :** Sondages aux 10-15 m dans les endroits propices.

**Sites archéologiques connus :** Aucun

**Nouveaux sites répertoriés:** Aucun

#### Remarques et recommandations:

Aucune

#### Croquis et photographies:

ROI-04 DCa-01: 20.

**Enregistré par:** Denis Cadieux

**Date:** 26 juin 2004

## Fiche de description de zone inventoriée

**Intervention:** Romaine 2004 (ROI-04)

**Projet:** Complexe Romaine

**Impact:** Réservoir (RO-3)

**Bassin:** Rivière Romaine

**Plan d'eau:** Rivière Romaine

**KM :** 181

**Rive :** Droite

**Carte topo:** 12M/06

**Zone:** 2.07.16

**Photo** Q-76851-228  
**aérienne:**

**Superficie:** 4,2 Hectares

**Coord. UTM:** zone 20

**NAD 27:** 472146 e 5684187 n

**NAD 83:** 472208 e 5684404 n

**Coordonnées géographiques:** 51° 18' 37" N 63° 23' 55" W

**Relevé GPS :** 2.07.016A, B, C

### Description

#### Emplacement géographique :

Zone longeant un élargissement de la rive droite de la rivière Romaine.

**Altitude:** 0,40 m et 1,86 m ADPE.

**Morpho-sédimentologie:** Cailloux, pierres, gravier.

#### Pédologie:

Podzol humo-ferrique peu développé à 0,40 m: LFH 12 cm, Ae 3 cm, B 5 cm marbré brun rouille cailloux et pierres  
Régosol lithique à 1,86 m: LFH 8 cm, Ae 3 cm avec gravier.

#### Végétation :

Pessière noire à muscinées, lédon.

**Éléments fauniques:** Orignal, lièvre, tétras des savanes.

#### Éléments anthropiques:

Mirador pour la chasse à l'orignal, camp de chasse avec bail, chaloupe en bois, réservoir de propane, réservoir pour recueillir l'eau de pluie, pile 12 volts.

### Intervention archéologique

**Potentiel archéologique :** Bon

**Nature de l'intervention :** Sondages aux 10-15 m sauf les deux pointes sondées aux 5 m.

**Sites archéologiques connus :** Aucun

**Nouveaux sites répertoriés:** Aucun

#### Remarques et recommandations:

Aucune

#### Croquis et photographies:

ROI-04 DCa-01: 21.

**Enregistré par:** Denis Cadieux

**Date:** 26 juin 2004

## Fiche de description de zone inventoriée

**Intervention:** Romaine 2004 (ROI-04)

**Projet:** Complexe Romaine

**Impact:** Réservoir (RO-3)

**Bassin:** Rivière Romaine

**Plan d'eau:** Lac anonyme

**KM :** 175

**Rive :** Nord-ouest

**Carte topo:** 12M/06

**Zone:** 2.07.17

**Photo aérienne:** Q-76854-173

**Superficie:** 3,6 Hectares

**Coord. UTM:** zone 20 **NAD 27:** 476994 e 5680100 n  
**NAD 83:** 477057 e 5680317 n

**Coordonnées géographiques:** 51° 16' 25" N 63° 19' 44" W

**Relevé GPS :** H04DC1B

### Description

#### Emplacement géographique :

À l'est d'un ruisseau. Rive à pente douce. Le premier replat se trouve à 1,30 m ADPE. À l'arrière le replat monte légèrement mais forme ici et là des replats horizontaux.

**Altitude:** 2,00 m à 4,00 m ADPE.

**Morpho-sédimentologie:** Sable grossier, gravier.

#### Pédologie:

Podzol ferro-humique développé mais irrégulier.

#### Végétation :

Brûlis (épinette noire, cladonie).

**Éléments fauniques:** Orignal

#### Éléments anthropiques:

Piquet S.147 de biologistes (?)

### Intervention archéologique

**Potentiel archéologique :** Bon

**Nature de l'intervention :** Sondages sur les replats et inspection visuelle des lieux brûlés jusqu'à la matrice.

**Sites archéologiques connus :** Aucun

**Nouveaux sites répertoriés:** H04DC-01: bouton à quatre trous dans un sondage.

#### Remarques et recommandations:

Originellement nommée 2.07.94 sur le terrain, son numéro a été changé depuis pour 2.07.17.

#### Croquis et photographies:

Croquis de H04DC-01.  
Aucune photographies.

**Enregistré par:** Daniel Chevrier

**Date:** 05 août 2004

## Fiche de description de site archéologique

### Emplacement géographique

Rive nord-est d'un lac anonyme.

### Coordonnées UTM (NAD 27)

Zone	Est	Nord
20U	477046	5680071

### Coordonnées UTM (NAD 83)

Zone	Est	Nord
20U	477108	5680287

### Romaine 2004

Site **H04DC-01**

Code temporaire **HDC-01**

Carte **12M/06**

Photo aérienne **Q-76854-173**

Zone **2.07.17**

Projet **Complexe Romaine**

### Photographies et croquis

Plan du site.

### Couvert végétal et type de sol

Brûlis récent (épinette, cladonie).

Podzol ferrique.

### Coordonnées géographiques

latitude Nord	longitude Ouest
51° 16' 24"	63° 19' 41"

### GPS

Position

oui  non

### Unité(s) de description par période (nombre)

Récente(s) euro-canadienne(s)

Récente(s) amérindienne(s)  
(modernes et contemporaines)

Récente(s) indéterminée(s)

Historique(s)

Préhistorique(s)

Indéterminée(s)

Nombre total d'unité(s)

Altitude du plan d'eau (adnm) **307** mètre(s)

### Aménagements futurs

Réservoir (RO-3)

Superficie globale

Nombre d'aire(s)

Enregistré par : Daniel Chevrier

Date : 05 août 2004

### Remarques générales et recommandations

Bouton à quatre trous.

## Fiche des unités de description

### Charpente de la structure

Aucune

### Sol de la structure

Témoin retrouvé dans l'humus.

Site **H04DC-01**

Unité **01**

Type **Sondage positif**

Saison **Indéterminée**

Âge (ans) **Indéterminé (période contemporaine?)**

Occupants **Indéterminés**

### Bordure de la structure

Aucune

### Foyer

Aucun

### Entrée

Aucune

### Dimensions (mètres)

Aucune

Distance du plan d'eau (m) **23,50** Azimut (°) **164**

### Activités et objets

Bouton en verre à quatre trous trouvé dans l'humus à 3 cm sous la surface dans le sondage S-1.

Distance au talus (m) **23,00** Azimut (°) **164**

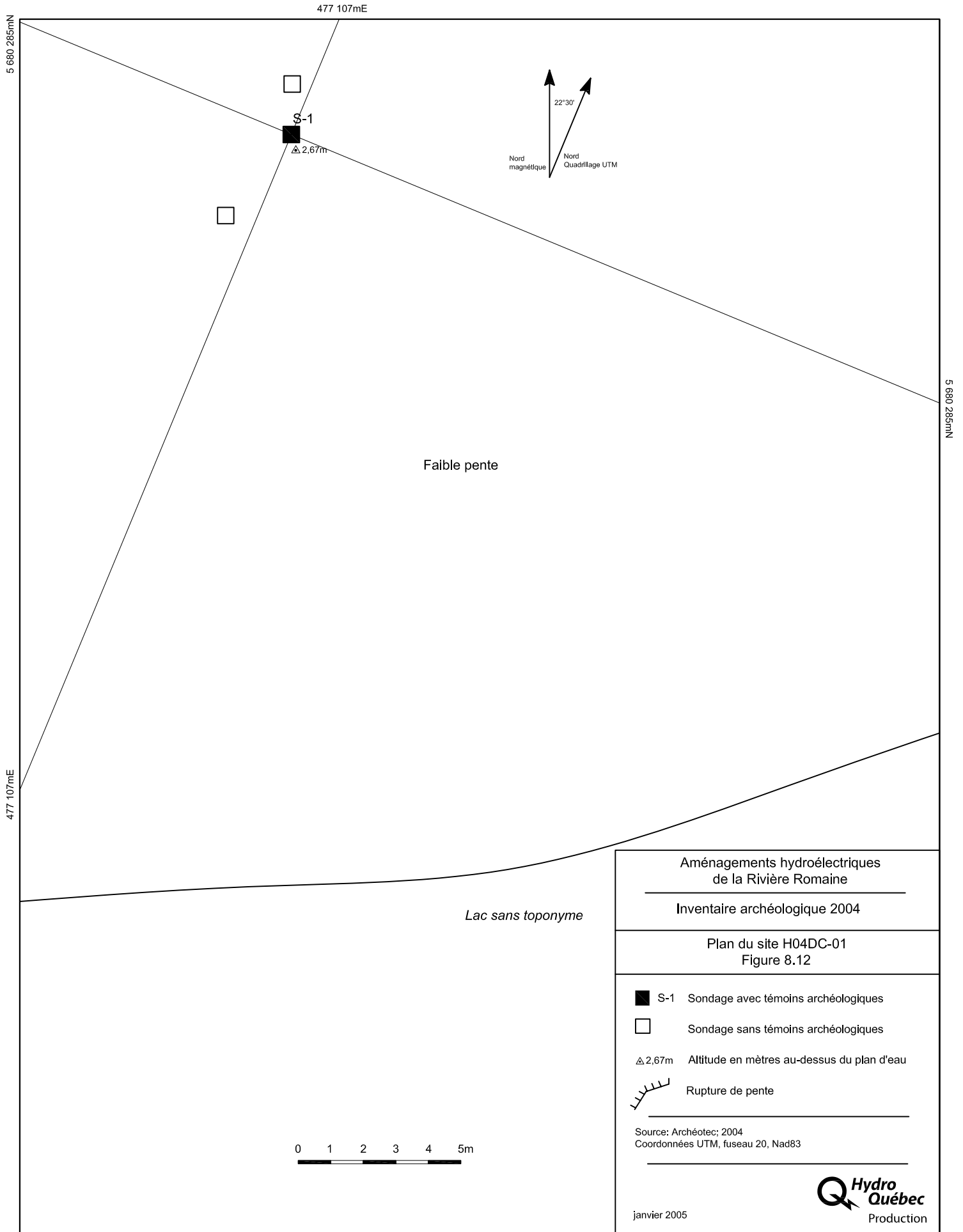
Altitude au-dessus du plan d'eau **2,67 m**

### Remarques

Un sondage positif, deux sondages sans témoins.

### Localisation

Deuxième replat (rupture très diffuse à environ 2,50 m, 110Y).



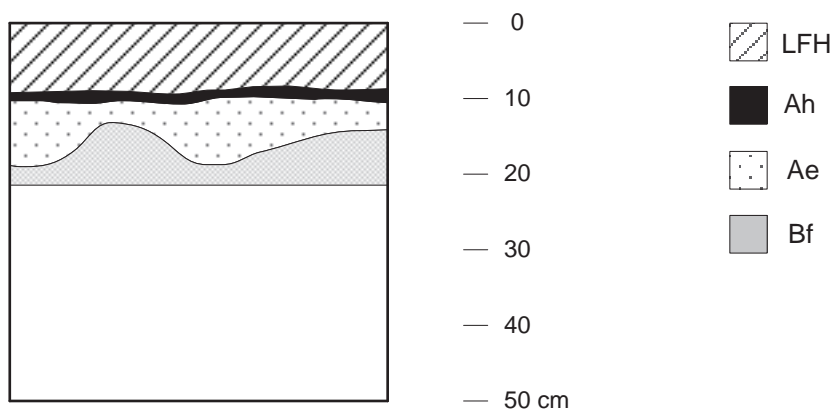
## Profil de sol

Zone: 2.07.17

Site: H04DC-01

Puits/sondage: S-1

Paroi: Ouest



### Description pédologique:

LFH: Humus brun, racines aérées.

Ah: Niveau organique noir, peu gras.

Ae: Sable grossier gris brunâtre, gravier.

Bf: Sable grossier orangé.

### Localisation des témoins archéologiques:

Bouton dans LFH.

Photographies:

Échantillons:

Dressé par: D. Chevrier

Date: 05/08/04

Dessiné par: P. Hébert

## Fiche de description de zone inventoriée

**Intervention:** Romaine 2004 (ROI-04)

**Projet:** Complexe Romaine

**Impact:** Réservoir (RO-3)

**Bassin:** Rivière Romaine

**Plan d'eau:** Rivière Romaine

**KM :** 174,5

**Rive :** Gauche

**Carte topo:** 12M/06

**Zone:** 2.07.18

**Photo** Q-76854-173  
**aérienne:**

**Superficie:** 1,9 Hectares

**Coord. UTM:** zone 20

**NAD 27:** 476041 e 5678997 n

**NAD 83:** 476104 e 5679213 n

**Coordonnées géographiques:** 51° 15' 49" N 63° 20' 32" W

**Relevé GPS :** Z 2-7-95

### Description

#### Emplacement géographique :

Segment de la rive en aval d'un petit ruisseau jusqu'au point de départ du sentier aménagé pour motoneige vers le lac anonyme.

**Altitude:** Replat à 5,00 m ADPE

**Morpho-sédimentologie:** Sable fin, alluvions.

#### Pédologie:

Podzol ferro-humique. Parfois jusqu'à deux podzols fossiles. Incendie ancien (plus ou moins 70 ans) a carbonisé le sol.

#### Végétation :

Brûlis. Épinette noire, sapin, aulne, cladonie.

**Éléments fauniques:** Orignal

#### Éléments anthropiques:

Sentier.

### Intervention archéologique

**Potentiel archéologique :** Bon

**Nature de l'intervention :** Sondages

**Sites archéologiques connus :** Aucun

**Nouveaux sites répertoriés:** Aucun

#### Remarques et recommandations:

Originellement nommée 2.07.95, son numéro a été changé pour 2.07.18.

#### Croquis et photographies:

Aucun

**Enregistré par:** Daniel Chevrier

**Date:** 05 août 2004



## Fiche de description de zone inventoriée

**Intervention:** Romaine 2004 (ROI-04)

**Projet:** Complexe Romaine

**Impact:** Réservoir (RO-3)

**Bassin:** Rivière Romaine

**Plan d'eau:** Entre la rivière et lac anonyme

**KM :** 174,5

**Rive :** Gauche

**Carte topo:** 12M/06

**Zone:** 2.07.19

**Photo aérienne:** Q-76854-173

**Superficie:** 5,1 Hectares

**Coord. UTM:** zone 20

**NAD 27:** 476361 e 5679101 n

**NAD 83:** 476424 e 5679317 n

**Coordonnées géographiques:** 51° 15' 52" N 63° 20' 16" W

**Relevé GPS :** 2-7-96: extrémité sur la Romaine

### Description

#### Emplacement géographique :

Sentier de motoneige aménagé par un trappeur entre la Romaine et le lac anonyme.

**Altitude:** 296 m ADNM (Romaine); 319 m ADNM; 307 m ADNM (lac)

**Morpho-sédimentologie:** Dépôts fluvio-glaciaires (lac de kettle au sud)

#### Pédologie:

Podzols

#### Végétation :

Brûlis récent (épinette noire)

**Éléments fauniques:** Orignal, ours.

#### Éléments anthropiques:

Arbres et branches coupés à la scie mécanique (besoin d'être aiguisée). Quelques arbres plaqués sur deux faces le long du sentier: plaque à environ 1,60 m à 1,70 m du sol. Le sentier se dirige vers la rive nord de la baie de la rive ouest du lac. Nous ne l'avons pas suivi au-delà de la rive du lac (plus à l'est). Près de la Romaine, quelques petits arbres coupés à la hache. Toutes les coupes sont d'avant le feu de forêt.

### Intervention archéologique

**Potentiel archéologique :** Reconnaissance pour vérifier l'hypothèse d'un sentier de portage.

**Nature de l'intervention :** Inspection visuelle. Le sentier a été balisé avec du ruban rouge (moitié ouest seulement).

**Sites archéologiques connus :** Aucun

**Nouveaux sites répertoriés:** Aucun

#### Remarques et recommandations:

Originellement nommée 2.07.96, son numéro a été changé pour 2.07.19.

#### Croquis et photographies:

Aucun

**Enregistré par:** Daniel Chevrier

**Date:** 05 août 2004

## Fiche de description de zone inventoriée

**Intervention:** Romaine 2004 (ROI-04)

**Projet:** Complexe Romaine

**Impact:** Réservoir (RO-3)

**Bassin:** Rivière Romaine

**Plan d'eau:** Lac anonyme

**KM :** 175

**Rive :** Sud-ouest

**Carte topo:** 12M/06

**Zone:** 2.07.20

**Photo aérienne:** Q-76854-173

**Superficie:** 1,8 Hectares

**Coord. UTM:** zone 20

**NAD 27:** 477015 e 5679056 n

**NAD 83:** 477078 e 5679272 n

**Coordonnées géographiques:** 51° 15' 51" N 63° 19' 42" W

**Relevé GPS :** Z2-07-97

### Description

**Emplacement géographique :**

À l'est de la décharge du lac. Replat. Eau profonde.

**Altitude:** 2,00 m à 3,00 m ADPE: replat à pente douce.

**Morpho-sédimentologie:** Sable et gravier, palses.

**Pédologie:**

Podzol humo-ferrique.

**Végétation :**

Brûlis; épinette noire, cladonie; sphaigne dans les parties basses.

**Éléments fauniques:** Aucun

**Éléments anthropiques:**

Aucun

### Intervention archéologique

**Potentiel archéologique :** Bon

**Nature de l'intervention :** Sondages et inspection visuelle des lieux brûlés jusqu'au sable.

**Sites archéologiques connus :** Aucun

**Nouveaux sites répertoriés:** Aucun

**Remarques et recommandations:**

Coordonnées GPS prises à l'extrémité ouest de la zone.

Originellement nommée 2.07.97, son numéro a été changé pour 2.07.20.

**Croquis et photographies:**

Aucun

**Enregistré par:** Daniel Chevrier

**Date:** 05 août 2004

## Fiche de description de zone inventoriée

**Intervention:** Romaine 2004 (ROI-04)

**Projet:** Complexe Romaine

**Impact:** Réservoir (RO-3)

**Bassin:** Rivière Romaine

**Plan d'eau:** Lac anonyme

**KM :** 175

**Rive :** Sud-ouest

**Carte topo:** 12M/06

**Zone:** 2.07.21

**Photo aérienne:** Q-76854-173

**Superficie:** 1,1 Hectares

**Coord. UTM:** zone 20

**NAD 27:** 476732 e 5679116 n

**NAD 83:** 476795 e 5679333 n

**Coordonnées géographiques:** 51° 15' 53" N 63° 19' 57" W

**Relevé GPS :** Z 2-07-98

### Description

#### Emplacement géographique :

Pointe à l'ouest de la décharge du lac. Talus abrupt mais peu élevé. La surface est généralement plane.

**Altitude:** 2,00 m à 3,00 m ADPE: replat

**Morpho-sédimentologie:** Sable fin à grossier avec gravier. Paleses.

#### Pédologie:

Podzol ferrique. Ae mince (3-5 cm). Bf d'environ 10 cm. Le LFH devrait atteindre environ 15 à 25 cm.

#### Végétation :

Brûlis. Forêt d'épinettes noires avec cladonie au sol.

**Éléments fauniques:** Huart.

**Éléments anthropiques:**

Aucun

### Intervention archéologique

**Potentiel archéologique :** Bon à élevé (pourrait avoir été l'extrémité d'un portage vers la Romaine)

**Nature de l'intervention :** Sondages par décapage des lieux où le feu a détruit l'humus de surface.

**Sites archéologiques connus :** Aucun

**Nouveaux sites répertoriés:** Aucun

#### Remarques et recommandations:

Point GPS au centre près de la rive du lac.

Originellement nommée 2.07.98, son numéro a été changé pour 2.07.21.

#### Croquis et photographies:

Aucun

**Enregistré par:**Daniel Chevrier

**Date:** 04 août 2004

## Fiche de description de zone inventoriée

**Intervention:** Romaine 2004 (ROI-04)

**Projet:** Complexe Romaine

**Impact:** Réservoir (RO-3)

**Bassin:** Rivière Romaine

**Plan d'eau:** Lac anonyme

**KM :** 175

**Rive :** Est

**Carte topo:** 12M/06

**Zone:** 2.07.22

**Photo** Q-76854-173  
**aérienne:**

**Superficie:** 1,4 Hectares

**Coord. UTM:** zone 20

**NAD 27:** 477651 e 5679381 n

**NAD 83:** 477714 e 5679598 n

**Coordonnées géographiques:** 51° 16' 02" N 63° 19' 10" W

**Relevé GPS :** Z 2-07-99

### Description

#### Emplacement géographique :

Rive est d'un lac inscrit dans un relief montueux. Au nord-est d'un petit exutoire. Replat ondulé (palses).

**Altitude:** Entre 3,00 m et 5,00 m ADPE (replat en pente douce).

**Morpho-sédimentologie:** Sable grossier, gravier, petits blocs, quelques plus gros blocs épars.

#### Pédologie:

Podzol humo-ferrique, Ae mince, Bhf mince durci mais non-induré.

#### Végétation :

Brûlis (épinette noire).

**Éléments fauniques:** Lièvre (fèces)

#### Éléments anthropiques:

Aucun

### Intervention archéologique

**Potentiel archéologique :** Bon

**Nature de l'intervention :** Sondages

**Sites archéologiques connus :** Aucun

**Nouveaux sites répertoriés:** Aucun

#### Remarques et recommandations:

Le point GPS a été enregistré à l'extrémité nord de la zone.

Originellement nommée 2.07.99, son numéro a été changé pour 2.07.22.

#### Croquis et photographies:

Aucun

**Enregistré par:** Daniel Chevrier

**Date:** 04 août 2004



## Secteur archéologique 2.08



## Fiche de description de zone inventoriée

**Intervention:** Romaine 2004 (ROI-04)

**Projet:** Complexe Romaine

**Impact:** Réservoir (RO-4)

**Bassin:** Rivière Romaine

**Plan d'eau:** Rivière Romaine

**KM :** 193/194

**Rive :** Gauche

**Carte topo:** 12M/05

**Zone:** 2.08.08

**Photo aérienne:** Q-76865-206

**Superficie:** 1,4 Hectares

**Coord. UTM:** zone 20

**NAD 27:** 464290 e 5691206 n

**NAD 83:** 464353 e 5691423 n

**Coordonnées géographiques:** 51° 22' 22" N 63° 30' 44" W

**Relevé GPS :** 2.08.08A et B

### Description

#### Emplacement géographique :

Située en aval d'un petit ruisseau branché sur un lac intérieur haut perché se déversant dans la Romaine. Comprise entre deux rapides se présentant comme terrain ondulé avec petit replat appuyé sur pente douce et constante.

**Altitude:** 3,64 m ADPE.

**Morpho-sédimentologie:** Blocs arrondis et sub anguleux en bordure de rivière; origine fluvio-glaciaire.

#### Pédologie:

Podzol humo-ferrique de couleur brun-rouille foncé, sable moyen/fin avec inclusions ferreuses de 1,5 cm. Sol inondé, présence d'alluvions.

#### Végétation :

Boisé assez dense, plusieurs arbres tombés. Pessière noire avec aulne en bordure de rivière. Sphaigne domine au sol avec lédon, kalmia de moindre importance.

**Éléments fauniques:** Orignal, castor, tétras des savanes.

#### Éléments anthropiques:

Aucun

### Intervention archéologique

**Potentiel archéologique :** Moyen. Possible lieu de halte, voire d'exploitation.

**Nature de l'intervention :** Sondages. Ligne le long du bord au 7-8 mètres.

**Sites archéologiques connus :** Aucun

**Nouveaux sites répertoriés:** Aucun

#### Remarques et recommandations:

Aucune

#### Croquis et photographies:

ROI-04 PB-02: 32-33.

**Enregistré par:** Pascal Brisebois

**Date:** 16 juillet 2004



## Fiche de description de zone inventoriée

**Intervention:** Romaine 2004 (ROI-04)

**Projet:** Complexe Romaine

**Impact:** Réservoir (RO-4)

**Bassin:** Rivière Romaine

**Plan d'eau:** Rivière Romaine

**KM :** 194

**Rive :** Gauche

**Carte topo:** 12M/05

**Zone:** 2.08.09

**Photo aérienne:** Q-76865-206

**Superficie:** 2,2 Hectares

**Coord. UTM: zone** 20

**NAD 27:** 463699 e 5691463 n

**NAD 83:** 463761 e 5691679 n

**Coordonnées géographiques:** 51° 22' 31" N 63° 31' 14" W

**Relevé GPS :** 2.08.09A et B

### Description

#### Emplacement géographique :

Située à proximité de rapides, adossée à une colline et face à une colline également. À proximité d'une série de rapides. Se présentant comme terrain ondulé avec petits replats et pente douce. Après le premier tier, le terrain devient plus ondulé pour se terminer à la fin sur un venti.

**Altitude:** 2,41 m ADPE.

**Morpho-sédimentologie:** Blocs erratiques, galets, blocs arrondis et sub-anguleux. Origine fluvio-glaciaire.

#### Pédologie:

Podzol humo-ferrique de sable fin/moyen beige brunâtre foncé. Sol inondable. Présence d'alluvions.

#### Végétation :

Pessière noire avec saule et sapin baumier. Sphaigne au sol avec kalmia et lédon de moindre importance.

**Éléments fauniques:** Orignal, castor, tétras, porc-épic.

#### Éléments anthropiques:

Station hydrométrique.

### Intervention archéologique

**Potentiel archéologique :** Lieux de portage et d'installation temporaire.

**Nature de l'intervention :** Ligne de sondages sur le premier replat aux 7-8 m.

**Sites archéologiques connus :** Aucun

**Nouveaux sites répertoriés:** Aucun

#### Remarques et recommandations:

Aucune

#### Croquis et photographies:

ROI-04 PB-02: 33.

**Enregistré par:** Pascal Brisebois

**Date:** 15 juillet 2004

## Secteur archéologique 2.09



## Fiche de description de zone inventoriée

**Intervention:** Romaine 2004 (ROI-04)

**Projet:** Complexe Romaine

**Impact:** Réservoir (RO-4)

**Bassin:** Rivière Romaine

**Plan d'eau:** Lac anonyme

**KM :** 192

**Rive :** Sud

**Carte topo:** 12M/06

**Zone:** 2.09.05

**Photo aérienne:** Q-76855-6

**Superficie:** 1,6 Hectares

**Coord. UTM:** zone 20

**NAD 27:** 466205 e 5690552 n

**NAD 83:** 466267 e 5690769 n

**Coordonnées géographiques:** 51° 22' 02" N 63° 29' 04" W

**Relevé GPS :** 2.09.05 A, B

### Description

#### Emplacement géographique :

Située sur la rive sud du lac alimentant la Romaine. Pourtour au sud constitué de collines et d'une grande terrasse au nord. Terrain ondulé en pente douce avec inclinaison de 8%.

**Altitude:** 1,91 à 2,91 m ADPE

**Morpho-sédimentologie:** Blocs et galets arrondis et sub-anguleux sur le bord de plage. Possible lac post-glaciaire.

#### Pédologie:

Podzol humo-ferrique brun rougeâtre de 8 cm partiellement induré avec sable moyen.

#### Végétation :

Boisé clairsemé. Cladonie au sol avec lédon, kalmia, sphaigne. Pessière noire avec bouleau blancset mélèze.

**Éléments fauniques:** Orignal, campagnol, tétras des savannes.

#### Éléments anthropiques:

Aucun

### Intervention archéologique

**Potentiel archéologique :** Zone d'exploitation des ressources.

**Nature de l'intervention :** Deux lignes de sondage aux 10-12 m suivant le bord de plage sur le replat plus sec.

**Sites archéologiques connus :** Aucun

**Nouveaux sites répertoriés:** Aucun

#### Remarques et recommandations:

Aucune

#### Croquis et photographies:

ROI-04 PB-02: 30-31.

**Enregistré par:** Pascal Brisebois

**Date:** 15 juillet 2004

## Fiche de description de zone inventoriée

**Intervention:** Romaine 2004 (ROI-04)

**Projet:** Complexe Romaine

**Impact:** Réservoir (RO-4)

**Bassin:** Rivière Romaine

**Plan d'eau:** Lac anonyme

**KM :** 192

**Rive :** Nord

**Carte topo:** 12M/06

**Zone:** 2.09.06

**Photo aérienne:** Q-76855-6

**Superficie:** 0,6 Hectares

**Coord. UTM:** zone 20

**NAD 27:** 466022 e 5690851 n

**NAD 83:** 466085 e 5691068 n

**Coordonnées géographiques:** 51° 22' 11" N 63° 29' 14" W

**Relevé GPS :** 2 09 06A-B

### Description

#### Emplacement géographique :

Située sur la rive nord sur une petite pointe se projetant sur le lac. Une bonne portion est inondable et le premier replat se présente en pente douce.

**Altitude:** 1,58 m ADPE.

**Morpho-sédimentologie:** Blocs et galets arrondis et sub-anguleux sur le bord de plage. Possible lac post-glaciaire.

#### Pédologie:

Podzol ferrique de sable moyen orange brûlé, jusqu'à 10 cm d'épaisseur, légèrement granuleux.

#### Végétation :

Boisé dégagé avec cladonie au sol, épinette, bouleau nain. Exposé aux vents.

**Éléments fauniques:** Original, campagnol, tétras des savannes, castor.

#### Éléments anthropiques:

Aucun

### Intervention archéologique

**Potentiel archéologique :** Zone d'exploitation des ressources.

**Nature de l'intervention :** Deux lignes de sondages aux 10-12 m suivant le bord de la plage sur replat en pente.

**Sites archéologiques connus :** Aucun

**Nouveaux sites répertoriés:** Aucun

#### Remarques et recommandations:

Aucune

#### Croquis et photographies:

ROI-04 PB02: 30-31.

**Enregistré par:** Pascal Brisebois

**Date:** 15 juillet 2004

## Secteur archéologique 2.10



## Fiche de description de zone inventoriée

**Intervention:** Romaine 2004 (ROI-04)

**Projet:** Complexe Romaine

**Impact:** Digue F

**Bassin:** Rivière Romaine

**Plan d'eau:** Entre deux lacs anonymes

**KM :** 88-89

**Rive :**

**Carte topo:** 12L/11

**Zone:** 2.10.01

**Photo aérienne:** Q-89833-175

**Superficie:** 2,1 Hectares

**Coord. UTM:** zone 20

**NAD 27:** 480622 e 5610952 n

**NAD 83:** 480685 e 5611168 n

**Coordonnées géographiques:** 50° 39' 07" N 63° 16' 23" W

**Relevé GPS :** 2.10.1A à 2.10.1G

### Description

#### Emplacement géographique :

Passage entre deux petits lacs qui pourrait représenter un portage. Le passage est une vallée où serpente un ruisseau. De part et d'autre de la vallée, il y a des terrasses d'une élévation de 15 mètres.

**Altitude:** 0,90 m ADPE (vallée); 15,00 m ADPE (terrasses).

**Morpho-sédimentologie:** Terrasses fluvio-glaciaires. Plusieurs blocs erratiques.

#### Pédologie:

Podzol humo-ferrique: LFH 10 cm, Ae 2 cm, B brunâtre 3 cm, B orangé. Quelques galets dans le Bf.

#### Végétation :

Près de la rive et du ruisseau: aulne, plante arbustive, fougère. Dominance de bouleaux dans la vallée et épinettes.

**Éléments fauniques:** Orignal, castor, porc-épic, crapaud, grenouille, campagnol.

#### Éléments anthropiques:

Ligne d'arpentage qui pourrait dater du premier avant projet Romaine (1979). Commence avec deux arbres sciés près du sol puis on arrive à la suivre à travers le bois. On a également retrouvé quelques arbres coupés à la scie mécanique et laissés sur place, puis un peu plus loin une borne géodésique.

### Intervention archéologique

**Potentiel archéologique :** Bon (lieu propice pour un portage)

**Nature de l'intervention :** Sondages aux 10-15 m de part et d'autre du ruisseau et sur les terrasses adjacentes.

**Sites archéologiques connus :** Aucun

**Nouveaux sites répertoriés:** Aucun

#### Remarques et recommandations:

Aucune

#### Croquis et photographies:

ROI-04 DCa-01: 3-5.

**Enregistré par:** Denis Cadieux

**Date:** 18 juin 2004



## Fiche de description de zone inventoriée

**Intervention:** Romaine 2004 (ROI-04)

**Projet:** Complexe Romaine

**Impact:** Dépôt AA et réservoir (RO-2)

**Bassin:** Rivière Romaine

**Plan d'eau:** Lac anonyme

**KM :** 88-89

**Rive :** Gauche du lac

**Carte topo:** 12L/11

**Zone:** 2.10.02

**Photo** Q-89833-175  
**aérienne:**

**Superficie:** 1,0 Hectares

**Coord. UTM:** zone 20 **NAD 27:** 481483 e 5610240 n  
**NAD 83:** 481546 e 5610456 n

**Coordonnées géographiques:** 50° 38' 44" N 63° 15' 39" W

**Relevé GPS :** 2.10.02A, B et C

### Description

#### Emplacement géographique :

Terrasse localisée au sud-ouest du lac. sur la rive gauche près de l'embouchure d'un petit ruisseau. Délimité par une falaise au sud-ouest. Faiblement ondulé.

**Altitude:** Approximativement 5,00 m et 7,00 m ADPE.

**Morpho-sédimentologie:** Petite terrasse, sable moyen. Possible paléo-plage?

#### Pédologie:

Sur les 10-15 premiers mètres en bordure du rivage: podzol humique pour ensuite se poursuivre en podzol humo-ferrique.

#### Végétation :

Pessière à kalmia. Hauteur des arbres de 8 à 18 mètres. Au sol; kalmia et poches de cladonie. Boisé peu dense, circulation assez facile.

**Éléments fauniques:** Castor, orignal, porc-épic, lièvre.

#### Éléments anthropiques:

Ligne d'arpentage effectuée en 2004 ainsi qu'aménagement de deux aires pour l'atterrissage d'hélicoptère.

### Intervention archéologique

**Potentiel archéologique :** Évaluation de la circulation entre lacs, zone d'arrêt potentiel.

**Nature de l'intervention :** Sondages aux 10-15 m suivant le rivage et seconde ligne à l'intérieur.

**Sites archéologiques connus :** Aucun

**Nouveaux sites répertoriés:** Aucun

#### Remarques et recommandations:

Aucune

#### Croquis et photographies:

ROI-04 PB01: 7-8.

**Enregistré par:** Pascal Brisebois

**Date:** 17 juin 2004

## Secteur archéologique 2.12



## Fiche de description de zone inventoriée

**Intervention:** Romaine 2004 (ROI-04)

**Projet:** Complexe Romaine

**Impact:** Dépôt CB

**Bassin:** Rivière Romaine

**Plan d'eau:** Rivière Pérugia

**KM :** 88-89 (Romaine)

**Rive :** Gauche

**Carte topo:** 12L/11

**Zone:** 2.12.01

**Photo aérienne:** Q-89833-175

**Superficie:** 2,1 Hectares

**Coord. UTM:** zone 20

**NAD 27:** 478397 e 5610268 n

**NAD 83:** 478460 e 5610484 n

**Coordonnées géographiques:** 50° 38' 44" N 63° 18' 16" W

**Relevé GPS :** 21201A-B

### Description

#### Emplacement géographique :

Dans un élargissement de la rivière Pérugia. Comprend une pointe et le début d'une baie.

**Altitude:** Approximativement 1,00 m ADPE.

**Morpho-sédimentologie:** Dépôts glaciaires, blocs, gravier.

#### Pédologie:

Podzol humique

#### Végétation :

Sapinière à épinette noire.

**Éléments fauniques:** Castor, porc-épic, lièvre.

#### Éléments anthropiques:

Deux arbres coupés à la hache.

### Intervention archéologique

**Potentiel archéologique :** Moyen

**Nature de l'intervention :** Sondages et inspection visuelle

**Sites archéologiques connus :** Aucun

**Nouveaux sites répertoriés:** H04MF-02: aire d'activité de la période contemporaine.

#### Remarques et recommandations:

Zone accidentée, peu d'endroits intéressants pour une installation.

Il y a un petit camp en contreplaqué de l'autre côté de la rivière qui est probablement lié avec l'aire d'occupation de H04MF-02.

Zone complétée.

#### Croquis et photographies:

Plan du site H04MF-02.

ROI-04 SR-01: 3-4.

**Enregistré par:** Stéphane Rioux

**Date:** 17 juin 2004

## Fiche de description de site archéologique

### Emplacement géographique

Sur la rive d'un petit lac formant un élargissement de la rivière Pérugia.

**Romaine 2004**

**Site H04MF-02**

**Code temporaire** HMF-02

**Carte** 12L/11

**Photo aérienne** Q-89833-175

**Zone** 2.12.01

**Projet** Complexe Romaine

### Photographies et croquis

ROI-04 SR-01: 3

Plan du site.

### Remarques générales et recommandations

Aire d'activité de la période contemporaine.

### Couvert végétal et type de sol

Sapinière à épinette noire.

Podzol humique.

### Coordonnées UTM (NAD 27)

Zone	Est	Nord
20U	478682	5610328

### Coordonnées UTM (NAD 83)

Zone	Est	Nord
20U	478745	5610544

### Coordonnées géographiques

latitude	Nord	longitude	Ouest
50°	38' 47"	63°	18' 02"

### GPS

oui  non

### Position

HMF-02A

### Unité(s) de description par période (nombre)

Récente(s) euro-canadienne(s)	1
Récente(s) amérindienne(s) (modernes et contemporaines)	
Récente(s) indéterminée(s)	
Historique(s)	
Préhistorique(s)	
Indéterminée(s)	
<b>Nombre total d'unité(s)</b>	<b>1</b>

**Altitude du plan d'eau (adnmm)** 176 mètre(s)

### Aménagements futurs

Dépôt CB

**Superficie globale** 300 m<sup>2</sup>

**Nombre d'aire(s)** 1

**Enregistré par** : Stéphane Rioux

**Date** : 17 juin 2004

## Fiche des unités de description

**Site** H04MF-02

**Unité** 01

**Type** Aire d'activité

**Saison** Sans neige

**Âge (ans)** 20-25

**Occupants** Euro-canadiens

**Distance du plan d'eau (m)** 6,50  
**Azimut (°)** 146

**Distance au talus (m)** **Azimut (°)**

**Altitude au-dessus du plan d'eau**  
0,93 m

### Localisation

Au début d'une courbe de la rive, à l'ouest d'une zone marécageuse.

### Charpente de la structure

Aucune mais présence de trois perches de 2,64 m, 1,15 m, et de 0,85 m qui ont pu être utilisées comme support.

### Sol de la structure

Litière

### Foyer

Aucun mais présence d'une bombonne de combustible de camping et de trois bûches dont une est chauffée.

### Bordure de la structure

Aucune

### Entrée

Aucune

### Dimensions (mètres)

Indéterminées

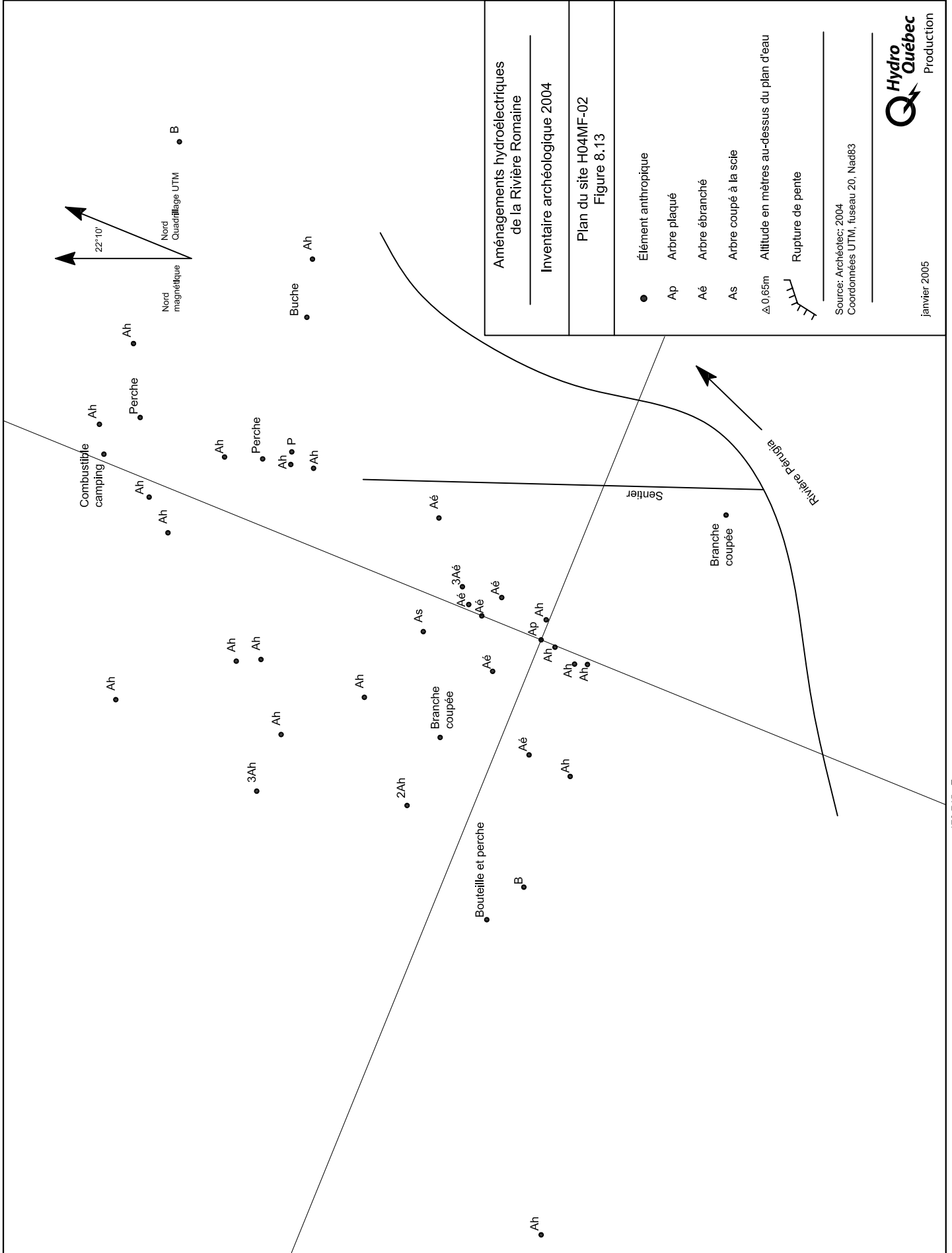
### Activités et objets

Un arbre plaqué, 24 arbres coupés à la hache, six arbres ébranchés, un arbre coupé à la scie, un sentier, une bouteille de Pepsi en verre.

### Remarques

Présence d'un petit camp en contreplaqué de l'autre côté de la rive qui serait peut-être à relié avec cette aire d'activité.

478 745mE



5610 544mN

## Fiche de description de zone inventoriée

**Intervention:** Romaine 2004 (ROI-04)

**Projet:** Complexe Romaine

**Impact:** Dépôt CH

**Bassin:** Rivière Romaine

**Plan d'eau:** Rivière Pérugia

**KM :** 88-89 (Romaine)

**Rive :** Gauche

**Carte topo:** 12L/11

**Zone:** 2.12.02

**Photo aérienne:** Q-89833-175

**Superficie:** 2,2 Hectares

**Coord. UTM:** zone 20

**NAD 27:** 478979 e 5610144 n

**NAD 83:** 479042 e 5610360 n

**Coordonnées géographiques:** 50° 38' 41" N 63° 17' 47" W

**Relevé GPS :** 21202A-B

### Description

#### Emplacement géographique :

Zone basse située entre un petit lac tourbeux et un élargissement de la rivière Pérugia. De chaque côté, il y a des terrasses fluvio-glaciaires.

**Altitude:** Approximativement 3,00 m ADPE (replat à l'ouest de la zone basse).

**Morpho-sédimentologie:** Dépôts fluvio-glaciaires, galets, blocs erratiques.

#### Pédologie:

Podzol ferro-humique. Ae 3 cm.

#### Végétation :

Pessière noire à cladine.

**Éléments fauniques:** Castor.

#### Éléments anthropiques:

Sondage géotechnique de 2,5 m par 1,20 m avec boîtes de conserve associées. La fosse semble assez récente car les parois ne se sont pas effondrées.

### Intervention archéologique

**Potentiel archéologique :** Faible

**Nature de l'intervention :** Sondages

**Sites archéologiques connus :** Aucun

**Nouveaux sites répertoriés:** Aucun

#### Remarques et recommandations:

Les replats de chaque côtés de la zone plus basse ont été sondés pour voir s'il n'y a pas de sites anciens.

#### Croquis et photographies:

ROI-04 SR-01: 5.

**Enregistré par:** Stéphane Rioux

**Date:** 18 juin 2004

## Fiche de description de zone inventoriée

**Intervention:** Romaine 2004 (ROI-04)

**Projet:** Complexe Romaine

**Impact:** Dépôt CB

**Bassin:** Rivière Romaine

**Plan d'eau:** Rivière Pérugia

**KM :** 88-89 (Romaine)

**Rive :** Gauche et droite

**Carte topo:** 12L/11

**Zone:** 2.12.03

**Photo aérienne:** Q-89833-175

**Superficie:** 2,3 Hectares

**Coord. UTM:** zone 20  
**NAD 27:** 478587 e 5609995 n  
**NAD 83:** 478650 e 5610211 n

**Coordonnées géographiques:** 50° 38' 36" N 63° 18' 07" W

**Relevé GPS :** 21203A-B-C-D-E-F-G-H-I

### Description

**Emplacement géographique :**

Zone séparée en deux par la rivière Pérugia avant un élargissement. Ce tronçon de rivière est couvert de rapides et de cascade et doit donc être portagé.

**Altitude:** Approximativement entre 1,00 m et 5,00 m ADPE.

**Morpho-sédimentologie:** Dépôts glaciaires, affleurements rocheux, gravier, blocs, terrasse fluvio-glaciaire.

**Pédologie:**

Régosol lithique

Podzol ferro-humique

**Végétation :**

Pessière noire à sphaigne très dense.

**Éléments fauniques:** Castor

**Éléments anthropiques:**

Canette de Coca-Cola et bouteille de Pepsi-Cola des années 90.

Souche partiellement brûlée à 1,10 m du sol, résultant d'un foyer hivernal.

Arbre ébranché à partir de 1,50 m du sol.

### Intervention archéologique

**Potentiel archéologique :** Moyen

**Nature de l'intervention :** Sondages et inspection visuelle

**Sites archéologiques connus :** Aucun

**Nouveaux sites répertoriés:** Aucun

**Remarques et recommandations:**

La rivière est navigable avant la cascade. Il y a peut-être un portage sur une des deux rives. Le replat du côté nord de la rivière est plus facile à marcher. Le portage a pu être de ce côté. Il a également pu être à l'ouest de la zone 2.12.05, en suivant le ruisseau qui court-circuite en direction nord. L'endroit a été inspecté mais aucun indice de portage n'a été localisé.

**Croquis et photographies:**

Aucun

**Enregistré par:** Stéphane Rioux

**Date:** 29 juin 2004



## Fiche de description de zone inventoriée

**Intervention:** Romaine 2004 (ROI-04)

**Projet:** Complexe Romaine

**Impact:** Dépôt CB

**Bassin:** Rivière Romaine

**Plan d'eau:** Rivière Perugia

**KM :**

**Rive :** Gauche

**Carte topo:** 12L/11

**Zone:** 2.12.04

**Photo aérienne:** Q-89833-175

**Superficie:** 1,4 Hectares

**Coord. UTM:** zone 20

**NAD 27:** 478504 e 5609698 n

**NAD 83:** 478567 e 5609914 n

**Coordonnées géographiques:** 50° 38' 26" N 63° 18' 11" W

**Relevé GPS :** 21204A-B-C-D

### Description

#### Emplacement géographique :

Dans la partie sud-ouest d'un élargissement de la rivière. Le devant de la zone est une tourbière. La zone est traversée par un ruisseau.

**Altitude:** Approximativement 5,00 m ADPE.

**Morpho-sédimentologie:** Dépôts glaciaires et fluvio-glaciaires.

#### Pédologie:

Podzol humo-ferrique peu développé: Ae 3 cm.

#### Végétation :

Pessière noire à cladine.

**Éléments fauniques:** Ours, orignal, castor

#### Éléments anthropiques:

Sondage géotechnique de 1,50 m par 0,60 m. Il semble assez récent car les parois ne se sont pas effondrées et aucun arbre n'a poussé dans le fond.

Deux arbres sciés à 80 cm du sol avec deux boîtes de conserve des années 1980.

### Intervention archéologique

**Potentiel archéologique :** Faible

**Nature de l'intervention :** Sondages

**Sites archéologiques connus :** Aucun

**Nouveaux sites répertoriés:** Aucun

#### Remarques et recommandations:

Zone complétée.

#### Croquis et photographies:

Aucun

**Enregistré par:** Stéphane Rioux

**Date:** 18 juin 2004

## Fiche de description de zone inventoriée

**Intervention:** Romaine 2004 (ROI-04)

**Projet:** Complexe Romaine

**Impact:** Dépôt CH

**Bassin:** Rivière Romaine

**Plan d'eau:** Rivière Perugia

**KM :**

**Rive :** Droite

**Carte topo:** 12L/11

**Zone:** 2.12.05

**Photo aérienne:** Q-89833-175

**Superficie:** 0,9 Hectares

**Coord. UTM:** zone 20

**NAD 27:** 478252 e 5609782 n

**NAD 83:** 478315 e 5609999 n

**Coordonnées géographiques:** 50° 38' 29" N 63° 18' 24" W

**Relevé GPS :** 21205A-B-C-D

### Description

#### Emplacement géographique :

Couvre une grande pointe dans un élargissement de la rivière. Une zone marécageuse à l'ouest avec une embouchure de ruisseau a également été inspectée pour la présence de portage.

**Altitude:** Approximativement 2,00 m à 3,00 m ADPE (replat)

**Morpho-sédimentologie:** Terrasse fluvio-glaciaire.

#### Pédologie:

Podzol humo-ferrique: Ae 4 cm.

#### Végétation :

Pessière noire à sphaigne.

**Éléments fauniques:** Castor, tétras des savannes

#### Éléments anthropiques:

Deux arbres coupés à 30 cm du sol au godendard ou à la scie mécanique mal aiguisée. L'état de décomposition des souches ne nous permet pas de trancher ni pour l'un ni pour l'autre.

### Intervention archéologique

**Potentiel archéologique :** Moyen

**Nature de l'intervention :** Sondages

**Sites archéologiques connus :** Aucun

**Nouveaux sites répertoriés:** Aucun

#### Remarques et recommandations:

L'embouchure de ruisseau n'a pas révélé d'indice de portage.

#### Croquis et photographies:

Aucun

**Enregistré par:** Stéphane Rioux

**Date:** 29 juin 2004



## Secteur archéologique 3.01



## Fiche de description de zone inventoriée

**Intervention:** Romaine 2004 (ROI-04)

**Projet:** Complexe Romaine

**Impact:** Réservoir (RO-4)

**Bassin:** Rivière Romaine

**Plan d'eau:** Rivière Romaine

**KM :** 196,5

**Rive :** Droite

**Carte topo:** 12M/05

**Zone:** 3.01.01

**Photo aérienne:** Q-76865-204

**Superficie:** 3,8 Hectares

**Coord. UTM:** zone 20

**NAD 27:** 461500 e 5692135 n

**NAD 83:** 461562 e 5692351 n

**Coordonnées géographiques:** 51° 22' 52" N 63° 33' 08" W

**Relevé GPS :** 3.01.01A et B

### Description

#### Emplacement géographique :

Située dans la portion intérieure du coude adjacent à des rapides. Petite plage de sable partiel rendant le talus accessible. Petite étendue d'eau à moins de cinq mètres du bord dans le premier tier de la zone, liée à la fonte des neiges.

**Altitude:** 2,68 m ADPE.

**Morpho-sédimentologie:** Galets et blocs arrondis sub-anguleux . Possiblement d'origine fluvio-glaciaire.

#### Pédologie:

Podzol humo-ferrique, sable moyen/grossier de couleur brun orangé marquée de par minces niveaux d'alluvions (humiques). Extrémité en aval marquée par du régosol.

#### Végétation :

Pessière à sphaigne avec bouleau blanc et nain, sapin baumier, saule, mélèze. Fougère, lédon et kalmia au sol.

**Éléments fauniques:** Orignal, ours, castor, porc-épic.

#### Éléments anthropiques:

Aucun

### Intervention archéologique

**Potentiel archéologique :** Possibilité de halte et de portage pour traverser les rapides.

**Nature de l'intervention :** Deux lignes de sondages et inspection visuelle de la portion intérieure.

**Sites archéologiques connus :** Aucun

**Nouveaux sites répertoriés:** Aucun

#### Remarques et recommandations:

Aucune

#### Croquis et photographies:

Aucun

**Enregistré par:** Pascal Brisebois

**Date:** 18 juillet 2004

## Fiche de description de zone inventoriée

**Intervention:** Romaine 2004 (ROI-04)

**Projet:** Complexe Romaine

**Impact:** Dépôt 13 et réservoir (RO-4)

**Bassin:** Rivière Romaine

**Plan d'eau:** Rivière Romaine

**KM :** 199

**Rive :** Droite

**Carte topo:** 12M/05

**Zone:** 3.01.02

**Photo aérienne:** Q-76865-204

**Superficie:** 2,6 Hectares

**Coord. UTM:** zone 20

**NAD 27:** 459781 e 5691615 n

**NAD 83:** 459844 e 5691831 n

**Coordonnées géographiques:** 51° 22' 35" N 63° 34' 37" W

**Relevé GPS :** 30102A

### Description

#### Emplacement géographique :

La zone se situe dans un coude de la rivière Romaine entre l'embouchure d'un ruisseau à l'ouest et de la rivière Baubert à l'est. En allant vers l'ouest, le replat monte d'approximativement deux mètres juste avant l'emplacement du site EiCv-02 pour ensuite former un plateau.

**Altitude:** 3,00 m à 5,00 m ADPE

**Morpho-sédimentologie:** Dépôts glaciaires; sable fin à très fin, blocs.

#### Pédologie:

Podzol humo-ferrugineux double à certains endroits.  
Sols alluviaux dans la partie est près de la rivière.

#### Végétation :

Pessière à cladine sur le plateau.  
Pessière à sphaigne dans les endroits plus bas.

**Éléments fauniques:** Orignal, porc-épic.

#### Éléments anthropiques:

Forage géotechnique avec deux boîtes de conserve et un petit foyer. Le tout est récent car il n'y a pas de végétation qui a poussé dans le forage ou dans le foyer.

### Intervention archéologique

**Potentiel archéologique :** Fort.

**Nature de l'intervention :** Sondages et plan du site EiCv-02

**Sites archéologiques connus :** Site contemporain EiCv-02

**Nouveaux sites répertoriés:** Aucun

#### Remarques et recommandations:

Cette zone fut inspectée en 1999 mais n'a pu être sondée car elle était recouverte de neige.

Zone complétée cette année.

#### Croquis et photographies:

Plan du site EiCv-02.  
ROI-04 SR-02: 1-2.

**Enregistré par:** Stéphane Rioux

**Date:** 19 juin 2004

## Fiche de description de zone inventoriée

**Intervention:** Romaine 2004 (ROI-04)

**Projet:** Complexe Romaine

**Impact:** Dépôt 15 et réservoir (RO-4)

**Bassin:** Rivière Romaine

**Plan d'eau:** Rivière Romaine

**KM :** 198,5

**Rive :** Gauche

**Carte topo:** 12M/05

**Zone:** 3.01.03

**Photo aérienne:** Q-76865-204

**Superficie:** 4,0 Hectares

**Coord. UTM:** zone 20

**NAD 27:** 459738 e 5691927 n

**NAD 83:** 459800 e 5692143 n

**Coordonnées géographiques:** 51° 22' 44" N 63° 34' 39" W

**Relevé GPS :** 3.01.03 A,B,C,D,E,F

### Description

#### Emplacement géographique :

Portion intérieure d'un coude de la Romaine délimité par un lac embourbé par la végétation en aval. À l'entrée de la portion encaissée de la Romaine, située en face d'un ruisseau de l'autre côté de la rive.

**Altitude:** 2,58 m ADPE.

**Morpho-sédimentologie:** Terrasse fluvio-glaciaire; galets, blocs arrondis, talus actif, forte érosion.

#### Pédologie:

Podzol ferro-humique dans la portion aval, sable brun-orangé d'épaisseur variable présentant des alluvions (niveaux humiques intercallés).

#### Végétation :

Pessière à cladine. Portion centrale et amont assez dégagée. Présence de bouleau nain, sapin baumier, kalmia et lédon.

**Éléments fauniques:** Tétras, orignal, porc-épic, ours, castor, campagnol.

#### Éléments anthropiques:

Sites HPB-01 et HMA-01.

### Intervention archéologique

**Potentiel archéologique :** Moyen, haute terrasse intérieure mais accès limité par rapides en aval et en amont.

**Nature de l'intervention :** Sondages sur deux lignes sur le bord du talus et inspection visuelle du talus.

**Sites archéologiques connus :** PCG-01; galet de quartz sur la rive, trouvé en 1999.

**Nouveaux sites répertoriés:** H04PB-01, H04MA-01

#### Remarques et recommandations:

Retour sur zone inventoriée en 1999 consistant à une inspection visuelle du talus et de la berge vu les mauvaises conditions climatique (neige). À notre passage, aucun autre fragment de quartz n'a été identifié tant sur la berge ou en bordure du talus. Les sondages sur la terrasse ont été faits au cinq mètres pour cette portion.

#### Croquis et photographies:

ROI-04 PB-01: 35-37; PB-02: 1-8.

**Enregistré par:** Pascal Brisebois

**Date:** 30 juin 2004



## Fiche de description de site archéologique

### Emplacement géographique

Rive gauche de la rivière Romaine. Sur un replat dans la portion intérieure d'un coude. Face à un ruisseau de l'autre côté de la rive et bordée par une zone marécageuse.

### Couvert végétal et type de sol

Kalmia, lédon et cladonie. Aulne crispé et épinette en retrait.

### Unité(s) de description par période (nombre)

Récente(s) euro-canadienne(s)	
Récente(s) amérindienne(s) (modernes et contemporaines)	
Récente(s) indéterminée(s)	2
Historique(s)	
Préhistorique(s)	
Indéterminée(s)	
<b>Nombre total d'unité(s)</b>	<b>2</b>

### Coordonnées UTM (NAD 27)

Zone	Est	Nord
20U	460317	5691766

### Coordonnées UTM (NAD 83)

Zone	Est	Nord
20U	460380	5691983

### Coordonnées géographiques

latitude Nord	longitude Ouest
51° 22' 38"	63° 34' 09"

### GPS Position

oui  non

**Altitude du plan d'eau (admm)** 381 mètre(s)

### Aménagements futurs

Dépôt 15 (RO-4)

**Superficie globale** +/- 50 m<sup>2</sup>

**Nombre d'aire(s)** 1

**Enregistré par :** Pascal Brisebois

**Date :** 29 juin 2004

## Romaine 2004

**Site** H04PB-01

**Code temporaire** HPB-01

**Carte** 12M/05

**Photo aérienne** Q-76865-204

**Zone** 3.01.03

**Projet** Complexe Romaine

### Photographies et croquis

ROI-04 PB-01: 35-36.

Plan du site.

### Remarques générales et recommandations

Zone de combustion et aire dégagée.

## Fiche des unités de description

### Charpente de la structure

Aucune

### Sol de la structure

Sol minéral

### Bordure de la structure

Aucune

### Foyer

Zone de combustion en forme de cuvette. Litière carbonisée avec fragments de charbon apparents. Pierre rougie sur la face exposée à la flamme.

### Entrée

Aucune

### Dimensions (mètres)

0,32 par 0,28

### Activités et objets

Aucun

### Remarques

Mousse commençant à envahir la base des pierres du foyer. Aucune reprise de végétation à l'intérieur du foyer.

**Site** H04PB-01

**Unité** 01 (structure A)

**Type** Foyer

**Saison** Été?

**Âge (ans)** +/- 10

**Occupants** Indéterminés

**Distance du plan d'eau (m) Azimut (°)**

Distance au talus (m)	Azimut (°)
7,25	115
2,65	186
7,85	260

**Altitude au-dessus du plan d'eau**  
2,58 m

### Localisation

Sur le talus, près de la rive.

## Fiche des unités de description

**Charpente de la structure**

Aucune

**Sol de la structure**

Litière

**Site** H04PB-01

**Unité** 02 (structure B)

**Type** Zone dégagée

**Saison** Été?

**Âge (ans)** +/- 10

**Occupants** Indéterminés

**Bordure de la structure**

Aucune

**Foyer**

Aucun

**Distance du plan d'eau (m) Azimut (°)**
**Entrée**

Aucune

**Dimensions (mètres)**

24 m2

**Activités et objets**

Aulnes coupés à la hache ou à la machette.

**Distance au talus (m)**  
 7,12 266

**Altitude au-dessus du plan d'eau (m)**  
 2,58

**Remarques**


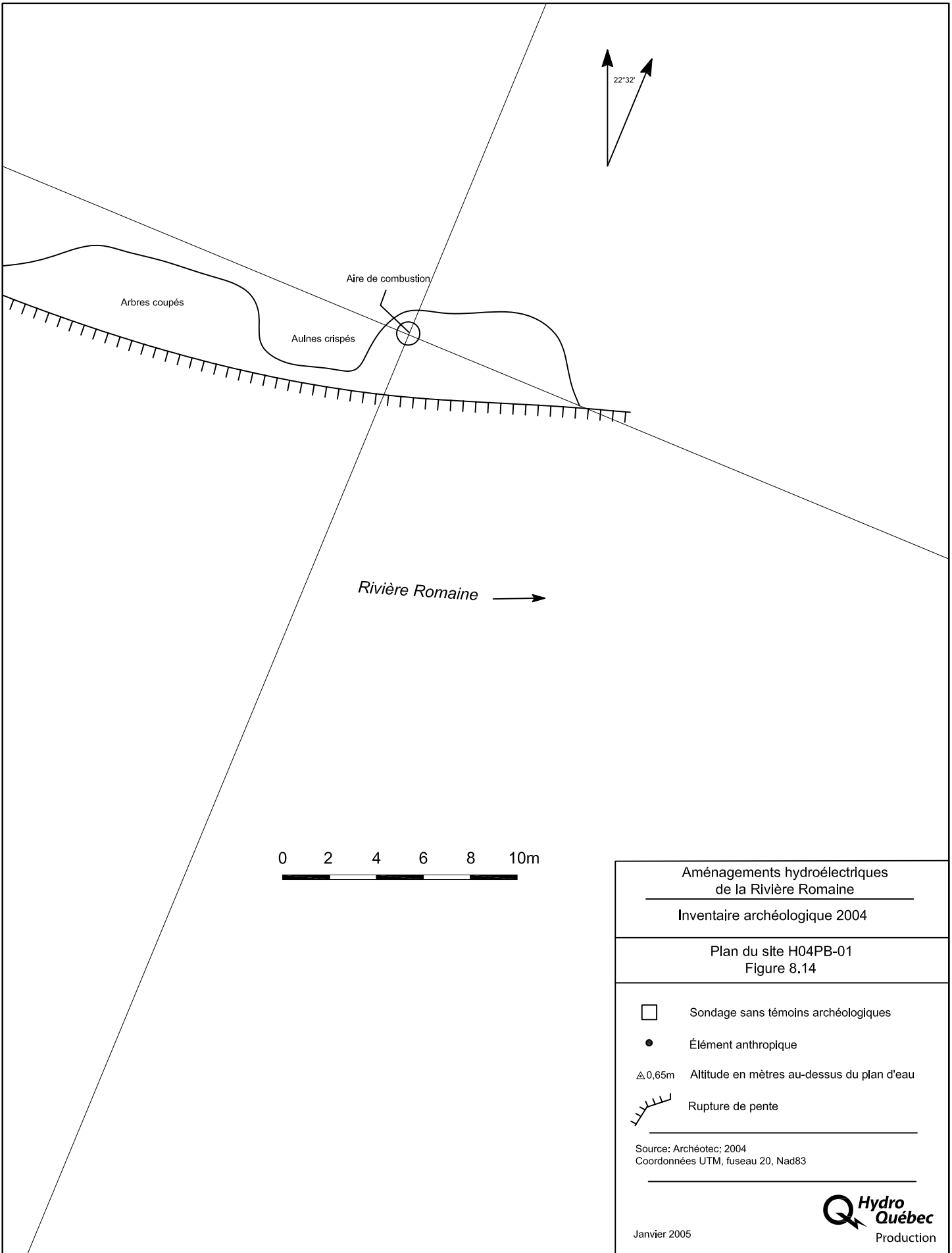
Aucune






**Localisation**

À l'ouest de la structure A.

460 380mE

5 691 983mN



Aménagements hydroélectriques de la Rivière Romaine	
Inventaire archéologique 2004	
Plan du site H04PB-01 Figure 8.14	
	Sondage sans témoins archéologiques
	Élément anthropique
	Altitude en mètres au-dessus du plan d'eau
	Rupture de pente
Source: Archéotec; 2004 Coordonnées UTM, fuseau 20, Nad83	
 Production	
Janvier 2005	

## Fiche de description de site archéologique

### Emplacement géographique

Rive gauche de la rivière Romaine, dans la partie aval de la zone, à proximité d'un lac marécageux envahi par la végétation. Ruisseau sur la rive en face.

### Couvert végétal et type de sol

Pessière à sphaigne.

Sol alluvial mal drainé.

### Unité(s) de description par période (nombre)

Récente(s) euro-canadienne(s)	6
Récente(s) amérindienne(s) (modernes et contemporaines)	
Récente(s) indéterminée(s)	
Historique(s)	
Préhistorique(s)	
Indéterminée(s)	
<b>Nombre total d'unité(s)</b>	<b>6</b>

### Coordonnées UTM (NAD 27)

Zone	Est	Nord
20U	460471	5691864

### Coordonnées UTM (NAD 83)

Zone	Est	Nord
20U	460534	5692080

### Coordonnées géographiques

latitude	Nord	longitude	Ouest
51° 22' 43"		63° 34' 01"	

### GPS Position

oui  non

**Altitude du plan d'eau (adnmm)** 381 mètre(s)

### Aménagements futurs

Dépôt 15 (RO-4)

**Superficie globale**

**Nombre d'aire(s)**

**Enregistré par :** Pascal Brisebois

**Date :** 30 juin 2004

## Romaine 2004

**Site** H04MA-01

**Code temporaire** HMA-01

**Carte** 12M/05

**Photo aérienne** Q-76865-204

**Zone** 3.01.03

**Projet** Complexe Romaine

### Photographies et croquis

ROI-04 PB-01: 37

ROI-04 PB-02: 1-8

Plan du site.

Plan des structures.

### Remarques générales et recommandations

Diverses structures en bois. Aucune habitation.

## Fiche des unités de description

### Charpente de la structure

Constituée de deux travers fait de troncs d'arbres dont les extrémités sont clouées sur des bûches transversales. Trois fragments de planche sont situées dans la portion médiane.

### Bordure de la structure

Aucune

### Entrée

Aucune

### Activités et objets

Aucun

### Remarques

Structure recouverte par de la sphaigne. Mauvaises conditions de conservation. Utilisation de clous tréfilés de 6".

### Sol de la structure

Litière

### Foyer

Aucun

### Dimensions (mètres)

2,00 par 0,58

**Site** H04MA-01

**Unité** 01 (structure A)

**Type** Support

**Saison** Automne?

**Âge (ans)** 30-40 ans

**Occupants** Innu

**Distance du plan d'eau (m)** **Azimut (°)**

7,90 164

15,20 94

16,10 221

**Distance au talus (m)** **Azimut (°)**

4,80 153

9,50 94

12,80 221

**Altitude au-dessus du plan d'eau**

1,92 m

### Localisation

Partie centrale du site, près du talus.

## Fiche des unités de description

<b>Charpente de la structure</b> Consiste en un piquet avec deux planches clouée à l'extrémité encore présente. Possiblement une troisième planche également.	<b>Sol de la structure</b> Litière
<b>Bordure de la structure</b> Aucune	<b>Foyer</b> Aucun
<b>Entrée</b> Aucune	<b>Dimensions (mètres)</b> 1,55 par 0,05 de diamètre.
<b>Activités et objets</b> Aucun	
<b>Remarques</b> Piquet avec une extrémité biseautée à la hache et l'autre extrémité reposant sur la structure C. À cette extrémité deux planches ont été clouées avec des clous de 4". L'extrémité biseautée ne semble pas avoir été fichée dans le sol.	

<b>Site</b>	H04MA-01
<b>Unité</b>	02 (structure B)
<b>Type</b>	Piquet
<b>Saison</b>	Automne?
<b>Âge (ans)</b>	30-40
<b>Occupants</b>	Innu
<b>Distance du plan d'eau (m)</b>	<b>Azimut (°)</b>
7,90	164
15,20	94
16,10	221
<b>Distance au talus (m)</b>	<b>Azimut (°)</b>
4,80	153
9,50	64
12,80	221
<b>Altitude au-dessus du plan d'eau</b>	
1,92 m	

<b>Localisation</b> Au nord-est de la structure A
--

## Fiche des unités de description

<b>Charpente de la structure</b> Constituée de deux travers fait de troncs d'arbres (épinettes) dont les extrémités sont clouées sur des bûches transversales. Aucune planche. Série de clous à tête recourbée servant de crochet.	<b>Sol de la structure</b> Litière
<b>Bordure de la structure</b> Aucune	<b>Foyer</b> Aucun
<b>Entrée</b> Aucune	<b>Dimensions (mètres)</b> 1,94 par 0,62
<b>Activités et objets</b> Aucun	
<b>Remarques</b> Structure recouverte par de la sphaigne et des épinettes d'environ 2,00 mètres, très fourni. Utilisation de clous tréfilés de 6".	

<b>Site</b>	H04MA-01
<b>Unité</b>	03 (structure C)
<b>Type</b>	Support
<b>Saison</b>	Automne?
<b>Âge (ans)</b>	30-40 ans
<b>Occupants</b>	Innu
<b>Distance du plan d'eau (m)</b>	<b>Azimut (°)</b>
7,90	164
15,20	94
16,10	221
<b>Distance au talus (m)</b>	<b>Azimut (°)</b>
4,80	153
9,50	94
12,80	221
<b>Altitude au-dessus du plan d'eau</b>	
1,92 m	

<b>Localisation</b> Au nord-est de la structure A.
---

## Fiche des unités de description

<p><b>Charpente de la structure</b> Deux sections de troncs coupés à la scie mécanique avec deux piquets de 1,00 mètre fichés dans le sol. Troncs: 0,63 m par 0,10 m; 0,57 m par 0,11 m Distance entre les troncs: 1,30 m Distance des troncs aux piquets: 1,00 m Distance entre les piquets: 0,75 m</p>	<p><b>Sol de la structure</b> Litière</p>	<p><b>Site</b> H04MA-01</p>
<p><b>Bordure de la structure</b> Aucune</p>	<p><b>Foyer</b> Aucun</p>	<p><b>Unité</b> 04 (structure D)</p> <p><b>Type</b> Troncs au sol avec piquets.</p>
<p><b>Entrée</b> Aucune</p>	<p><b>Dimensions (mètres)</b> Voir charpente.</p>	<p><b>Saison</b> Automne?</p> <p><b>Âge (ans)</b> 30-40 ans</p>
<p><b>Activités et objets</b> Aucun</p>		<p><b>Occupants</b> Innu</p> <p><b>Distance du plan d'eau (m) Azimut (°)</b></p>
<p><b>Remarques</b> Aucune</p>		<p><b>Distance au talus (m) Azimut (°)</b></p> <p><b>Altitude au-dessus du plan d'eau</b> 1,92 m</p> <p><b>Localisation</b> Au nord de la structure C.</p>

## Fiche des unités de description

<p><b>Charpente de la structure</b> Série de huit planches côte à côte, fixées aux extrémités sur deux travers formant une tablette. Tablette reposant sur un piquet de bois (possible soutien). Adjacent à une série de trois planches fixées de façon similaire. Un tronc de 1,78 m coupé transversalement repose à proximité de deux plateformes.</p>	<p><b>Sol de la structure</b> Litière</p>	<p><b>Site</b> H04MA-01</p>
<p><b>Bordure de la structure</b> Aucune</p>	<p><b>Foyer</b> Aucun</p>	<p><b>Unité</b> 05 (structure E)</p> <p><b>Type</b> Plateforme</p>
<p><b>Entrée</b> Aucune</p>	<p><b>Dimensions (mètres)</b> Planches de 0,88 par 0,19. Plateforme de 0,7 par 0,88 et plateforme de 0,8 par 0,6</p>	<p><b>Saison</b> Automne?</p> <p><b>Âge (ans)</b> 30-40 ans</p>
<p><b>Activités et objets</b> Aucun</p>		<p><b>Occupants</b> Innu</p> <p><b>Distance du plan d'eau (m) Azimut (°)</b></p>
<p><b>Remarques</b> Recouverte par de la sphaigne au-dessus d'un sol mal drainé comportant des galets subanguleux.</p>		<p><b>Distance au talus (m) Azimut (°)</b></p> <p><b>Altitude au-dessus du plan d'eau</b> 1,92 m</p> <p><b>Localisation</b> À l'ouest de la structure A.</p>

## Fiche des unités de description

### Charpente de la structure

Deux sections de troncs parallèles de 0,46 m par 0,09 m et 0,50 m par 0,09 m, reposant sur trois petites branches sectionnées d'environ 0,50 m par 0,03 m. Aucun clou.

Trois planches de 0,40 m par 0,15 m, fixées sur un travers par des clous.

### Bordure de la structure

Aucune

### Entrée

Aucune

### Activités et objets

Aucun

### Remarques

Aucune

### Sol de la structure

Litière

### Foyer

Aucun

### Dimensions (mètres)

Voir charpente.

**Site** H04MA-01

**Unité** 06 (structure F)

**Type** Indéterminé

**Saison** Automne?

**Âge (ans)** 40-50

**Occupants** Innu

**Distance du plan d'eau (m) Azimut (°)**

**Distance au talus (m) Azimut (°)**

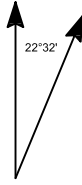
**Altitude au-dessus du plan d'eau**  
1,92 m

### Localisation

Au nord-ouest de la structure A.

460 534mE

5 692 080mN



Support d'entreposage?

Vestige de plateforme d'entreposage

Support à canot

2 planches clouées sur un piquet

Support d'entreposage

△ 1,92m





Support d'entreposage

Rivière Romaine

5 692 080mN

Aménagements hydroélectriques de la Rivière Romaine  
Inventaire archéologique 2004

Plan du site H04MA-01  
Figure 8.15

-  Sondage sans témoins archéologiques
-  Élément anthropique
-  △ 0,65m Altitude en mètres au-dessus du plan d'eau
-  Rupture de pente

Source: Archéotec; 2004  
Coordonnées UTM, fuseau 20, Nad83



Janvier 2005



## Fiche de description de zone inventoriée

**Intervention:** Romaine 2004 (ROI-04)

**Projet:** Complexe Romaine

**Impact:** Dépôt 13 et réservoir (RO-4)

**Bassin:** Rivière Romaine

**Plan d'eau:** Rivière Romaine

**KM :** 199

**Rive :** Droite

**Carte topo:** 12M/05

**Zone:** 3.01.04

**Photo** Q-76865-204  
**aérienne:**

**Superficie:** 1,3 Hectares

**Coord. UTM:** zone 20

**NAD 27:** 459441 e 5691988 n

**NAD 83:** 459503 e 5692204 n

**Coordonnées géographiques:** 51° 22' 47" N 63° 34' 55" W

**Relevé GPS :** 30104B-C

### Description

**Emplacement géographique :**

Sur une pointe orientée vers le nord, en face d'un petit rapide.

**Altitude:** Entre 3,00 m et 5,00 m ADPE.

**Morpho-sédimentologie:** Dépôt glaciaire; blocs, sable, gravier

**Pédologie:**

Podzol humo-ferrique.

**Végétation :**

Pessière noire clairsemée à cladine.

**Éléments fauniques:** Orignal.

**Éléments anthropiques:**

Arbre coupé à la hache à 30 cm du sol qui pourrait être lié à l'occupation du site EiCv-01.

### Intervention archéologique

**Potentiel archéologique :** Fort

**Nature de l'intervention :** Sondages, inspection visuelle du site EiCv-01

**Sites archéologiques connus :** Site d'occupation contemporaine EiCv-01

**Nouveaux sites répertoriés:** Aucun

**Remarques et recommandations:**

Zone inspectée en 1999. Elle n'a pu être sondée alors car il y avait de la neige au sol. Le site EiCv-01 a été relevé au cours de cette intervention. Cette année nous y sommes retourné pour compléter l'inventaire de la zone et pour vérifier l'état général du site. Ce dernier semble en bon état. Tout les objets sont à l'endroit indiqué sur le plan de 1999 sauf le support à chandelles. Le talus avoisinant ne semble pas avoir subi d'érosion.

**Croquis et photographies:**

ROI-04 SR-02: 3.

**Enregistré par:** Stéphane Rioux

**Date:** 19 juin 2004

## Fiche de description de zone inventoriée

**Intervention:** Romaine 2004 (ROI-04)

**Projet:** Complexe Romaine

**Impact:** Réservoir (RO-4)

**Bassin:** Rivière Romaine

**Plan d'eau:** Rivière Romaine

**KM :** 199,5

**Rive :** Gauche

**Carte topo:** 12M/05

**Zone:** 3.01.05

**Photo aérienne:** Q-76865-204

**Superficie:** 2,4 Hectares

**Coord. UTM:** zone 20

**NAD 27:** 459290 e 5692452 n

**NAD 83:** 459353 e 5692668 n

**Coordonnées géographiques:** 51° 23' 02" N 63° 35' 03" W

**Relevé GPS :** 3.01.05A et B

### Description

#### Emplacement géographique :

Secteur à l'abris des vents situé face à une colline, en amont d'un petit goulot d'étranglement. Terrain légèrement ondulé. Terrasse avec petit replat adossé à une terrasse supérieure.

**Altitude:** 5,77 m ADPE.

**Morpho-sédimentologie:** Terrasse fluvio-glaciaire; pierres arénisées, galets, sable grossier, blocs arrondis.

#### Pédologie:

Présence de pierres arénisées et de galets arrondis dès le Ae. L'horizon B constitué de sable grossier avec galets et blocs arrondis.

#### Végétation :

Pessière à cladine avec bouleau nain, saule, lédon, kalmia. Boisé assez dégagé.

**Éléments fauniques:** Ours, loup, caribou, orignal, porc-épic.

#### Éléments anthropiques:

Aucun

### Intervention archéologique

**Potentiel archéologique :** Possible lieu de halte en cours de descente de la Romaine.

**Nature de l'intervention :** Sondages sur deux lignes dont une suivant le replat sup. et le bord du 1er replat aux 7-8 m

**Sites archéologiques connus :** Aucun

**Nouveaux sites répertoriés:** Aucun

#### Remarques et recommandations:

Aucune

#### Croquis et photographies:

Aucun

**Enregistré par:** Pascal Brisebois

**Date:** 16 juillet 2004

## Fiche de description de zone inventoriée

**Intervention:** Romaine 2004 (ROI-04)

**Projet:** Complexe Romaine

**Impact:** Réservoir (RO-4)

**Bassin:** Rivière Romaine

**Plan d'eau:** Rivière Romaine

**KM :** 200

**Rive :** Gauche

**Carte topo:** 12M/05

**Zone:** 3.01.06

**Photo aérienne:** Q-76865-204

**Superficie:** 0,9 Hectares

**Coord. UTM:** zone 20

**NAD 27:** 459004 e 5692774 n

**NAD 83:** 459067 e 5692990 n

**Coordonnées géographiques:** 51° 23' 12" N 63° 35' 18" W

**Relevé GPS :** 3.01.06A et B

### Description

#### Emplacement géographique :

Portion encaissée entre un ruisseau actif et un second ruisseau partiellement envahi par la végétation.

**Altitude:** 3,94 m ADPE pour le premier replat; 5,19 m ADPE pour le second replat.

**Morpho-sédimentologie:** Galets et pierres arrondies dans l'horizon; possiblement d'origine fluvio-glaciaire.

#### Pédologie:

Horizon B brun orangé avec sable grossier avec galets et pierres arrondies et sub-angulaires en plus de pierres arénisées.

#### Végétation :

Pessière à cladine assez dégagée avec aulne et bouleau nain. Pessière à sphaigne en bordure de ruisseau.

**Éléments fauniques:** Ours, caribou, orignal, loup, porc-épic.

#### Éléments anthropiques:

Aucun

### Intervention archéologique

**Potentiel archéologique :** Lieu de halte en cours de descente de la Romaine.

**Nature de l'intervention :** Sondages sur deux lignes: une sur chaque replat. Sondages espacés aux 7-8 m

**Sites archéologiques connus :** Aucun

**Nouveaux sites répertoriés:** Aucun

#### Remarques et recommandations:

Aucune

#### Croquis et photographies:

Aucun

**Enregistré par:** Pascal Brisebois

**Date:** 18 juillet 2004

## Fiche de description de zone inventoriée

**Intervention:** Romaine 2004 (ROI-04)

**Projet:** Complexe Romaine

**Impact:** Réservoir (RO-4)

**Bassin:** Rivière Romaine

**Plan d'eau:** Rivière Romaine

**KM :** 200

**Rive :** Gauche

**Carte topo:** 12M/05

**Zone:** 3.01.07

**Photo aérienne:** Q-76865-204

**Superficie:** 1,2 Hectares

**Coord. UTM:** zone 20

**NAD 27:** 458681 e 5693095 n

**NAD 83:** 458744 e 5693312 n

**Coordonnées géographiques:** 51° 23' 22" N 63° 35' 34" W

**Relevé GPS :** 3.01.07A et B

### Description

#### Emplacement géographique :

Située en amont d'un petit ruisseau envahi par la végétation, face à une colline. Terrain en pente avec premier replat de trois à six mètres, inclinaison de 14° à 18°. Second replat d'une largeur de dix mètres et plus.

**Altitude:** 5,54 m ADPE pour le premier replat; 11,86 m à 18,18 m ADPE pour le second replat.

**Morpho-sédimentologie:** Terrasse fluvio-glaciaire; galets arrondis et blocs sub-angulaires, sable fin à moyen.

#### Pédologie:

Podzol ferrique: horizon B orange brûlé avec inclusions ferreuses.

#### Végétation :

Pessière à cladine avec bouleau nain, saule.

Pessière à sphaigne et fougère sur le premier replat.

**Éléments fauniques:** Ours, orignal, caribou, castor, campagnol, loup, martre.

#### Éléments anthropiques:

Aucun

### Intervention archéologique

**Potentiel archéologique :** Lieu de halte en cours de descente de la Romaine.

**Nature de l'intervention :** Sondages sur les premier et second replat aux 7-8 mètres.

**Sites archéologiques connus :** Aucun

**Nouveaux sites répertoriés:** Aucun

#### Remarques et recommandations:

Aucune

#### Croquis et photographies:

ROI-04 PB-02: 35.

**Enregistré par:** Pascal Brisebois

**Date:** 19 juillet 2004

## Fiche de description de zone inventoriée

**Intervention:** Romaine 2004 (ROI-04)

**Projet:** Complexe Romaine

**Impact:** Réservoir (RO-4)

**Bassin:** Rivière Romaine

**Plan d'eau:** Rivière Romaine

**KM :** 201

**Rive :** Gauche

**Carte topo:** 12M/05

**Zone:** 3.01.08

**Photo** Q-76866-220  
**aérienne:**

**Superficie:** 0,9 Hectares

**Coord. UTM:** zone 20 **NAD 27:** 458546 e 5693388 n

**NAD 83:** 458609 e 5693604 n

**Coordonnées géographiques:** 51° 23' 31" N 63° 35' 41" W

**Relevé GPS :** 3.01.08A et B

### Description

#### Emplacement géographique :

Située en aval d'un ruisseau partiellement asséché envahi par la sphaigne et d'une zone marécageuse adjacente. Elle fait face à un flanc de petite colline. Premier replat d'une largeur de trois à six mètres adossé à une pente de 16° d'inclinaison.

**Altitude:** 5,54 m ADPE pour le premier replat; 14,78 m ADPE pour le second replat.

**Morpho-sédimentologie:** Terrasse fluvio-glaciaire; sable fin/moyen, galets arrondis de 5 cm et plus.

#### Pédologie:

Podzol; horizon B contenant des inclusions ferreuses.

#### Végétation :

Pessière à cladine sur le second replat.

Pessière à sphaigne sur le premier replat.

Avec aulne, saule, bouleau nain, lédon, kalmia.

**Éléments fauniques:** Ours, orignal, castor, gélinotte huppée, campagnol.

#### Éléments anthropiques:

Aucun

### Intervention archéologique

**Potentiel archéologique :** Possible lieu de halte en cours de descente de la Romaine.

**Nature de l'intervention :** Sondages sur deux lignes espacées sur les deux replats aux 7-8 mètres.

**Sites archéologiques connus :** Aucun

**Nouveaux sites répertoriés:** Aucun

#### Remarques et recommandations:

Aucune

#### Croquis et photographies:

ROI-04 PB-02: 35.

**Enregistré par:** Pascal Brisebois

**Date:** 18 juillet 2004

## Fiche de description de zone inventoriée

**Intervention:** Romaine 2004 (ROI-04)

**Projet:** Complexe Romaine

**Impact:** Réservoir (RO-4)

**Bassin:** Rivière Romaine

**Plan d'eau:** Rivière Romaine

**KM :** 201

**Rive :** Gauche

**Carte topo:** 12M/05

**Zone:** 3.01.09

**Photo aérienne:** Q-76866-220

**Superficie:** 0,4 Hectares

**Coord. UTM:** zone 20

**NAD 27:** 458266 e 5693587 n

**NAD 83:** 458329 e 5693804 n

**Coordonnées géographiques:** 51° 23' 38" N 63° 35' 56" W

**Relevé GPS :** 3.01.09 A et B

### Description

**Emplacement géographique :**

Zone restreinte, du côté ouest d'une pointe. Grande plage de galets et de sable.

**Altitude:** 0,50 m ADPE.

**Morpho-sédimentologie:** Fluvio-glaciaire: galets, sable.

**Pédologie:**

LFH 15 cm, sable brun 12 cm, sable beige foncé 15 cm.

**Végétation :**

Pessière à sphaigne avec sapin et aulne en bordure de rivière.

**Éléments fauniques:** Orignal, loup, tétras des savannes, ours.

**Éléments anthropiques:**

Aucun

### Intervention archéologique

**Potentiel archéologique :** Faible: zone mal drainée.

**Nature de l'intervention :** Sondages aux 15 mètres sur toute la longueur de la zone.

**Sites archéologiques connus :** Aucun

**Nouveaux sites répertoriés:** Aucun

**Remarques et recommandations:**

Aucune

**Croquis et photographies:**

ROI-04 PB-02: 35.

**Enregistré par:** Denis Cadieux

**Date:** 16 juillet 2004

## Fiche de description de zone inventoriée

**Intervention:** Romaine 2004 (ROI-04)

**Projet:** Complexe Romaine

**Impact:** Réservoir (RO-4)

**Bassin:** Rivière Romaine

**Plan d'eau:** Rivière Romaine

**KM :** 202

**Rive :** Gauche

**Carte topo:** 12M/05

**Zone:** 3.01.10

**Photo** Q-76866-220  
**aérienne:**

**Superficie:** 0,7 Hectares

**Coord. UTM:** zone 20

**NAD 27:** 457784 e 5694185 n

**NAD 83:** 457847 e 5694401 n

**Coordonnées géographiques:** 51° 23' 57" N 63° 36' 21" W

**Relevé GPS :** 3.01.10 A et B

### Description

#### Emplacement géographique :

Située sur une petite avancée de terre dans la Romaine créant un goulot d'étranglement avec une pointe de l'autre côté de la rive. Face à une colline. Terrain ondulé présentant de nombreuses petites dépressions et trouées.

**Altitude:** 3,71 m ADPE.

**Morpho-sédimentologie:** Terrasse fluviale marquée par les crues. Sable fin/moyen.

#### Pédologie:

Sol marqué par les inondations, présence d'alluvions. Horizon B brun doré, homogène. Podzol humique.

#### Végétation :

Boisé dense et fourni. Terrain assez bosselé (ligne de sphaigne). Pessière à sphaigne avec sapin baumier, bouleau, saule.

**Éléments fauniques:** Porc-épic, martre.

#### Éléments anthropiques:

Aucun

### Intervention archéologique

**Potentiel archéologique :** Possible lieu de halte.

**Nature de l'intervention :** Sondages aux 7-8 m, le long du replat.

**Sites archéologiques connus :** Aucun

**Nouveaux sites répertoriés:** Aucun

#### Remarques et recommandations:

Aucune

#### Croquis et photographies:

ROI-04 PB-02: 34.

**Enregistré par:** Pascal Brisebois

**Date:** 18 juillet 2004

## Fiche de description de zone inventoriée

**Intervention:** Romaine 2004 (ROI-04)

**Projet:** Complexe Romaine

**Impact:** Réservoir (RO-4)

**Bassin:** Rivière Romaine

**Plan d'eau:** Lac anonyme

**KM :** 202 (Romaine)

**Rive :** Ouest

**Carte topo:** 12M/05

**Zone:** 3.01.11

**Photo aérienne:** Q-76866-220

**Superficie:** 1,3 Hectares

**Coord. UTM:** zone 20

**NAD 27:** 458003 e 5694681 n

**NAD 83:** 458066 e 5694898 n

**Coordonnées géographiques:** 51° 24' 13" N 63° 36' 10" W

**Relevé GPS :** 3 01 11 A et B

### Description

#### Emplacement géographique :

Rive du lac bordée au sud par un ruisseau qui se jette dans la Romaine à la hauteur du km 202. Bourrelet glacial empêchant l'eau d'envahir la terrasse.

**Altitude:** Moins de 0,10 m en dessous du niveau du lac.

**Morpho-sédimentologie:** Sable fin, gravier.

#### Pédologie:

Podzol humo-ferrique: LFH 11 cm, Ah 2 cm, Ae 4cm, Bh avec gravier 1,5 cm, Bf orangé.

#### Végétation :

Pessière à muscinées avec lédon et bouleaux nain.

**Éléments fauniques:** Castor (barrage à la tête du ruisseau), caribou.

#### Éléments anthropiques:

Aucun

### Intervention archéologique

**Potentiel archéologique :** Bon (ruisseau qui se jette dans la Romaine), terrasse plane.

**Nature de l'intervention :** Sondages dans la zone de cladonie aux 10-15 mètres.

**Sites archéologiques connus :** Aucun

**Nouveaux sites répertoriés:** Aucun

#### Remarques et recommandations:

Aucune

#### Croquis et photographies:

Aucun

**Enregistré par:** Denis Cadieux

**Date:** 15 juillet 2004



## Fiche de description de zone inventoriée

**Intervention:** Romaine 2004 (ROI-04)

**Projet:** Complexe Romaine

**Impact:** Réservoir (RO-4)

**Bassin:** Rivière Romaine

**Plan d'eau:** Lac anonyme

**KM :** 202 (Romaine)

**Rive :** Nord

**Carte topo:** 12M/05

**Zone:** 3.01.12

**Photo aérienne:** Q-76866-221

**Superficie:** 6,0 Hectares

**Coord. UTM:** zone 20 **NAD 27:** 457646 e 5695540 n

**NAD 83:** 457709 e 5695757 n

**Coordonnées géographiques:** 51° 24' 41" N 63° 36' 29" W

**Relevé GPS :** 3.01.12 A,B,C,D,E

### Description

#### Emplacement géographique :

Zone située au nord-nord-ouest d'un lac sans toponyme. Elle est traversée par deux ruisseaux.

**Altitude:** 0,20 m à 0,80 m ADPE

**Morpho-sédimentologie:** Glaciaire: sable moyen, gravier, cailloux, pierres.

#### Pédologie:

Podzol humo-ferrique: LFH 28 cm, Ah 2 cm, Ae 12 cm, Bh 2 cm, Bf orangé.

#### Végétation :

Pessière à muscinées, lédon, bouleau nain.

**Éléments fauniques:** Castor, porc-épic, lièvre, caribou, ours, orignal.

#### Éléments anthropiques:

Une structure pour suspendre les quartiers d'originaux, un arbre plaqué à partir duquel on a retrouvé un portage, plusieurs arbres coupés à la scie et hache vers la fin de la zone. Hors de la zone, un campement récent (1995-1996) avec carré de tente et plusieurs objets.

### Intervention archéologique

**Potentiel archéologique :** Bon

**Nature de l'intervention :** Sondages aux 10-15 mètres dans les zones bien drainées.

**Sites archéologiques connus :** Aucun

**Nouveaux sites répertoriés:** H04PM-01: aires d'activités pour la chasse et la trappe, sentier.

#### Remarques et recommandations:

Aucune

#### Croquis et photographies:

Plan du site H04PM-01  
ROI-04 DCa-02: 36; DCa-03: 1-2.

**Enregistré par:** Denis Cadieux

**Date:** 15 juillet 2004

## Fiche de description de site archéologique

### Emplacement géographique

Rive nord d'un lac sans toponyme situé à l'est d'un coude de la rivière Romaine.

### Couvert végétal et type de sol

Pessière à sphaigne.

Podzol humo-ferrique.

### Unité(s) de description par période (nombre)

Récente(s) euro-canadienne(s)	2
Récente(s) amérindienne(s) (modernes et contemporaines)	
Récente(s) indéterminée(s)	
Historique(s)	
Préhistorique(s)	
Indéterminée(s)	
<b>Nombre total d'unité(s)</b>	<b>2</b>

### Coordonnées UTM (NAD 27)

Zone	Est	Nord
20U	457651	5695489

### Coordonnées UTM (NAD 83)

Zone	Est	Nord
20U	457714	5695705

### Coordonnées géographiques

latitude	Nord	longitude	Ouest
51° 24' 40"		63° 36' 29"	

### GPS Position

oui  non

**Altitude du plan d'eau (adnm)** 431 mètre(s)

### Aménagements futurs

Réservoir (RO-4)

**Superficie globale**

**Nombre d'aire(s)**

**Enregistré par :** Marie Fournier

**Date :** 15 juillet 2004

## Romaine 2004

**Site** H04PM-01

**Code temporaire** HPM-01

**Carte** 12M/05

**Photo aérienne** Q-76866-221

**Zone** 3.01.12

**Projet** Complexe Romaine

### Photographies et croquis

ROI-04 DCa-02: 36

ROI-04 DCa-03: 1-2

Plan du site.

Croquis du séchoir à original.

### Remarques générales et recommandations

Aire de coupe, séchoir à original, tenderie, arbres plaqués.

## Fiche des unités de description

### Charpente de la structure

Aucune

### Sol de la structure

Litière

### Bordure de la structure

Aucune

### Foyer

Aucun

### Entrée

Aucune

### Dimensions (mètres)

30,00 par 20,00

### Activités et objets

Il s'agit d'un espace où des arbres ont été coupés et ébranchés. Aucune perche ni débris d'arbres coupés n'ont été trouvés sur place. Leur utilisation reste inconnue. Des déchets énumérés sur le plan ont été trouvés dans une talle d'arbres tel que relevé sur le plan.

### Remarques

Aucune

**Site** H04PM-01

**Unité** 01

**Type** Aire de coupe.

**Saison** Automne

**Âge (ans)** 8-9

**Occupants** Euro-canadiens

**Distance du plan d'eau (m) Azimut (°)**

21,61 100

22,50 96

13,40 160

**Distance au talus (m) Azimut (°)**

11,80 142

16,60 114

15,70 193

**Altitude au-dessus du plan d'eau**

0,02 m

### Localisation

Sur la rive nord du lac.

## Fiche des unités de description

### Charpente de la structure

Bille de bois attachée perpendiculairement avec de la corde jaune à deux arbres. Une autre perche était attachée à un arbre derrière la structure par un bout et reposait sur la bille horizontale à l'autre bout.

### Sol de la structure

Litière

### Foyer

Aucun

### Bordure de la structure

Aucune

### Entrée

Aucune

### Dimensions (mètres)

1,64 de haut par 1,53 de large.

### Activités et objets

Séchage des quartiers d'originaux.

### Remarques

Un sentier a été trouvé menant de cette structure à un lac situé au nord-est. Il devient une tenderie en suivant la décharge de ce petit lac. Des arbres plaqués balisent ce sentier. Les plaques font face au nord et ne sont visibles qu'en revenant du petit lac vers le grand lac sans toponyme.

### Site

H04PM-01

### Unité

02

### Type

Séchoir à original.

### Saison

Automne

### Âge (ans)

8-9

### Occupants

Euro-canadiens

### Distance du plan d'eau (m) Azimut (°)

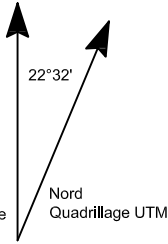
### Distance au talus (m)

### Altitude au-dessus du plan d'eau (m)

### Localisation

Face au lac, situé à l'est de l'aire de coupe (unité 01).

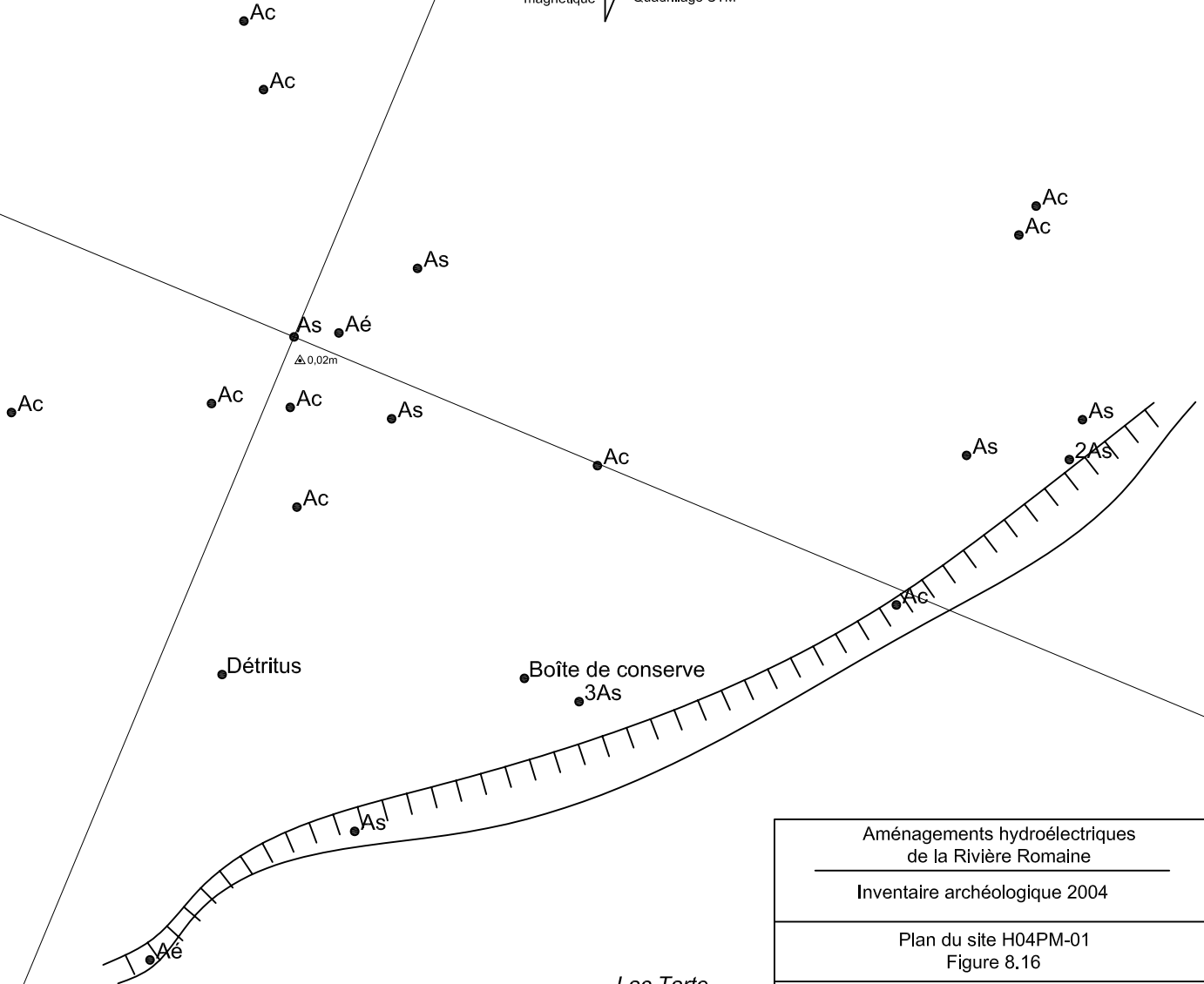
457 714mE



5 695 705mN

457 714mE

5 695 705mN



Lac Tarte

Aménagements hydroélectriques de la Rivière Romaine <hr/> Inventaire archéologique 2004	
Plan du site H04PM-01 Figure 8.16	
<ul style="list-style-type: none"> <li>● Élément anthropique</li> <li>Ac Arbre coupé</li> <li>As Arbre coupé à la scie</li> <li>Aé Arbre ébranché</li> <li>△2.69m Altitude en mètres au-dessus du plan d'eau</li> <li> Rupture de pente</li> </ul>	<hr/> <p>Source: Archéotec; 2004 Coordonnées UTM, fuseau 20, Nad83</p> <hr/> <p>Avril 2004</p>
 Production	

## Fiche de description de zone inventoriée

**Intervention:** Romaine 2004 (ROI-04)

**Projet:** Complexe Romaine

**Impact:** Réservoir (RO-4)

**Bassin:** Rivière Romaine

**Plan d'eau:** Rivière Romaine

**KM :** 202,5

**Rive :** Gauche

**Carte topo:** 12M/05

**Zone:** 3.01.13

**Photo** Q-76866-220  
**aérienne:**

**Superficie:** 5,2 Hectares

**Coord. UTM:** zone 20

**NAD 27:** 457524 e 5694565 n

**NAD 83:** 457587 e 5694781 n

**Coordonnées géographiques:** 51° 24' 10" N 63° 35' 36" W

**Relevé GPS :** 3.01.13 A et B

### Description

#### Emplacement géographique :

Zone bordée par un ruisseau au nord. Débit de rivière moyen.

**Altitude:** 1,75 m ADPE.

**Morpho-sédimentologie:** Glaciaire: sable, gravier, petites pierres, roches.

#### Pédologie:

Podzol ferrique: LFH 15 cm, Ah 5 cm, Ae 2,5 cm, B rouille.

#### Végétation :

Pessière à muscinées avec lédon, bouleau nain, mélèze, aulne sur la rive.

**Éléments fauniques:** Porc-épic, lièvre, orignal.

#### Éléments anthropiques:

Aucun

### Intervention archéologique

**Potentiel archéologique :** Moyen: beaucoup de pierres et de roches sur la zone.

**Nature de l'intervention :** Sondages sur trois lignes de profond aux 15 mètres.

**Sites archéologiques connus :** Aucun

**Nouveaux sites répertoriés:** Aucun

#### Remarques et recommandations:

Beaucoup de grosses pierres (20 cm et plus) dans les sondages. Le B est difficile à atteindre.

Photo d'un champ de pierres à l'arrière de la zone.

#### Croquis et photographies:

ROI-04 DCa-03: 3

**Enregistré par:** Denis Cadieux

**Date:** 16 juillet 2004

## Fiche de description de zone inventoriée

**Intervention:** Romaine 2004 (ROI-04)

**Projet:** Complexe Romaine

**Impact:** Réservoir (RO-4)

**Bassin:** Rivière Romaine

**Plan d'eau:** Rivière Romaine

**KM :** 204

**Rive :** Gauche

**Carte topo:** 12M/05

**Zone:** 3.01.14

**Photo aérienne:** Q-76866-221

**Superficie:** 1,6 Hectares

**Coord. UTM:** zone 20

**NAD 27:** 456966 e 5695475 n

**NAD 83:** 457029 e 5695691 n

**Coordonnées géographiques:** 51° 24' 39" N 63° 37' 04" W

**Relevé GPS :** 3 01 14 A et B

### Description

**Emplacement géographique :**

Grande baie tranquille ensablée.

**Altitude:** 0,75 m à 1,25 m ADPE

**Morpho-sédimentologie:** Dépôts fluviatiles: sable.

**Pédologie:**

Podzol perturbé: LFH 18 cm, sable mélangé brun, beige et orangé sur plus de 40 cm.

**Végétation :**

Pessière à muscinées avec lédon. Aulnaie en bordure de rivière.

**Éléments fauniques:** Loup, lièvre, pic-bois, castor.

**Éléments anthropiques:**

Aucun

### Intervention archéologique

**Potentiel archéologique :** Faible, sol mal drainé.

**Nature de l'intervention :** Sondages aux 15-25 mètres selon les possibilités.

**Sites archéologiques connus :** Aucun

**Nouveaux sites répertoriés:** Aucun

**Remarques et recommandations:**

Aucune

**Croquis et photographies:**

Aucun

**Enregistré par:** Denis Cadieux

**Date:** 16 juillet 2004

## Fiche de description de zone inventoriée

**Intervention:** Romaine 2004 (ROI-04)

**Projet:** Complexe Romaine

**Impact:** Réservoir (RO-4)

**Bassin:** Rivière Romaine

**Plan d'eau:** Rivière Romaine

**KM :** 204

**Rive :** Gauche

**Carte topo:** 12M/05

**Zone:** 3.01.15

**Photo** Q-76866-221  
**aérienne:**

**Superficie:** 1,7 Hectares

**Coord. UTM:** zone 20

**NAD 27:** 456597 e 5695693 n

**NAD 83:** 456659 e 5695910 n

**Coordonnées géographiques:** 51° 24' 46" N 63° 37' 23" W

**Relevé GPS :** 3.01.15 A et B

### Description

**Emplacement géographique :**

Zone située à l'arrière d'une grande baie de la rivière Romaine.

**Altitude:** 1,00 m à 1,50 m ADPE

**Morpho-sédimentologie:** Fluvatile: sable très fin.

**Pédologie:**

Podzol humo-ferrique: LFH 5 cm, Ah 1 cm, Ae 3 cm, Bh 2 cm, Bf orangé.

**Végétation :**

Aulne, épinette et mélèze sur la rive. Pessière à muscinées avec lédon, cassade, bouleau nain et saule.

**Éléments fauniques:** Castor, orignal et lièvre.

**Éléments anthropiques:**

Aucun

### Intervention archéologique

**Potentiel archéologique :** Bon

**Nature de l'intervention :** Sondages aux 15 m sur deux lignes de profond lorsque possible.

**Sites archéologiques connus :** Aucun

**Nouveaux sites répertoriés:** Aucun

**Remarques et recommandations:**

Aucune

**Croquis et photographies:**

Aucun

**Enregistré par:** Denis Cadieux

**Date:** 15 juillet 2004

## Fiche de description de zone inventoriée

**Intervention:** Romaine 2004 (ROI-04)

**Projet:** Complexe Romaine

**Impact:** Réservoir (RO-4)

**Bassin:** Rivière Romaine

**Plan d'eau:** Rivière Romaine

**KM :** 204

**Rive :** Gauche

**Carte topo:** 12M/05

**Zone:** 3.01.16

**Photo aérienne:** Q-76866-221

**Superficie:** 2,4 Hectares

**Coord. UTM:** zone 20

**NAD 27:** 456551 e 5695264 n

**NAD 83:** 456613 e 5695480 n

**Coordonnées géographiques:** 51° 24' 32" N 63° 37' 26" W

**Relevé GPS :** 3.01.16 A,B,C

### Description

#### Emplacement géographique :

Cette zone longe un rapide dans sa portion sud et remonte au nord le long d'une baie.

**Altitude:** Le plus haut point: 35 m ADPE. Le seul plateau: 6,00 m ADPE.

**Morpho-sédimentologie:** Sable très fin.

#### Pédologie:

Podzol humo-ferrique: LFH 12 cm, Ah 2 cm, Ae 6 cm, Bf dans quelques sondages, une mince couche de Bh avant le Bf.

#### Végétation :

Aulnaie sur le rivage. Pessière à cladonie ou à sphaigne dans les parties basses avec lédon et bouleau nain.

**Éléments fauniques:** Orignal, porc-épic.

#### Éléments anthropiques:

Deux arbres coupés à la hache à 1,25 m et 1,40 m de hauteur et espacés de 3 mètres. Ils se trouvent juste au début du boisé.

### Intervention archéologique

**Potentiel archéologique :** Bon sur le plateau de 6 m, cependant difficile d'accès.

**Nature de l'intervention :** Sondages aux 5 m sur le plateau de 6 m. Sinon 5 lignes espacées de haut en bas.

**Sites archéologiques connus :** Aucun

**Nouveaux sites répertoriés:** Aucun

#### Remarques et recommandations:

Aucune

#### Croquis et photographies:

Aucun

**Enregistré par:** Denis Cadieux

**Date:** 16 juillet 2004



## Fiche de description de zone inventoriée

**Intervention:** Romaine 2004 (ROI-04)

**Projet:** Complexe Romaine

**Impact:** Réservoir (RO-4)

**Bassin:** Rivière Romaine

**Plan d'eau:** Rivière Romaine

**KM :** 204

**Rive :** Droite

**Carte topo:** 12M/05

**Zone:** 3.01.17

**Photo** Q-76866-221  
**aérienne:**

**Superficie:** 1,4 Hectares

**Coord. UTM:** zone 20 **NAD 27:** 456084 e 5694969 n

**NAD 83:** 456147 e 5695185 n

**Coordonnées géographiques:** 51° 24' 24" N 63° 37' 50" W

**Relevé GPS :** 3.01.17 A et B.

### Description

**Emplacement géographique :**

Zone en face d'une île parallèle à un secteur de rapide.

**Altitude:** 0,75 m ADPE.

**Morpho-sédimentologie:** Sable fin, blocs erratiques.

**Pédologie:**

Podzol humique: LFH 42 cm, Ah 1 cm, Ae 3,5 cm, Bh 10 cm brun très foncé, Bf orangé.

**Végétation :**

Pessière à muscinées avec lédon et quelques sapins.

**Éléments fauniques:** Porc-épic.

**Éléments anthropiques:**

Aucun

### Intervention archéologique

**Potentiel archéologique :** Bon dans la partie est.

**Nature de l'intervention :** Sondages sur une ligne aux 15 mètres sauf dans le dernier tier de la zone.

**Sites archéologiques connus :** Aucun

**Nouveaux sites répertoriés:** Aucun

**Remarques et recommandations:**

Dernier tier de la zone: blocs erratiques, terrain inégal et sol gorgé d'eau.

**Croquis et photographies:**

Aucun

**Enregistré par:** Denis Cadieux

**Date:** 20 juillet 2004

## Fiche de description de zone inventoriée

**Intervention:** Romaine 2004 (ROI-04)

**Projet:** Complexe Romaine

**Impact:** Réservoir (RO-4)

**Bassin:** Rivière Romaine

**Plan d'eau:** Rivière Romaine

**KM :** 205

**Rive :** Droite

**Carte topo:** 12M/05

**Zone:** 3.01.18

**Photo aérienne:** Q-76866-221

**Superficie:** 0,7 Hectares

**Coord. UTM:** zone 20

**NAD 27:** 455279 e 5694996 n

**NAD 83:** 455342 e 5695213 n

**Coordonnées géographiques:** 51° 24' 23" N 63° 38' 31" W

**Relevé GPS :** 3 01 18 A et B

### Description

#### Emplacement géographique :

Zone restreinte qui longe le rapide dans sa portion nord et qui suit la baie dans sa portion est. Ruisseau.

**Altitude:** 0,50 m ADPE.

**Morpho-sédimentologie:** Sable

#### Pédologie:

Podzol humique: LFH 32 cm, Ae 1 cm, Bh 12 cm, Bf orangé.

#### Végétation :

Pessière à sphaigne, lédon, aulne et sapin.

**Éléments fauniques:** Ours, tétras des savannes.

#### Éléments anthropiques:

Station d'hydrométrie.

### Intervention archéologique

**Potentiel archéologique :** Moyen

**Nature de l'intervention :** Sondages sur une ligne aux 15 m sur la terrasse de 0,50 m.

**Sites archéologiques connus :** Aucun

**Nouveaux sites répertoriés:** Aucun

#### Remarques et recommandations:

Aucune

#### Croquis et photographies:

Aucun

**Enregistré par:** Denis Cadieux

**Date:** 20 juillet 2004

## Fiche de description de zone inventoriée

**Intervention:** Romaine 2004 (ROI-04)

**Projet:** Complexe Romaine

**Impact:** Réservoir (RO-4)

**Bassin:** Rivière Romaine

**Plan d'eau:** Rivière Romaine

**KM :** 206

**Rive :** Droite

**Carte topo:** 12M/05

**Zone:** 3.01.19

**Photo aérienne:** Q-76866-223

**Superficie:** 1,8 Hectares

**Coord. UTM:** zone 20 **NAD 27:** 454871 e 5695449 n  
**NAD 83:** 454934 e 5695665 n

**Coordonnées géographiques:** 51° 24' 37" N 63° 38' 53" W

**Relevé GPS :** 3.01.19 A et B

### Description

**Emplacement géographique :**

À l'ouest, la zone débute dans une grande baie pour se terminer à l'est, le long d'un rapide.

**Altitude:** 0,60 m ADPE

**Morpho-sédimentologie:** Sable fin et blocs erratiques.

**Pédologie:**

Podzol humique: LFH 42 cm, Ah 1 cm, Ae 2,5 cm, Bh 10 cm, B rouille et beige.

**Végétation :**

Pessière à sphaigne, lédon et aulne.

**Éléments fauniques:** Orignal, porc-épic.

**Éléments anthropiques:**

Aucun

### Intervention archéologique

**Potentiel archéologique :** Moyen, beaucoup de roche.

**Nature de l'intervention :** Sondages sur une ligne aux 15 mètres.

**Sites archéologiques connus :** Aucun

**Nouveaux sites répertoriés:** Aucun

**Remarques et recommandations:**

Aucune

**Croquis et photographies:**

Aucun

**Enregistré par:** Denis Cadieux

**Date:** 20 juillet 2004

## Fiche de description de zone inventoriée

**Intervention:** Romaine 2004 (ROI-04)

**Projet:** Complexe Romaine

**Impact:** Réservoir (RO-4)

**Bassin:** Rivière Romaine

**Plan d'eau:** Rivière Romaine

**KM :** 207

**Rive :** Gauche

**Carte topo:** 12M/05

**Zone:** 3.01.20

**Photo aérienne:** Q-76866-223

**Superficie:** 2,1 Hectares

**Coord. UTM:** zone 20

**NAD 27:** 454008 e 5695448 n

**NAD 83:** 454071 e 5695664 n

**Coordonnées géographiques:** 51° 24' 37" N 63° 39' 37" W

**Relevé GPS :** 3.01.20 A et B

### Description

**Emplacement géographique :**

Zone qui comprend une pointe dans un rétrécissement de la rivière.

**Altitude:** 0,50 m ADPE et 2,00 m ADPE (deux terrasses)

**Morpho-sédimentologie:** Sable, champs de roches.

**Pédologie:**

Terrasse de 0,50 m: LFH 25 cm, Ah 1 cm, sable beige jaunâtre 3 cm, Ah 1,5 cm, Ae 6 cm, B pâle avec roches.

Terrasse de 2,00 m: LFH 10 cm, Ah 2cm, Ae 2,5 cm, Bh 5 cm, B rouille et beige. Beaucoup de pierres et de roches.

**Végétation :**

Terrasse de 0,50 m: pessière à sphaigne avec lédon.

Terrasse de 2,00 m: pessière à cladine avec lédon et bouleau nain.

Aulnaie en bordure de rivière.

**Éléments fauniques:** Orignal, lièvre, campagnol.

**Éléments anthropiques:**

Aucun

### Intervention archéologique

**Potentiel archéologique :** Faible, trop de roche.

**Nature de l'intervention :** Sondages sur une ligne aux 15 m sur chaque terrasse. Difficile à sonder.

**Sites archéologiques connus :** Aucun

**Nouveaux sites répertoriés:** Aucun

**Remarques et recommandations:**

Aucune

**Croquis et photographies:**

Aucun

**Enregistré par:** Denis Cadieux

**Date:** 21 juillet 2004

## Fiche de description de zone inventoriée

**Intervention:** Romaine 2004 (ROI-04)

**Projet:** Complexe Romaine

**Impact:** Réservoir (RO-4)

**Bassin:** Rivière Romaine

**Plan d'eau:** Rivière Romaine

**KM :** 208

**Rive :** Droite

**Carte topo:** 12M/05

**Zone:** 3.01.21

**Photo aérienne:** Q-76866-223

**Superficie:** 1,5 Hectares

**Coord. UTM:** zone 20

**NAD 27:** 453046 e 5694666 n

**NAD 83:** 453109 e 5694883 n

**Coordonnées géographiques:** 51° 24' 12" N 63° 40' 72" W

**Relevé GPS :** 3.01.21 A et B

### Description

#### Emplacement géographique :

Grande baie le long de la rivière. Zone qui est délimitée au sud par un ruisseau non-navigable.

**Altitude:** 2,25 m ADPE.

**Morpho-sédimentologie:** Sable fin, gravier, cailloux.

#### Pédologie:

Podzol humo-ferrique: LFH 8 cm, Ah 2 cm, Ae 3,5 cm (sable fin, gravier), Bh 2,5 cm brun foncé avec cailloux, Bf avec cailloux.

#### Végétation :

Aulne et mélèze en bordure de terrasse. Pessière ouverte à cladine avec quelques bouleaux nains.

**Éléments fauniques:** Orignal, castor, campagnol.

#### Éléments anthropiques:

Aucun

### Intervention archéologique

**Potentiel archéologique :** Bon, belles terrasses.

**Nature de l'intervention :** Sondages aux 10 m avec deux lignes en quinconce.

**Sites archéologiques connus :** Aucun

**Nouveaux sites répertoriés:** Aucun

#### Remarques et recommandations:

Aucune

#### Croquis et photographies:

Aucun

**Enregistré par:** Denis Cadieux

**Date:** 21 juillet 2004

## Fiche de description de zone inventoriée

**Intervention:** Romaine 2004 (ROI-04)

**Projet:** Complexe Romaine

**Impact:** Réservoir (RO-4)

**Bassin:** Rivière Romaine

**Plan d'eau:** Rivière Romaine

**KM :** 215

**Rive :** Île

**Carte topo:** 12M/05

**Zone:** 3.01.28

**Photo aérienne:** Q-76866-266

**Superficie:** 1,4 Hectares

**Coord. UTM:** zone 20

**NAD 27:** 449253 e 5692683 n

**NAD 83:** 449315 e 5692900 n

**Coordonnées géographiques:** 51° 23' 06" N 63° 43' 42" W

**Relevé GPS :** 3.01.28 A et B

### Description

**Emplacement géographique :**

Extrémité ouest d'une île qui se trouve au sud-est du haut-fond Kanehkuemiskant.

**Altitude:** 0,50 m à 0,75 m ADPE.

**Morpho-sédimentologie:** Fluviale: sable moyen.

**Pédologie:**

LFH 6 cm, sable beige. À certains endroits: LFH 6 cm, Ae gris 2,5 cm, sable moyen beige.

**Végétation :**

Sapinière (quelques arbres centenaires), aulne et quelques épinettes.

**Éléments fauniques:** Original.

**Éléments anthropiques:**

Aucun

### Intervention archéologique

**Potentiel archéologique :** Moyen: quelques endroits bien drainés.

**Nature de l'intervention :** Sondages aux endroits les mieux drainés.

**Sites archéologiques connus :** Aucun

**Nouveaux sites répertoriés:** Aucun

**Remarques et recommandations:**

Aucune

**Croquis et photographies:**

Aucun

**Enregistré par:** Denis Cadieux

**Date:** 19 juillet 2004

## Fiche de description de zone inventoriée

**Intervention:** Romaine 2004 (ROI-04)

**Projet:** Complexe Romaine

**Impact:** Réservoir (RO-4)

**Bassin:** Rivière Romaine

**Plan d'eau:** Rivière Romaine

**KM :** 215,5

**Rive :** Droite

**Carte topo:** 12M/05

**Zone:** 3.01.29

**Photo aérienne:** Q-76866-266

**Superficie:** 2,0 Hectares

**Coord. UTM: zone 20**  
**NAD 27:** 448647 e 5692745 n  
**NAD 83:** 448710 e 5692961 n

**Coordonnées géographiques:** 51° 23' 08" N 63° 44' 13" W

**Relevé GPS :** 3.01.29 A, B et C.

### Description

#### Emplacement géographique :

Se colle à un ruisseau dans sa portion sud-est. Une île se trouve au nord face à la zone.

**Altitude:** 1,00 m à 1,25 m ADPE.

**Morpho-sédimentologie:** Sable fin, cailloux.

#### Pédologie:

Podzol humo-ferrique: LFH 3 cm, Ah 1 cm, Ae 2 cm, Bf avec cailloux.

#### Végétation :

Pessière à muscinées, lédon, cassandre, bouleau nain, mélèze.

**Éléments fauniques:** Ours, lièvre.

#### Éléments anthropiques:

Un arbre coupé à la hache à 1,08 m de haut, 10 cm de diamètre, recouvert de mousse.

### Intervention archéologique

**Potentiel archéologique :** Bon, belle terrasse bien drainée, ruisseau.

**Nature de l'intervention :** Sondages aux 10-15 mètres dans l'ensemble de la zone.

**Sites archéologiques connus :** Aucun

**Nouveaux sites répertoriés:** Aucun

#### Remarques et recommandations:

Aucune

#### Croquis et photographies:

Aucun

**Enregistré par:** Denis Cadieux

**Date:** 19 juillet 2004

## Fiche de description de zone inventoriée

**Intervention:** Romaine 2004 (ROI-04)

**Projet:** Complexe Romaine

**Impact:** Réservoir (RO-4)

**Bassin:** Rivière Romaine

**Plan d'eau:** Lac anonyme

**KM :** 215 (Romaine)

**Rive :** Ouest

**Carte topo:** 12M/05

**Zone:** 3.01.30

**Photo aérienne:** Q-76865-197

**Superficie:** 0,5 Hectares

**Coord. UTM:** zone 20

**NAD 27:** 448782 e 5692383 n

**NAD 83:** 448844 e 5692599 n

**Coordonnées géographiques:** 51° 22' 56" N 63° 44' 06" W

**Relevé GPS :** 3.01.30 A

### Description

#### Emplacement géographique :

Zone à l'extrémité ouest d'un lac sans toponyme. Un ruisseau traverse la zone et se jette dans la rivière Romaine. Le ruisseau est non-navigable.

**Altitude:** 0,90 m ADPE: terrasse au sud-ouest.

**Morpho-sédimentologie:** Sable grossier, cailloux.

#### Pédologie:

Podzol humo-ferrique: LFH 4 cm, Ah 2 cm, Ae 4 cm, Bh 1,5 cm, Bf.

#### Végétation :

Pessière à cladine, cassandre, lédon, myrique baumier.  
Pessière à sphaigne dans le secteur du ruisseau.

**Éléments fauniques:** Ours

**Éléments anthropiques:**

Aucun

### Intervention archéologique

**Potentiel archéologique :** Moyen sur la terrasse, ruisseau se jettant dans la Romaine.

**Nature de l'intervention :** Sondages aux 10 m sur la terrasse, quelques sondages exploratoires ailleurs.

**Sites archéologiques connus :** Aucun

**Nouveaux sites répertoriés:** Aucun

**Remarques et recommandations:**

Aucune

**Croquis et photographies:**

Aucun

**Enregistré par:** Denis Cadieux

**Date:** 19 juillet 2004



## Fiche de description de zone inventoriée

**Intervention:** Romaine 2004 (ROI-04)

**Projet:** Complexe Romaine

**Impact:** Réservoir (RO-4)

**Bassin:** Rivière Romaine

**Plan d'eau:** Lac anonyme

**KM :** 215 (Romaine)

**Rive :** Nord

**Carte topo:** 12M/05

**Zone:** 3.01.31

**Photo aérienne:** Q-76865-197

**Superficie:** 0,4 Hectares

**Coord. UTM:** zone 20 NAD 27: 449009 e 5692325 n

NAD 83: 449072 e 5692541 n

**Coordonnées géographiques:** 51° 22' 54" N 63° 43' 54" W

**Relevé GPS :** 3.01.31 A et B

### Description

**Emplacement géographique :**

Sur la rive d'un lac au sud de la rivière Romaine. La zone est bordée dans sa portion nord par un esker.

**Altitude:** Terrasse de 0,50 m ADPE.

**Morpho-sédimentologie:** Esker, sable fin.

**Pédologie:**

Podzol humo-ferrugineux bien développé: LFH 30 cm, Ah 0,5 cm, Ae 10 cm, Bh 1,5 cm, Bf orangé.

**Végétation :**

Lédon, aulne et mélèze sur la zone basse. Pessière à muscinées avec sapin.

**Éléments fauniques:** Orignal, porc-épic.

**Éléments anthropiques:**

Aucun

### Intervention archéologique

**Potentiel archéologique :** Faible: portion inondée, le reste est en pente.

**Nature de l'intervention :** Sondages sur la terrasse, le reste est trop en pente.

**Sites archéologiques connus :** Aucun

**Nouveaux sites répertoriés:** Aucun

**Remarques et recommandations:**

Aucune

**Croquis et photographies:**

Aucun

**Enregistré par:** Denis Cadieux

**Date:** 17 juillet 2004

## Fiche de description de zone inventoriée

**Intervention:** Romaine 2004 (ROI-04)

**Projet:** Complexe Romaine

**Impact:** Réservoir (RO-4)

**Bassin:** Rivière Romaine

**Plan d'eau:** Lac anonyme

**KM :** 215 (Romaine)

**Rive :** Nord

**Carte topo:** 12M/05

**Zone:** 3.01.32

**Photo aérienne:** Q-76865-197

**Superficie:** 0,6 Hectares

**Coord. UTM:** zone 20 **NAD 27:** 449261 e 5692166 n  
**NAD 83:** 449324 e 5692383 n

**Coordonnées géographiques:** 51° 22' 49" N 63° 43' 41" W

**Relevé GPS :** 3.01.32 A et B

### Description

#### Emplacement géographique :

Pointe sur la rive nord du lac, au sud de la rivière Romaine. La pointe s'adosse à un esker.

**Altitude:** 0,20 m à 0,50 m ADPE.

**Morpho-sédimentologie:** Esker, sable.

#### Pédologie:

Podzol humo-ferrique: LFH 10 cm, Ah 0,5 cm, Ae 4 cm, Bh 2 cm, Bf orange.

#### Végétation :

Pessière à muscinées avec cassandre, lédon, aulne, bouleau nain.

**Éléments fauniques:** Orignal, loup, porc-épic.

#### Éléments anthropiques:

Aucun

### Intervention archéologique

**Potentiel archéologique :** Moyen

**Nature de l'intervention :** Sondages aux 10-15 m dans les endroits jugés acceptables.

**Sites archéologiques connus :** Aucun

**Nouveaux sites répertoriés:** Aucun

#### Remarques et recommandations:

Aucune

#### Croquis et photographies:

Aucun

**Enregistré par:** Denis Cadieux

**Date:** 17 juillet 2004

## Fiche de description de zone inventoriée

**Intervention:** Romaine 2004 (ROI-04)

**Projet:** Complexe Romaine

**Impact:** Réservoir (RO-4)

**Bassin:** Rivière Romaine

**Plan d'eau:** Lac anonyme

**KM :** 215 (Romaine)

**Rive :** Est

**Carte topo:** 12M/05

**Zone:** 3.01.33

**Photo aérienne:** Q-76865-197

**Superficie:** 2,1 Hectares

**Coord. UTM:** zone 20

**NAD 27:** 449538 e 5691923 n

**NAD 83:** 449601 e 5692139 n

**Coordonnées géographiques:** 51° 22' 49" N 63° 43' 41" W

**Relevé GPS :** 3.01.33 A et B

### Description

**Emplacement géographique :**

Zone qui couvre une grande partie de la baie au nord de la zone 3.01.34.

**Altitude:** 0,50 m à 0,80 m ADPE.

**Morpho-sédimentologie:** Sable grossier

**Pédologie:**

LFH 6 cm, Ah 2 cm, Ae 2 cm, sable beige et Bh 3 cm, sable orangé et beige.

**Végétation :**

Bouleau nain, aulne et mélèze en bordure de talus.  
Pessière à muscinées, lédon et kalmia.

**Éléments fauniques:** Orignal, caribou, grand-duc.

**Éléments anthropiques:**

Aucun

### Intervention archéologique

**Potentiel archéologique :** Moyen dans les secteurs bien drainés

**Nature de l'intervention :** Sondages aux 10-15 m sur deux lignes dans les zones bien drainées (cladonie).

**Sites archéologiques connus :** Aucun

**Nouveaux sites répertoriés:** Aucun

**Remarques et recommandations:**

Début de zone approximatif vu le peu de relief de la baie.

**Croquis et photographies:**

ROI-04 DCa-03: 5.

**Enregistré par:** Denis Cadieux

**Date:** 17 juillet 2004

## Fiche de description de zone inventoriée

**Intervention:** Romaine 2004 (ROI-04)

**Projet:** Complexe Romaine

**Impact:** Réservoir (RO-4)

**Bassin:** Rivière Romaine

**Plan d'eau:** Lac anonyme

**KM :** 215 (Romaine)

**Rive :** Est

**Carte topo:** 12M/05

**Zone:** 3.01.34

**Photo aérienne:** Q-76865-197

**Superficie:** 0,8 Hectares

**Coord. UTM:** zone 20

**NAD 27:** 449393 e 5691730 n

**NAD 83:** 449455 e 5691947 n

**Coordonnées géographiques:** 51° 22' 35" N 63° 43' 34" W

**Relevé GPS :** 3.01.34 A et B

### Description

#### Emplacement géographique :

Comprend la portion sud d'une grande baie, traversée en partie par un ruisseau intermittent.

**Altitude:** Terrasse de 1,90 m ADPE

**Morpho-sédimentologie:** Sable moyen, petits cailloux.

#### Pédologie:

Podzol humo-ferrique: LFH 6 cm, Ah 1,5 cm, Ae 3 cm, Bh rouille avec cailloux 2 cm, Bf orangé mélangé avec du sable beige.

#### Végétation :

Pessière à muscinées avec lédon, kalmia, cassandre, bouleau nain, mélèze. Quelques aulnes.

**Éléments fauniques:** Orignal.

#### Éléments anthropiques:

Aucun

### Intervention archéologique

**Potentiel archéologique :** Bon

**Nature de l'intervention :** Sondages aux 15 m sur deux lignes.

**Sites archéologiques connus :** Aucun

**Nouveaux sites répertoriés:** EiCw-08: un sondage avec des éclats de schiste.

#### Remarques et recommandations:

Fin de zone approximative vu le peu de relief de la terrasse.

#### Croquis et photographies:

Plan du site EiCw-08.  
ROI-04 DCa-03: 4-6.

**Enregistré par:** Denis Cadieux

**Date:** 17 juillet 2004

# Fiche de description de site préhistorique

<b>État du site</b>		<b>Coordonnées UTM (NAD 27)</b>			<b>Romaine 2004</b>	
<b>Superficie globale:</b>	1 m <sup>2</sup>	Zone	Est	Nord	<b>Site</b>	EiCw-08
<b>Nombre d'aire(s):</b>	1	20U	449356	5691700	<b>Aire</b>	A
<b>Aménagements existants</b>	Aucun	<b>Coordonnées UTM (NAD 83)</b>			<b>Code temporaire</b>	PMF-02
		Zone	Est	Nord	<b>Carte</b>	12M/05
		20U	449419	5691916	<b>Photo aérienne</b>	Q-76865-197
<b>Aménagements futurs</b>	Réservoir (RO-4).	<b>Coordonnées géographiques</b>			<b>Projet</b>	Complexe Romaine
		Latitude Nord	Longitude Ouest		<b>Zone</b>	3.01.34
		51° 22' 34"	63° 43' 36"		<b>Emplacement géographique</b>	
<b>Végétation</b>	Cladonie, bouleau nain, quelques épinettes.	<b>GPS</b>	<input checked="" type="checkbox"/> oui <input type="checkbox"/> non	Relevé: PMF 02A	Sur la rive est d'un lac intérieur sans toponyme situé au sud de la rivière Romaine.	
		<b>Altitude au-dessus du niveau de la mer</b>				
		436 mètre(s)				
		<b>Position par rapport au plan d'eau</b>				
		<b>Altitude min:</b>	1,92 m	<b>max:</b>	1,92 m	
		<b>Distance:</b>	15,60 m	<b>Azimut:</b>	335 °	
			11,20 m		14 °	
<b>Morpho-sédimentologie</b>	Sable moyen, petits cailloux.	<b>Remarques et recommandations</b>				
		Les éclats ont peut-être été faits dans de la matière locale, ce qui rendrait le site intéressant.				
<b>Pédologie</b>	Podzol humo-ferrique.				<b>Photographies</b>	
					ROI-04 DCa-03: 4, 6. ROI-04 DCa-03: 31-33.	

Enregistré par: Marie Fournier

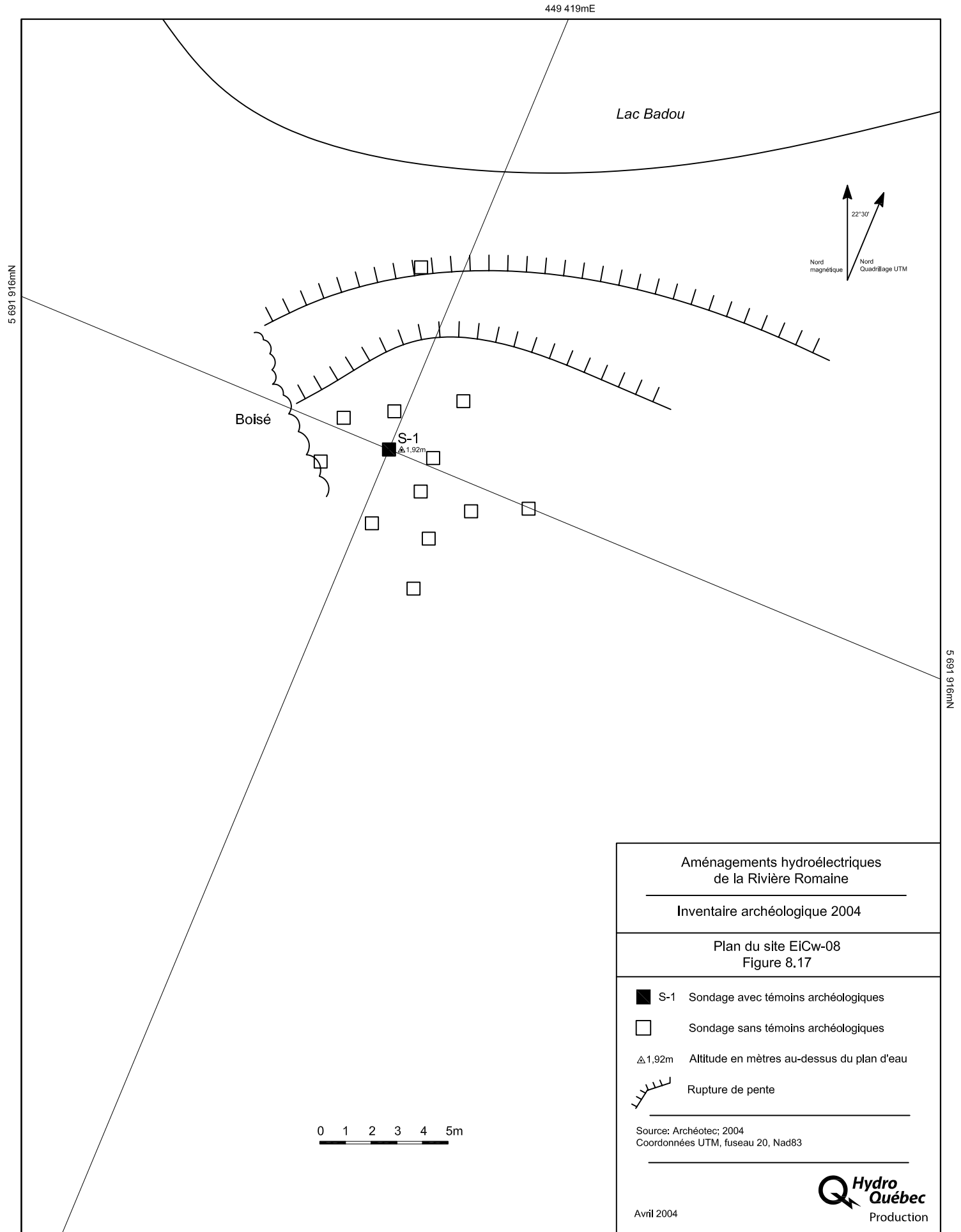
Description de l'aire préhistorique de **EiCw-08**

**Aire A**

Date: 17 juillet 2004

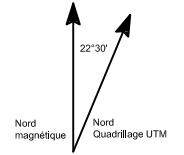
Méthode de prélèvement des témoins archéologiques	Témoins archéologiques recueillis
<ul style="list-style-type: none"> <li><b>Récolte de surface</b> superficie couverte (mètres) ..... non</li> <li><b>Sondages</b> superficie sondée (mètres)..... 56 m<sup>2</sup> nombre de sondage(s) avec témoins ... 1 nombre de sondage(s) sans témoins ... 12</li> <li><b>Fouilles</b> superficie fouillée (mètres<sup>2</sup>)..... non nombre de puits avec témoins..... nombre de puits sans témoins.....</li> </ul>	<p>Os: Aucun</p>
<p><b>Croquis:</b> Plan du site.</p>	<p>Outils: Aucun</p>
<p><b>Quadrillage:</b> non</p>	<p>Éclats/ Débris: S-1: 7 éclats de schiste grisâtre.</p>
<p><b>Formes d'aménagement observées</b> Dans le sondage positif, une couche de sable beige-gris recouvre en bonne partie le Ah et est recouvert ensuite à nouveau de Ah. Les éclats ont été retrouvés à la surface du Ae.</p>	<p>Charbon: Aucun</p>
	<p>Autres: Aucun</p>

Archéotec inc.



449 419mE

Lac Badou



Boisé

S-1

△ 1.92m

5 691 916mN

5 691 916mN

Aménagements hydroélectriques  
de la Rivière Romaine

---

Inventaire archéologique 2004

Plan du site EiCw-08  
Figure 8.17

- S-1 Sondage avec témoins archéologiques
- Sondage sans témoins archéologiques
- △ 1.92m Altitude en mètres au-dessus du plan d'eau
- ▨ Rupture de pente

Source: Archéotec; 2004  
Coordonnées UTM, fuseau 20, Nad83

Avril 2004



Production

0 1 2 3 4 5m

449 419mE

Fichier numérique: 0344\_ar\_ap\_inv04\_EiCw-08

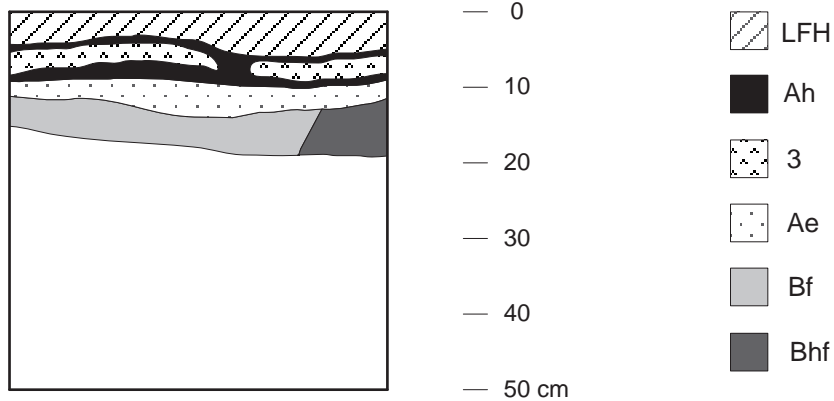
## Profil de sol

Zone: 3.01.34

Site: EiCw-08

Puits/sondage: S-1

Paroi: Nord



### Description pédologique:

LFH: Cladine étoilée et racines.

Ah: Sable moyen noir, gras.

3: Sable grossier beige avec des lentilles grises.

Ae: Sable moyen à fin, gris pâle, avec des inclusions de petits cailloux.

Bf: Sable grossier orangé avec des inclusions de petits cailloux.

Bhf: Sable grossier, rouille foncé avec des inclusions de petits cailloux.

### Localisation des témoins archéologiques:

En surface du Ae.

Photographies: DCA-03: 04

Échantillons:

Dressé par: M. Fournier

Date: 17/07/04

Dessiné par: P. Hébert

## Fiche de description de zone inventoriée

**Intervention:** Romaine 2004 (ROI-04)

**Projet:** Complexe Romaine

**Impact:** Réservoir (RO-4)

**Bassin:** Rivière Romaine

**Plan d'eau:** Lac anonyme

**KM :** 215 (Romaine)

**Rive :** Sud

**Carte topo:** 12M/05

**Zone:** 3.01.35

**Photo aérienne:** Q-76865-197

**Superficie:** 0,3 Hectares

**Coord. UTM:** zone 20

**NAD 27:** 448830 e 5692266 n

**NAD 83:** 448893 e 5692482 n

**Coordonnées géographiques:** 51° 22' 52" N 63° 44' 04" W

**Relevé GPS :** 3.01.35 A et B

### Description

**Emplacement géographique :**

Au sud de la zone 3.01.30. Zone basse inondée.

**Altitude:** 1,00 m ADPE (près de la colline à l'ouest).

**Morpho-sédimentologie:** Sable moyen.

**Pédologie:**

Podzol ferrique: LFH 10 cm, Ah 2cm, Ae 3 cm, Bf orangé.

**Végétation :**

Cassandre, lédon, sphaigne, mélèze, quelques rares épinettes et myrique baumier.

**Éléments fauniques:** Ours

**Éléments anthropiques:**

Aucun

### Intervention archéologique

**Potentiel archéologique :** Faible

**Nature de l'intervention :** Sondages près de la colline et au sud du ruisseau.

**Sites archéologiques connus :** Aucun

**Nouveaux sites répertoriés:** Aucun

**Remarques et recommandations:**

Aucune

**Croquis et photographies:**

Aucun

**Enregistré par:** Denis Cadieux

**Date:** 19 juillet 2004



## Fiche de description de zone inventoriée

**Intervention:** Romaine 2004 (ROI-04)

**Projet:** Complexe Romaine

**Impact:** Réservoir (RO-4)

**Bassin:** Rivière Romaine

**Plan d'eau:** Rivière Romaine

**KM :** 220

**Rive :** Droite

**Carte topo:** 12M/05

**Zone:** 3.01.40

**Photo aérienne:** Q-77867-134

**Superficie:** 2,4 Hectares

**Coord. UTM:** zone 20

**NAD 27:** 445658 e 5696684 n

**NAD 83:** 445721 e 5696900 n

**Coordonnées géographiques:** 51° 25' 14" N 63° 46' 50" W

**Relevé GPS :** 3.01.40 A, B et C

### Description

#### Emplacement géographique :

Terrasse constituée d'un terrain sub-horizontale adossée à une colline se profilant en crête. Face à une terrasse de l'autre côté de la rive. Quelques bancs de sable en face de la zone.

**Altitude:** 4,14 m ADPE.

**Morpho-sédimentologie:** Terrasse fluvio-glaciaire: sable grossier, galets dans l'horizon B.

#### Pédologie:

Podzol humo-ferrique brun orangé avec dégradation partielle de la couleur.

#### Végétation :

Pessière à cladine dégagée avec bouleau nain, sapin beaumier. Exposé aux vents. Dans le dernier tier de la zone, changement à une pessière à sphaigne.

**Éléments fauniques:** Castor, campagnol, tétaras, orignal, lièvre.

#### Éléments anthropiques:

Borne hydrométrique dans la première moitié en aval de la zone.

### Intervention archéologique

**Potentiel archéologique :** Possible lieu de halte en cours de descente de la Romaine.

**Nature de l'intervention :** Sondages sur deux lignes aux 7-8 m suivant le bord de la terrasse.

**Sites archéologiques connus :** Aucun

**Nouveaux sites répertoriés:** Aucun

#### Remarques et recommandations:

Aucune

#### Croquis et photographies:

Aucun

**Enregistré par:** P Brisebois et D Cadieux

**Date:** 23 juillet 2004

## Fiche de description de zone inventoriée

**Intervention:** Romaine 2004 (ROI-04)

**Projet:** Complexe Romaine

**Impact:** Réservoir (RO-4)

**Bassin:** Rivière Romaine

**Plan d'eau:** Rivière Romaine

**KM :** 220,5

**Rive :** Droite

**Carte topo:** 12M/05

**Zone:** 3.01.41

**Photo aérienne:** Q-77867-134

**Superficie:** 1,6 Hectares

**Coord. UTM:** zone 20

**NAD 27:** 445415 e 5697195 n

**NAD 83:** 445478 e 5697411 n

**Coordonnées géographiques:** 51° 25' 31" N 63° 47' 03" W

**Relevé GPS :** 3.01.41 A et B

### Description

#### Emplacement géographique :

Située sur une pointe avec une petite baie en amont. Localisée à l'extrémité d'une colline qui se prolonge formant une crête dans ce secteur. Adjacent au sommet de la pointe, terrasse reliant un petit lac intérieur à l'ouest de la Romaine.

**Altitude:** 8,98 m ADPE et 3,74 m ADPE.

**Morpho-sédimentologie:** Esker (crête): sable grossier, galets, blocs arrondis. Terrasse fluviatile: sable fin/moyen.

#### Pédologie:

Crête: sable grossier brun rouille mélangé à des galets et blocs arrondis que l'on trouve dès le Ae. Ae 2 à 5 cm.

#### Végétation :

Boisé dense. Pessière à sphaigne sur le sommet de la pointe et pessière à cladine sur la terrasse. Lédon, kalmia, myrique baumier, aulne, mélèze, bouleau nain et bouleau blanc.

**Éléments fauniques:** Orignal, castor, campagnol, ours.

#### Éléments anthropiques:

Aucun

### Intervention archéologique

**Potentiel archéologique :** Possible lieu de halte et d'exploitation des ressources du lac.

**Nature de l'intervention :** Sondages aux 5-7 m sur la pointe. Deux lignes de sondage sur la basse terrasse.

**Sites archéologiques connus :** Aucun

**Nouveaux sites répertoriés:** Aucun

#### Remarques et recommandations:

Aucune

#### Croquis et photographies:

ROI-04 PB-03: 17

**Enregistré par:** Pascal Brisebois

**Date:** 23 juillet 2004

## Fiche de description de zone inventoriée

**Intervention:** Romaine 2004 (ROI-04)

**Projet:** Complexe Romaine

**Impact:** Réservoir (RO-4)

**Bassin:** Rivière Romaine

**Plan d'eau:** Rivière Romaine

**KM :** 222

**Rive :** Droite

**Carte topo:** 12M/05

**Zone:** 3.01.42

**Photo aérienne:** Q-77867-134

**Superficie:** 2,0 Hectares

**Coord. UTM:** zone 20

**NAD 27:** 445011 e 5697706 n

**NAD 83:** 445074 e 5697923 n

**Coordonnées géographiques:** 51° 25' 47" N 63° 47' 24" W

**Relevé GPS :** 3.01.42 A et B

### Description

#### Emplacement géographique :

Située sur une pointe le long d'une colline face à une île et à un petit embranchement de la Romaine. Flanc nord de la zone donnant sur le cours d'eau et flanc est donnant directement sur la rivière Romaine.

**Altitude:** 2,26 m et 9,03 m ADPE.

**Morpho-sédimentologie:** Fluviale pour le premier replat. Fluvio-glaciaire pour le second replat: blocs, galets, gravier.

#### Pédologie:

Podzol humique sur le premier replat dont l'horizon B présente des taches de rouille ainsi que des couches humiques intercalées dans le Ae. Sol inondable.

#### Végétation :

Pessière à sphaigne sur les deux replats avec fougères plus remarquées sur le premier replat. Épinette, sapin baumier et aulne. Boisé dense. Sur le flanc du premier replat: chablis, arbres renversés vers l'intérieur.

**Éléments fauniques:** Orignal, ours, loup, outarde.

#### Éléments anthropiques:

Aucun

### Intervention archéologique

**Potentiel archéologique :** Possible lieu de halte en cours de descente. La colline étant un repère visuel

**Nature de l'intervention :** Sondages sur deux lignes sur les deux replats. Attention particulière à la pointe.

**Sites archéologiques connus :** Aucun

**Nouveaux sites répertoriés:** Aucun

#### Remarques et recommandations:

Aucune

#### Croquis et photographies:

ROI-04 PB-04: 17

**Enregistré par:** Pascal Brisebois

**Date:** 04 août 2004

## Fiche de description de zone inventoriée

**Intervention:** Romaine 2004 (ROI-04)

**Projet:** Complexe Romaine

**Impact:** Réservoir (RO-4)

**Bassin:** Rivière Romaine

**Plan d'eau:** Rivière Romaine

**KM :** 222

**Rive :** Gauche

**Carte topo:** 12M/05

**Zone:** 3.01.43

**Photo aérienne:** Q-77867-134

**Superficie:** 1,6 Hectares

**Coord. UTM:** zone 20

**NAD 27:** 445175 e 5698497 n

**NAD 83:** 445237 e 5698713 n

**Coordonnées géographiques:** 51° 26' 13" N 63° 47' 16" W

**Relevé GPS :** 3.01.43 A et B

### Description

#### Emplacement géographique :

Située à la base d'une colline en aval et d'un ruisseau en amont. Secteur en forme de fer à cheval où le replat supérieur ceinture une zone envahi par une aulnaie.

**Altitude:** 1,90 m ADPE

**Morpho-sédimentologie:** Possiblement d'origine fluviale: sable fin/moyen.

#### Pédologie:

Podzol inondé périodiquement près du ruisseau. Portion à l'extrémité et à la base de la colline marquée par un podzol brun orangé.

#### Végétation :

Pessière à sphaigne pour la portion près du ruisseau. Pessière à cladine pour la portion à l'extrémité de la zone de même qu'à la base de la colline.

**Éléments fauniques:** Castor, téttras, pic-bois, lièvre, martre, campagnole.

#### Éléments anthropiques:

Aucun

### Intervention archéologique

**Potentiel archéologique :** Lieu de halte voire d'exploitation des ressources du territoire.

**Nature de l'intervention :** Sondages aux 7-8 m longeant le ruisseau et à la base de la colline.

**Sites archéologiques connus :** Aucun

**Nouveaux sites répertoriés:** Aucun

#### Remarques et recommandations:

Aucune

#### Croquis et photographies:

ROI-04 PB-03: 16.

**Enregistré par:** Pascal Brisebois

**Date:** 19 juillet 2004

## Fiche de description de zone inventoriée

**Intervention:** Romaine 2004 (ROI-04)

**Projet:** Complexe Romaine

**Impact:** Réservoir (RO-4)

**Bassin:** Rivière Romaine

**Plan d'eau:** Rivière Romaine

**KM :** 222

**Rive :** Gauche

**Carte topo:** 12M/05

**Zone:** 3.01.44

**Photo aérienne:** Q-77867-134

**Superficie:** 9,9 Hectares

**Coord. UTM:** zone 20

**NAD 27:** 444871 e 5698763 n

**NAD 83:** 444933 e 5698980 n

**Coordonnées géographiques:** 51° 26' 21" N 63° 47' 32" W

**Relevé GPS :** 3.01.44 A et B

### Description

#### Emplacement géographique :

Située sur un ancien banc de sable couvert de végétation formant une série de dunes. Adossé à une zone marécageuse, alimentée par un ruisseau adjacent en aval. Située face à une colline.

**Altitude:** Environ 2,70 m ADPE.

**Morpho-sédimentologie:** Ancien niveau de plage probablement d'origine fluviale. Absence de galets et de blocs.

#### Pédologie:

Horizon B caractérisé par du sable moyen/grossier brun doré.

#### Végétation :

Pessière à aulne avec bouleau nain, bouleau blanc, sapin baumier, cladonie, sphaigne, fougère.

**Éléments fauniques:** Orignal, loup, ours, porc-épic, tétras, campagnol.

#### Éléments anthropiques:

Aucun

### Intervention archéologique

**Potentiel archéologique :** Possible lieu de halte en cours de descente de la Romaine.

**Nature de l'intervention :** Sondages aux 7-8 m suivant la limite des arbres. Sondages aux 5 m près du ruisseau.

**Sites archéologiques connus :** Aucun

**Nouveaux sites répertoriés:** Aucun

#### Remarques et recommandations:

Aucune

#### Croquis et photographies:

ROI-04 PB-03: 15

**Enregistré par:** Pascal Brisebois

**Date:** 19 juillet 2004

## Fiche de description de zone inventoriée

**Intervention:** Romaine 2004 (ROI-04)

**Projet:** Complexe Romaine

**Impact:** Réservoir (RO-4)

**Bassin:** Rivière Romaine

**Plan d'eau:** Ruisseau Kanehkuemiskau

**KM :** 224 (Romaine)

**Rive :** Droite

**Carte topo:** 12M/05

**Zone:** 3.01.45

**Photo aérienne:** Q-76856-160

**Superficie:** 3,8 Hectares

**Coord. UTM:** zone 20

**NAD 27:** 443663 e 5700114 n

**NAD 83:** 443726 e 5700331 n

**Coordonnées géographiques:** 51° 27' 04" N 63° 48' 35" W

**Relevé GPS :** 3.01.45 A, B, C; BORNE

### Description

#### Emplacement géographique :

Sur la rive du ruisseau qui se jette dans la Romaine. À l'est de la zone 3.01.46.

**Altitude:** Variable de 1,00 m à 5,00 m ADPE.

**Morpho-sédimentologie:** Fluviale: sable moyen.

#### Pédologie:

LFH 30 cm, Ah 1 cm, Ae 4,5 cm, B rouille et beige.

#### Végétation :

Pessière à cladine, bouleau nain, lédon.

**Éléments fauniques:** Porc-épic, castor, loutre, téttras des savannes.

#### Éléments anthropiques:

Une borne faite dans une épinette équarrie à la scie et se terminant en pointe avec un clou. Se situe entre les zones 3.01.05 et 3.01.46. Deux épinettes ébranchées au début de la zone. Un arbre coupé à la hache (98 cm de haut et 6 cm de diamètre) et une épinette ébranchée.

### Intervention archéologique

**Potentiel archéologique :** Fort; très belle terrasse bien drainée.

**Nature de l'intervention :** Sondages sur 3 lignes: les deux premières aux 10-15 m et la troisième aux 20 m.

**Sites archéologiques connus :** Aucun

**Nouveaux sites répertoriés:** Aucun

#### Remarques et recommandations:

Aucune

#### Croquis et photographies:

Aucun

**Enregistré par:** Denis Cadieux

**Date:** 22 juillet 2004

## Fiche de description de zone inventoriée

**Intervention:** Romaine 2004 (ROI-04)

**Projet:** Complexe Romaine

**Impact:** Réservoir (RO-4)

**Bassin:** Rivière Romaine

**Plan d'eau:** Ruisseau Kanehkuemiskau

**KM :** 224 (Romaine)

**Rive :** Droite

**Carte topo:** 12M/05

**Zone:** 3.01.46

**Photo aérienne:** Q-76856-160

**Superficie:** 0,5 Hectares

**Coord. UTM:** zone 20

**NAD 27:** 443370 e 5700296 n

**NAD 83:** 443432 e 5700513 n

**Coordonnées géographiques:** 51° 27' 10" N 63° 48' 50" W

**Relevé GPS :** 3.01.46 A, B, C; BORNE

### Description

#### Emplacement géographique :

Zone de dimension restreinte à l'ouest de la zone 3.01.45. Le long d'un rapide pas très long (50 m environ) mais non navigable car il y a trop de roches.

**Altitude:** 0,75 m à 1,00 m ADPE.

**Morpho-sédimentologie:** Sable, roches.

#### Pédologie:

Podzol humo-ferrique: LFH 28 cm, Ah 1,5 cm, Ae 3 cm, Bh 2 cm, Bf orangé.

#### Végétation :

Pessière à sphaigne avec lédon, cassandre et un peu de cladonie.

**Éléments fauniques:** Porc-épic

#### Éléments anthropiques:

Une épinette plaqué juste avant le début du rapide. Il s'agit du début du portage. Deux épinettes ébranchées à la fin du portage.

Une borne faite dans une épinette équarrie à la scie et se terminant en pointe avec un clou. Située à l'est de la zone.

### Intervention archéologique

**Potentiel archéologique :** Fort; belle terrasse bien drainée, portage.

**Nature de l'intervention :** Sondages aux 10 m le long du portage et aux 5 m aux extrémités.

**Sites archéologiques connus :** Aucun

**Nouveaux sites répertoriés:** Aucun

#### Remarques et recommandations:

Aucune

#### Croquis et photographies:

Aucun

**Enregistré par:** Denis Cadieux

**Date:** 22 juillet 2004

## Fiche de description de zone inventoriée

**Intervention:** Romaine 2004 (ROI-04)

**Projet:** Complexe Romaine

**Impact:** Réservoir (RO-4)

**Bassin:** Rivière Romaine

**Plan d'eau:** Lac anonyme

**KM :** 225,5 (Romaine)

**Rive :** Ouest

**Carte topo:** 12M/05

**Zone:** 3.01.47

**Photo aérienne:** Q-76856-160

**Superficie:** 12,5 Hectares

**Coord. UTM:** zone 20

**NAD 27:** 443842 e 5702091 n

**NAD 83:** 443905 e 5702307 n

**Coordonnées géographiques:** 51° 28' 08" N 63° 48' 27" W

**Relevé GPS :** 3.01.47 A et B

### Description

#### Emplacement géographique :

Lac sans toponyme à peu de distance à l'ouest de la Romaine. La zone couvre toute la portion ouest du lac.

**Altitude:** Première terrasse: 0,50 m ADPE; deuxième terrasse 3,00 à 4,00 m ADPE.

**Morpho-sédimentologie:** Sable fin, gravier, cailloux.

#### Pédologie:

Podzol ferrique: LFH 6 cm, Ah 1 cm, Ae 2 cm, Bf; podzol ferrique bien développé: LFH 7 cm, Ah 0,5 cm, Ae 8 cm, Bf; Podzol humo-ferrique: LFH 6 cm, Ah trace, Ae 5 cm, Bh 2 cm, Bf (gravier et cailloux à partir du Ae)

#### Végétation :

Pessière à cladine, cassandre, lédon, bouleau nain, et quelques mélèzes.

**Éléments fauniques:** Lièvre, balbuzard, porc-épic, canard.

#### Éléments anthropiques:

Aucun

### Intervention archéologique

**Potentiel archéologique :** Fort; belle terrasse, endroit propice pour la chasse.

**Nature de l'intervention :** Sondages sur 3 lignes sur la 1ère terrasse, sur 2 lignes sur la 2e terrasse, aux 10-15 m.

**Sites archéologiques connus :** Aucun

**Nouveaux sites répertoriés:** Aucun

#### Remarques et recommandations:

Aucune

#### Croquis et photographies:

Aucun

**Enregistré par:** Denis Cadieux

**Date:** 24 juillet 2004



## Fiche de description de zone inventoriée

**Intervention:** Romaine 2004 (ROI-04)

**Projet:** Complexe Romaine

**Impact:** Réservoir (RO-4)

**Bassin:** Rivière Romaine

**Plan d'eau:** Rivière Romaine

**KM :** 226

**Rive :** Droite

**Carte topo:** 12M/05

**Zone:** 3.01.48

**Photo** Q-76856-145  
**aérienne:**

**Superficie:** 1,1 Hectares

**Coord. UTM:** zone 20

**NAD 27:** 444398 e 5702709 n

**NAD 83:** 444461 e 5702925 n

**Coordonnées géographiques:** 51° 28' 29" N 63° 47' 58" W

**Relevé GPS :** 3.01.48 A et B

### Description

**Emplacement géographique :**

Zone de faible dimension face à une île et bordée au sud par un ruisseau.

**Altitude:** 1,50 m ADPE

**Morpho-sédimentologie:** Fluvatile: sable très fin.

**Pédologie:**

Podzol ferrique: LFH 12 cm, Ah, 1 cm, Ae 5,5 cm, B orangé.

**Végétation :**

Pessière à sphaigne, un peu de cladonie, lédon, cassandre et bouleau nain.

**Éléments fauniques:** Lièvre, orignal.

**Éléments anthropiques:**

Aucun

### Intervention archéologique

**Potentiel archéologique :** Bon

**Nature de l'intervention :** Sondages sur deux lignes en quinconce aux 10-15 m.

**Sites archéologiques connus :** Aucun

**Nouveaux sites répertoriés:** Aucun

**Remarques et recommandations:**

Aucune

**Croquis et photographies:**

Aucun

**Enregistré par:** Denis Cadieux

**Date:** 22 juillet 2004

## Fiche de description de zone inventoriée

**Intervention:** Romaine 2004 (ROI-04)

**Projet:** Complexe Romaine

**Impact:** Réservoir (RO-4)

**Bassin:** Rivière Romaine

**Plan d'eau:** Rivière Romaine

**KM :** 227 (Romaine)

**Rive :** Ouest

**Carte topo:** 12M/05

**Zone:** 3.01.49

**Photo aérienne:** Q-76856-145

**Superficie:** 6,3 Hectares

**Coord. UTM:** zone 20

**NAD 27:** 444240 e 5703287 n

**NAD 83:** 444303 e 5703503 n

**Coordonnées géographiques:** 51° 28' 47" N 63° 48' 07" W

**Relevé GPS :** 3.01.49 A, B, C

### Description

#### Emplacement géographique :

Rive d'un lac sans toponyme situé à l'ouest de la rivière Romaine vis à vis le km 227. Trois terrasses en début de zone au sud et deux par la suite.

**Altitude:** 3,00 m, 4,50 m et 7,00 m ADPE.

**Morpho-sédimentologie:** Sable fin à grossier, gravier.

#### Pédologie:

Podzol humo-ferrique à sable grossier et gravier sur la 1ère terrasse. Podzol humo-ferrique à sable très fin sur la 2è terrasse. Podzol ferrique à sable fin sur la 3è terrasse.

#### Végétation :

Pessière à cladine, lédon, bouleau nain et bleuet.

**Éléments fauniques:** Caribou, lièvre, loup, canard noir.

#### Éléments anthropiques:

Aucun

### Intervention archéologique

**Potentiel archéologique :** Bon

**Nature de l'intervention :** Sondages aux 10-15 m, 3 lignes sur terrasse, une ligne sur la 2e, 3 lignes sur la 3e.

**Sites archéologiques connus :** Aucun

**Nouveaux sites répertoriés:** EiCw-09: éclat retouché et débitage en chert et en schiste ardoisier.

#### Remarques et recommandations:

Fouille du site.

#### Croquis et photographies:

Plan du site EiCw-09  
ROI-04 DCa-04: 1-4, 9.

**Enregistré par:** Denis Cadieux

**Date:** 29 juillet 2004

# Fiche de description de site préhistorique

<b>État du site</b>		<b>Coordonnées UTM (NAD 27)</b>			<b>Romaine 2004</b>	
<b>Superficie globale:</b>	10 m2	Zone	Est	Nord	<b>Site</b>	EiCw-09
<b>Nombre d'aire(s):</b>	1	20U	444092	5702802	<b>Aire</b>	A
<b>Aménagements existants</b>	Aucun	<b>Coordonnées UTM (NAD 83)</b>			<b>Code temporaire</b>	PPM-02
		Zone	Est	Nord	<b>Carte</b>	12M/05
		20U	444154	5703019	<b>Photo aérienne</b>	Q-76856-145
<b>Aménagements futurs</b>	Réservoir (RO-4).	<b>Coordonnées géographiques</b>			<b>Projet</b>	Complexe Romaine
		Latitude Nord	Longitude Ouest		<b>Zone</b>	3.01.49
		51° 28' 32"	63° 48' 15"		<b>Emplacement géographique</b>	
<b>Végétation</b>	Pessière à cladine avec lédon et bouleau nain.	<b>GPS</b>	<input checked="" type="checkbox"/> oui <input type="checkbox"/> non	Relevé: PPM 02A	Sur la rive ouest d'un lac sans toponyme situé à l'ouest de la rivière Romaine. Le site se trouve dans la partie sud de la zone non-loin d'un ruisseau.	
		<b>Altitude au-dessus du niveau de la mer</b>				
		436 mètre(s)				
		<b>Position par rapport au plan d'eau</b>				
		<b>Altitude min:</b>	3,04 m	<b>max:</b>	3,04 m	
		<b>Distance:</b>	76,70 m	<b>Azimut:</b>	62 °	
			83,50 m		93 °	
<b>Morpho-sédimentologie</b>	Sable fin à grossier, gravier.	<b>Remarques et recommandations</b>			<b>Photographies</b>	
		Site de faible dimension sur la terrasse la plus basse. Bonne variabilité dans la matière première pour le peu d'objets.			ROI-04 DCa-04: 1-4, 9.	
<b>Pédologie</b>	Podzol humo-ferrique.				Enregistré par: Cadieux et Tessier	
					Date: 26 juillet 2004	

<b>Description de l'aire préhistorique de</b>		<b>EiCw-09</b>	<b>Aire</b>	<b>A</b>
<b>Méthode de prélèvement des témoins archéologiques</b>		<b>Témoins archéologiques recueillis</b>		
<b>• Récolte de surface</b>	superficie couverte (mètres) ..... non	Os	Aucun	
<b>• Sondages</b>	superficie sondée (mètres)..... 540 m2			
	nombre de sondage(s) avec témoins ... 2			
	nombre de sondage(s) sans témoins ... 19	Outils	S-1: éclat retouché en chert grisâtre	
<b>• Fouilles</b>	superficie fouillée (mètres <sup>2</sup> )..... non	Éclats/ Débris	S-2: deux éclats en schiste ardoisier, un éclat en chert grisâtre.	
	nombre de puits avec témoins.....			
	nombre de puits sans témoins.....			
<b>Croquis:</b>	Plan du site.	Charbon	Aucun	
<b>Quadrillage:</b>	non	Autres	Aucun	
<b>Formes d'aménagement observées</b>				
Aucun				

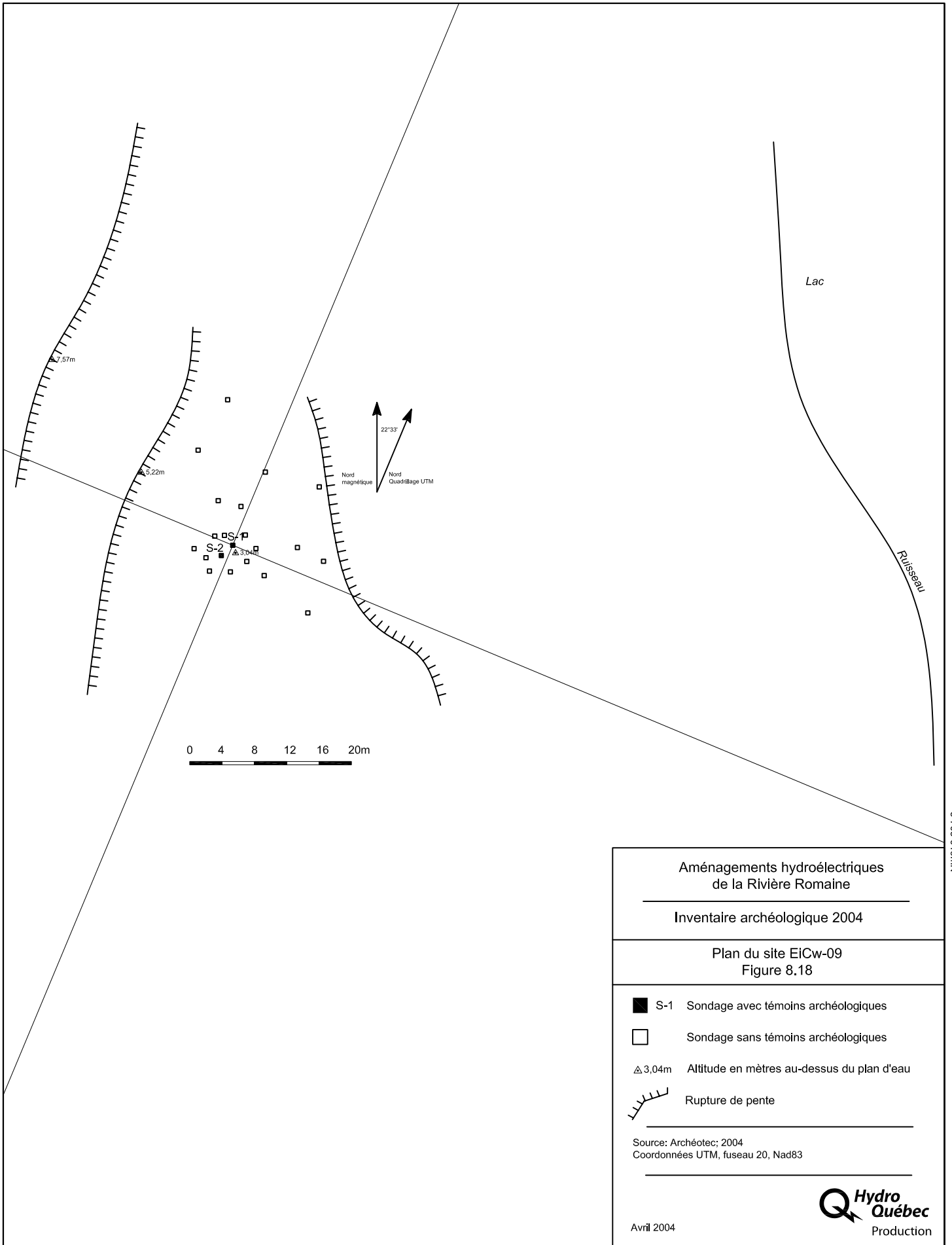
Archéotec inc.

444 154mE

5 703 019mN

444 154mE

5 703 019mN



Aménagements hydroélectriques  
de la Rivière Romaine

---

Inventaire archéologique 2004

---


Plan du site EiCw-09  
Figure 8.18

- S-1 Sondage avec témoins archéologiques
- Sondage sans témoins archéologiques
- $\Delta$  3,04m Altitude en mètres au-dessus du plan d'eau
- Rupture de pente

---

Source: Archéotec; 2004  
Coordonnées UTM, fuseau 20, Nad83

---

  
 Production

Avril 2004

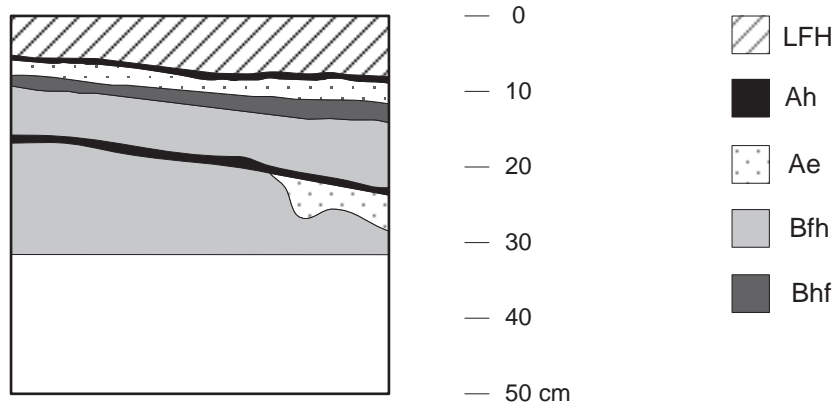
Profil de sol

Zone: 3.01.49

Site: EiCw-09

Puits/sondage: S-1

Paroi: Sud



#### Description pédologique:

LFH: Surface végétale.

Ah: Couche humique sableuse, noire, meuble.

Ae: Sable grossier gris pâle, meuble. Le premier niveau contient quelques racines et radicelles, le second niveau est plus compact.

Bfh: Sable grossier orange brunâtre, compact, avec des inclusions importantes de cailloux et gravier. Quelques racines et radicelles.

Bhf: Sable grossier brun-orange foncé avec des inclusions nombreuses de cailloux et gravier.

#### Localisation des témoins archéologiques:

Un éclat en chert dans le Bfh, à 20 cm de profondeur.

Photographies: DCA-04: 04

Échantillons:

Dressé par: E. Aubut-  
Robitaille

Date: 26/07/04

Dessiné par: P. Hébert

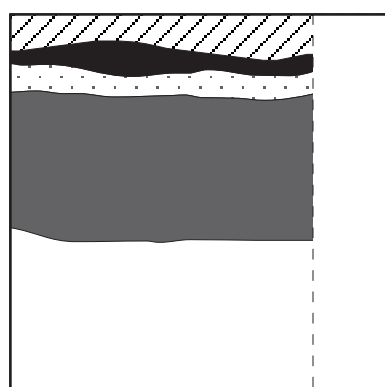
**Profil de sol**

Zone: 3.01.49

Site: EiCw-09

Puits/sondage: S-2

Paroi: Sud



— 0  
— 10  
— 20  
— 30  
— 40  
— 50 cm

 LFH  
 Ah  
 Ae  
 Bhf  
 Limite du sondage

LFH: Surface végétale.

Ah: Couche humique, meuble.

Ae: Sable grossier gris, mélangé avec le Bhf.

Bhf: Sable grossier brun-orange foncé avec des inclusions nombreuses de cailloux et gravier.

**Localisation des témoins archéologiques:**

À la base du Ah, près des parois sud et ouest.

Photographies: DCA-04: 03

Échantillons:

Dressé par: D. Tessier

Date: 27/07/04

Dessiné par: P. Hébert

Dimensions			Encoches		Identification
Longueur (mm): 35,00			<b>Gauche</b>	<b>Droite</b>	<b>Inventaire Romaine (ROI04)</b> Site: EiCw-09 Puits: S.1 Quadrant: Couche: Moitié supérieure du B Séquentiel: T-0004 Matière: chert grisâtre Intégrité: fracturé
Largeur (mm)	Épaisseur (mm)	distale	Longueur		
		mésiale	Largeur		
29,50	9,70	proximale	Épaisseur		
			Hauteur		
			Lieu		
			Forme		
			Direction		
			Genre		
Poids (g): 11,73			<div style="border: 1px solid black; padding: 2px; display: inline-block;">Front grattant</div>		
			Longueur : mm	Épaisseur (max) : mm	
			Périmètre : mm		

**Morphologie:** sub-trapézoïdale

**Section latitudinale:** sub-triangulaire

**Section longitudinale:** sub-rectangulaire

**RETOUCHES**

**Endroit:** directe et irrégulière sur arête distale

**MODIFICATIONS**

**Usure:** esquilles ventrales irrégulières

**Type:** partiel

**Altération:**

**Fracture:** double fracture liée à l'utilisation

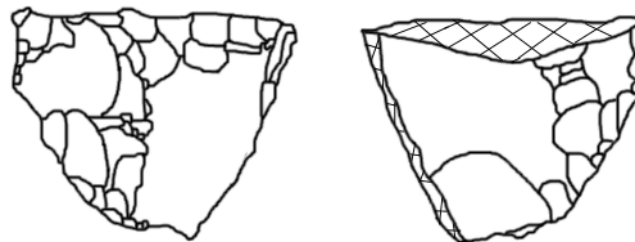
**Angle:** semi-abrupte

**Nom générique:** Éclat retouché

**REMARQUES:** Fragment d'éclat retouché, de fonction indéterminée. Les retouches et esquilles ne semblent pas être la portion active de la pièce.

**Utilisation:**

**Affiliation:**



Échelle 1:1

## Fiche de description de zone inventoriée

**Intervention:** Romaine 2004 (ROI-04)

**Projet:** Complexe Romaine

**Impact:** Réservoir (RO-4)

**Bassin:** Rivière Romaine

**Plan d'eau:** Rivière Romaine

**KM :** 227

**Rive :** Droite

**Carte topo:** 12M/05

**Zone:** 3.01.50

**Photo aérienne:** Q-76856-145

**Superficie:** 2,4 Hectares

**Coord. UTM:** zone 20

**NAD 27:** 444719 e 5703273 n

**NAD 83:** 444781 e 5703490 n

**Coordonnées géographiques:** 51° 28' 47" N 63° 47' 42" W

**Relevé GPS :** 3.01.50 A et B

### Description

#### Emplacement géographique :

Secteur d'eau calme adossé à une terrasse élevée.

**Altitude:** 0,75 m à 1,00 m ADPE; 1,50 m près du chalet.

**Morpho-sédimentologie:** Fluvatile: sable fin à moyen.

#### Pédologie:

Podzol humo-ferrique: LFH 8 cm, Ah 2 cm, Ae 3,5 cm, Bh 2 cm, Bf orangé.

#### Végétation :

Pessière à muscinées, bouleau nain, lédon, aulne en bordure de rivière.

**Éléments fauniques:** Orignal, lièvre, castor.

#### Éléments anthropiques:

La zone débute au nord près d'un chalet avec bail encore occupé.

### Intervention archéologique

**Potentiel archéologique :** Moyen

**Nature de l'intervention :** Sondages aux 10-15 m sur deux lignes en quinconce.

**Sites archéologiques connus :** Aucun

**Nouveaux sites répertoriés:** Aucun

#### Remarques et recommandations:

Aucune

#### Croquis et photographies:

Aucun

**Enregistré par:** Denis Cadieux

**Date:** 29 juillet 2004



## Fiche de description de zone inventoriée

**Intervention:** Romaine 2004 (ROI-04)

**Projet:** Complexe Romaine

**Impact:** Réservoir (RO-4)

**Bassin:** Rivière Romaine

**Plan d'eau:** Rivière Romaine

**KM :** 228,5

**Rive :** Gauche

**Carte topo:** 12M/05

**Zone:** 3.01.51

**Photo** Q-76406-173  
**aérienne:**

**Superficie:** 4,8 Hectares

**Coord. UTM:** zone 20 **NAD 27:** 445700 e 5704897 n

**NAD 83:** 445762 e 5705114 n

**Coordonnées géographiques:** 51° 29' 40" N 63° 46' 52" W

**Relevé GPS :** 3.01.51 A et B

### Description

#### Emplacement géographique :

Située face à un haut banc de sable traversé par un esker en face d'une terrasse subhorizontale plus élevée. Présentant une série de replat se fondant les uns aux autres. Talus actif en aval et particulièrement en amont.

**Altitude:** Premier replat: 2,00 m à 3,16 m; second replat: 6,32 m; terrasse à 9,48 m ADPE.

**Morpho-sédimentologie:** Terrasse et 2<sup>e</sup> replat: sable, galets, blocs arrondis. 1<sup>er</sup> replat: sable fin.

#### Pédologie:

Podzol humo-ferrique sur le premier replat avec particule ferreuse brun-rouille, moucheté presque induré.

#### Végétation :

Pessière à sphaigne avec éricacées abondantes (lédon et kalmia). Épinette, aulne, sapin baumier. Boisé dense à très dense marqué par plusieurs chablis.

**Éléments fauniques:** Porc-épic, ours, loup, orignal.

#### Éléments anthropiques:

Aucun

### Intervention archéologique

**Potentiel archéologique :** Possible lieu de halte en cours de descente de la Romaine.

**Nature de l'intervention :** Sondages en quinconce sur 1<sup>er</sup> replat aux 7-8 m, une ligne sur 2<sup>e</sup> replat et terrasse.

**Sites archéologiques connus :** Aucun

**Nouveaux sites répertoriés:** Aucun

#### Remarques et recommandations:

Aucune

#### Croquis et photographies:

ROI-04 PB-04: 1

**Enregistré par:** Pascal Brisebois

**Date:** 28 juillet 2004

## Fiche de description de zone inventoriée

**Intervention:** Romaine 2004 (ROI-04)

**Projet:** Complexe Romaine

**Impact:** Réservoir (RO-4)

**Bassin:** Rivière Romaine

**Plan d'eau:** Rivière Romaine

**KM :** 230,5

**Rive :** Gauche

**Carte topo:** 12M/12

**Zone:** 3.01.52

**Photo aérienne:** Q-76406-173

**Superficie:** 3,3 Hectares

**Coord. UTM:** zone 20

**NAD 27:** 446951 e 5706382 n

**NAD 83:** 447014 e 5706598 n

**Coordonnées géographiques:** 51° 30' 28" N 63° 45' 48" W

**Relevé GPS :** 3.01.52 A, B, C, D.

### Description

#### Emplacement géographique :

Située face à un large et haut banc de sable. Zone traversée par un ruisseau actif. Terrain légèrement ondulé, ruisseau encaissé. Talus actif particulièrement en amont.

**Altitude:** 2,26 m ADPE sur la portion en amont; 2,36 m à 4,14 m ADPE sur la portion en aval.

**Morpho-sédimentologie:** Origine fluviale: sable très fin pas de blocs ou galets.

#### Pédologie:

Podzol humo-ferrique avec sable très fin beige doré moucheté. Possible perturbation liée à la montée occasionnelle des eaux.

#### Végétation :

Pessière à cladine avec présence de sphaigne et d'aulne près du rivage. Portion intérieure avec épinette, bouleau nain, mélèze, lédon et kalmia.

**Éléments fauniques:** Campagnol, porc-épic, ours, martre.

#### Éléments anthropiques:

Piège à martre et arbre plaqué adjacent au piège. Plaques orientées vers la Romaine et vers l'intérieur. Moins de 5 ans. Sur le replat de 2,36 m.

### Intervention archéologique

**Potentiel archéologique :** Possible lieu de halte voir d'exploitation des ressources.

**Nature de l'intervention :** Sondages sur 2 lignes aux 7-8 m en suivant le bord du talus de la Romaine et du ruisseau.

**Sites archéologiques connus :** Aucun

**Nouveaux sites répertoriés:** H04GV-01: cinq structures dont une cuisine et quatre tentes. Pourrait être un ancien campement d'arpenteur des années 1970.

#### Remarques et recommandations:

Identification d'un campement lors du survol en hélicoptère, situé à l'extérieur de la zone en aval.

#### Croquis et photographies:

ROI-04 PB-03: 20-36.

Plan du site H04GV-01.

**Enregistré par:** Pascal Brisebois

**Date:** 30 juillet 2004

## Fiche de description de site archéologique

### Emplacement géographique

Sur la rive gauche de la rivière Romaine, en aval d'une embouchure de ruisseau, face à une terrasse plus élevée à l'abris des vents.

### Couvert végétal et type de sol

Pessière à cladine assez dégagée.

Podzol ferrique.

### Unité(s) de description par période (nombre)

Récente(s) euro-canadienne(s)	5
Récente(s) amérindienne(s) (modernes et contemporaines)	
Récente(s) indéterminée(s)	
Historique(s)	
Préhistorique(s)	
Indéterminée(s)	
<b>Nombre total d'unité(s)</b>	<b>5</b>

### Coordonnées UTM (NAD 27)

Zone	Est	Nord
20U	210770	1526894

### Coordonnées UTM (NAD 83)

Zone	Est	Nord
20U	210842	1527039

### Coordonnées géographiques

latitude	Nord	longitude	Ouest
	51° 30' 25"		63° 45' 54"

### GPS

oui  non

**Altitude du plan d'eau** +/- 430 mètre(s)  
(adnmm)

### Aménagements futurs

Réservoir (RO-4)

**Superficie globale**

**Nombre d'aire(s)**

**Enregistré par** : Pascal Brisebois

**Date** : 30 juillet 2004

## Romaine 2004

**Site** H04GV-01

**Code temporaire** HG-01

**Carte** 12M/12

**Photo aérienne** Q-76406-173

**Zone** 3.01.52

**Projet** Complexe Romaine

### Photographies et croquis

ROI-04 PB-03: 22-36

Plan du site et des structures.

### Remarques générales et recommandations

Cinq structures dont une cuisine et quatre tentes. Campement d'arpenteur relié au projet Romaine?

## Fiche des unités de description

### Charpente de la structure

En billes de bois avec traverse centrale pour soutenir la toile. Mur latéral de 1,15 mètres.

### Bordure de la structure

Billes de bois (troncs d'épinettes ébranchées) cloués aux extrémités, servant de soutien pour la toile

### Entrée

Possible orientée au mur nord, bille de bois partiellement recouverte de sable.

### Activités et objets

Dix canettes et une partie de tuyau de poêle.

### Remarques

Servant possiblement à entreposer le matériel. Absence de poêle à bois ainsi que de plate-forme pour poser ce dernier.

### Sol de la structure

Sol non perturbé, absence de sapinage. Soit directement sur le sol ou avec plancher de contreplaqué (aucune trace toutefois).

### Foyer

Aucun

### Dimensions (mètres)

5,30 par 4,10.

**Site** H04GV-01

**Unité** 01 (structure A)

**Type** Structure d'entreposage.

**Saison** Été/automne

**Âge (ans)** 30-35

**Occupants** Euro-canadiens

**Distance du plan d'eau (m)** **Azimut (°)**  
38,80 285

**Distance au talus (m)** **Azimut (°)**  
24,43 285

**Altitude au-dessus du plan d'eau**  
3,15 m

### Localisation

Partie sud-ouest du site.

## Fiche des unités de description

### Charpente de la structure

En billes de bois avec murs latéraux de 1,15 mètres.

### Sol de la structure

Aucune trace de plancher.  
Possiblement en contreplaqué.

**Site** H04GV-01

**Unité** 02 (structureB)

**Type** Structure d'habitation (cuisine).

**Saison** Été-automne.

**Âge (ans)** 30-35

**Occupants** Euro-canadiens

**Distance du plan d'eau (m) Azimut (°)**

**Distance au talus (m) Azimut (°)**

**Altitude au-dessus du plan d'eau**  
m

### Bordure de la structure

Billes de bois (trunks d'épinettes ébranchées) clouées aux extrémités, servant de soutien pour la toile.

### Foyer

Plate-forme surélevée dont les côtés sont maintenus par des planches de 2" par 4". Planches enfouies dans le sol et recouvertes de cladonie.  
Servant possiblement à asseoir le poêle à bois.

### Entrée

Orientée sur le mur ouest, adjacente au poêle à bois.

### Dimensions (mètres)

5,65 par 6,80

### Activités et objets

Servant à la préparation de repas et du service. Présence d'une table, d'une banquette et d'une porte, le tout fabriqué en 2" par 4".

### Localisation

Au nord-est de la structure A.

### Remarques

Servant vraisemblablement de cuisine commune. Adjacente à un dépotoir de conserves montrant des traces de visite par les ours. Banquette également présente dans le dépotoir.

## Fiche des unités de description

### Charpente de la structure

En billes de bois avec murs latéraux de 1,15 mètres et traverse centrale pour soutenir la toile.

### Sol de la structure

Aucune trace de plancher.  
Possiblement en contreplaqué.

**Site** H04GV-01

**Unité** 03 (structure C)

**Type** Structure d'habitation.

**Saison** Été-automne.

**Âge (ans)** 30-35

**Occupants** Euro-canadiens

**Distance du plan d'eau (m) Azimut (°)**

**Distance au talus (m) Azimut (°)**

**Altitude au-dessus du plan d'eau**  
m

### Bordure de la structure

En billes de bois servant à retenir la toile au sol. Extrémités clouées.

### Foyer

Poêle à bois à proximité de la structure.

### Entrée

Possiblement orientée sur le mur ouest. Absence de trace de porte.

### Dimensions (mètres)

5,80 par 3,90

### Activités et objets

Aucun

### Localisation

À l'extrémité nord-est du site.

### Remarques

Servant possiblement de dortoir. Récupération dans un sondage d'un tube de laque à cheveux. Structure fortement dégradée.

## Fiche des unités de description

<b>Charpente de la structure</b> En billes de bois clouées aux extrémités avec une traverse centrale pour soutenir la toile. Murs latéraux de moins de 1,00 mètres.	<b>Sol de la structure</b> Aucune perturbation du sol, aucune trace de sapinage. Possiblement une surface de contreplaqué.
<b>Bordure de la structure</b> Billes de bois pour retenir la toile au sol.	<b>Foyer</b> Plate-forme surélevée servant à soutenir le poêle à bois. Appuyée sur le mur ouest.
<b>Entrée</b> Possiblement orientée sur le mur ouest à proximité du poêle à bois.	<b>Dimensions (mètres)</b> 3,80 par 4,30
<b>Activités et objets</b> Trois parties de tuyau de cheminée de poêle.	
<b>Remarques</b> Servant possiblement de dortoir. Structure de bois fortement dégradée. Pauvre état de conservation.	

<b>Site</b>	H04GV-01
<b>Unité</b>	04 (structure D)
<b>Type</b>	Structure d'habitation.
<b>Saison</b>	Été-automne.
<b>Âge (ans)</b>	30-35
<b>Occupants</b>	Euro-canadiens
<b>Distance du plan d'eau (m)</b>	<b>Azimut (°)</b>
44,30	302
39,45	328
<b>Distance au talus (m)</b>	<b>Azimut (°)</b>
34,40	302
25,80	328
<b>Altitude au-dessus du plan d'eau</b>	m

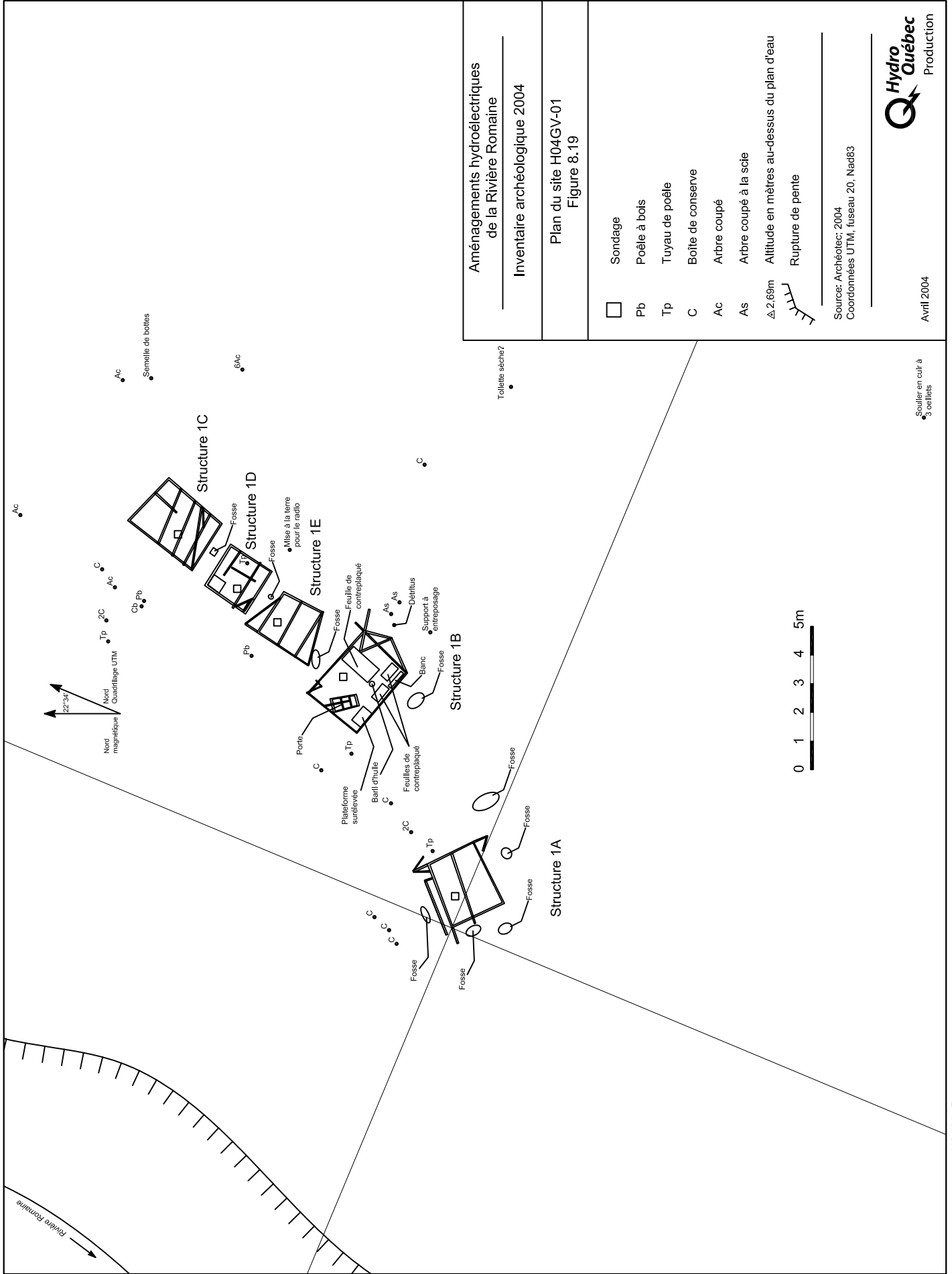
<b>Localisation</b> Au nord-est de la structure E.
---

## Fiche des unités de description

<b>Charpente de la structure</b> En billes de bois avec traverse centrale pour soutenir la toile et mur latéral de 1,11 m de hauteur.	<b>Sol de la structure</b> Rien d'apparent. Sol non-perturbé, aucun sapinage. Possiblement en contreplaqué?
<b>Bordure de la structure</b> Billes de bois servant à retenir la toile au sol.	<b>Foyer</b> Aucune trace.
<b>Entrée</b> Possiblement orientée sur le mur ouest.	<b>Dimensions (mètres)</b> 3,90 par 3,67
<b>Activités et objets</b> Aucun	
<b>Remarques</b> Possible dortoir. Aucune plate-forme pour soutenir le poêle toutefois présence d'un poêle à bois à proximité de la structure. Structure fortement dégradée. Bois en mauvais état de conservation.	

<b>Site</b>	H04GV-01
<b>Unité</b>	05 (structure E)
<b>Type</b>	Structure d'habitation.
<b>Saison</b>	Été-automne.
<b>Âge (ans)</b>	30-35
<b>Occupants</b>	Euro-canadiens
<b>Distance du plan d'eau (m)</b>	<b>Azimut (°)</b>
51,80	350
<b>Distance au talus (m)</b>	<b>Azimut (°)</b>
37,70	350
<b>Altitude au-dessus du plan d'eau</b>	m

<b>Localisation</b> Au nord-est de la structure B.
---



Aménagements hydroélectriques de la Rivière Romaine

Inventaire archéologique 2004

Plan du site H04GV-01  
Figure 8.19

□	Sondage
Pb	Poêle à bois
Tp	Tuyau de poêle
C	Boîte de conserve
Ac	Arbre coupé
As	Arbre coupé à la scie
Δ2.69m	Altitude en mètres au-dessus du plan d'eau
	Rupture de pente

Source: Archéotec; 2004  
Coordonnées UTM, fuseau 20, Nad83

Avril 2004



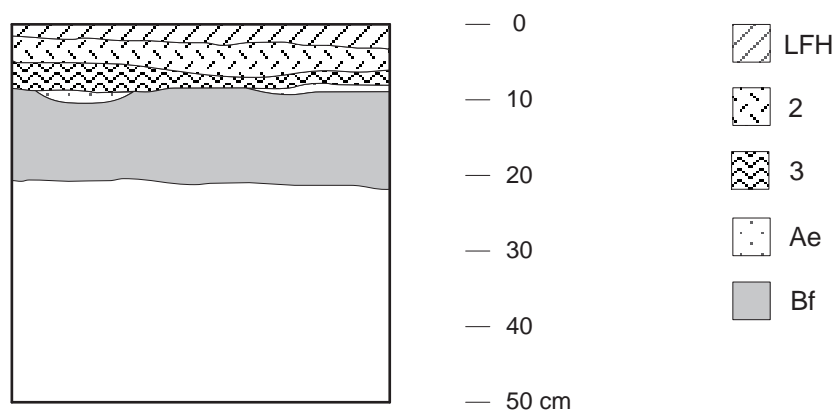
## Profil de sol

Zone: 3.01.52

Site: H04GV-01

Puits/sondage: Structure D

Paroi: Nord



### Description pédologique:

LFH: Sol brun organique avec nombreuses racines et radicelles.

2: Sable fin beige avec racines et radicelles, meuble et homogène.  
Présence de lentilles grises et orange éclatant (ensablement d'origine anthropique).

3: Sol organique brun avec de nombreuses racines et radicelles, hétérogène et meuble (probablement l'ancien LFH).

Ae: Sable fin gris, meuble et homogène, avec des radicelles.

Bf: Sable fin orangé éclatant, meuble et homogène, avec des radicelles.

### Localisation des témoins archéologiques:

Photographies:

Échantillons:

Dressé par: C. Losier

Date: 31/07/04

Dessiné par: P. Hébert

## Fiche de description de zone inventoriée

**Intervention:** Romaine 2004 (ROI-04)

**Projet:** Complexe Romaine

**Impact:** Réservoir (RO-4)

**Bassin:** Rivière Romaine

**Plan d'eau:** Rivière Romaine

**KM :** 230

**Rive :** Droite

**Carte topo:** 12M/12

**Zone:** 3.01.53

**Photo aérienne:** Q-76406-173

**Superficie:** 0,6 Hectares

**Coord. UTM:** zone 20

**NAD 27:** 446358 e 5706215 n

**NAD 83:** 446420 e 5706432 n

**Coordonnées géographiques:** 51° 30' 23" N 63° 46' 19" W

**Relevé GPS :** 3.01.53 A et B

### Description

#### Emplacement géographique :

Située sur une terrasse entourée d'un ruisseau légèrement encaissé. Ruisseau partiellement envahi par les aulnes formant un petit îlot. Face à un haut banc de sable partiellement recouvert de végétation.

**Altitude:** 3,86 m ADPE.

**Morpho-sédimentologie:** Origine fluviale: sable fin.

#### Pédologie:

Podzol humo-ferrique contenant des inclusions ferreuses de couleur brun-rouille.

#### Végétation :

Pessière à cladine avec bouleau nain, mélèze et saule. Abondance de lédon et de kalmia.

**Éléments fauniques:** Orignal, loup, loutre, tétras, porc-épic, campagnol.

#### Éléments anthropiques:

Borne géodésique plaquée.

### Intervention archéologique

**Potentiel archéologique :** Possible lieu de halte voir d'exploitation des ressources.

**Nature de l'intervention :** Sondages sur une ligne aux 7-8 m sur la terrasse de l'îlot en longeant les cours d'eau.

**Sites archéologiques connus :** Aucun

**Nouveaux sites répertoriés:** H04CL-03: campement contemporain.

#### Remarques et recommandations:

Aucune

#### Croquis et photographies:

Plan du site H04CL-03.  
ROI-04 PB-03: 18-19; PB-04: 5.

**Enregistré par:** Pascal Brisebois

**Date:** 27 juillet 2004



## Fiche de description de site archéologique

### Emplacement géographique

Rive droite de la rivière Romaine. Situé sur un petit îlot ceinturé par un ruisseau.

### Coordonnées UTM (NAD 27)

Zone	Est	Nord
20U	210658	1527037

### Coordonnées UTM (NAD 83)

Zone	Est	Nord
20U	210730	1527182

### Coordonnées géographiques

latitude	Nord	longitude	Ouest
	51° 30' 23"		63° 46' 19"

### GPS

Position

oui  non

**Altitude du plan d'eau (adnm)** +/- 430 mètre(s)

### Aménagements futurs

Réservoir (RO-4)

**Superficie globale**

**Nombre d'aire(s)**

**Enregistré par :** Pascal Brisebois

**Date :** 27 juillet 2004

## Romaine 2004

**Site** H04CL-03

**Code temporaire** HCL-03

**Carte** 12M/12

**Photo aérienne** Q-76406-173

**Zone** 3.01.53

**Projet** Complexe Romaine

### Photographies et croquis

ROI-04 PB-03: 18-19

Plan du site.

### Remarques générales et recommandations

Campement avec poêle et piquet cranté.

### Unité(s) de description par période (nombre)

Récente(s) euro-canadienne(s)	<input type="text"/>
Récente(s) amérindienne(s) (modernes et contemporaines)	<input type="text" value="1"/>
Récente(s) indéterminée(s)	<input type="text"/>
Historique(s)	<input type="text"/>
Préhistorique(s)	<input type="text"/>
Indéterminée(s)	<input type="text"/>
<b>Nombre total d'unité(s)</b>	<input type="text" value="1"/>

## Fiche des unités de description

### Charpente de la structure

Absente

### Sol de la structure

Litière

### Foyer

Identifié par un poêle à bois et un piquet à encoche pour soutenir le poêle. Recouvert par de la sphaigne.

### Bordure de la structure

Aucune

### Entrée

Aucune

### Dimensions (mètres)

Indéterminées

### Activités et objets

Trois arbres coupés à la hache encore debouts. Hauteur de la coupe au sol: 95 cm, 48 cm, 32 cm. Diamètres: 4 à 7 cm.

### Remarques

Aucune

### Site

H04CL-03

### Unité

01 (structure A)

### Type

Structure d'habitation

### Saison

Automne

### Âge (ans)

40-50

### Occupants

Innus

### Distance du plan d'eau (m) Azimut (°)

37,90	201
43,00	229

### Distance au talus (m) Azimut (°)

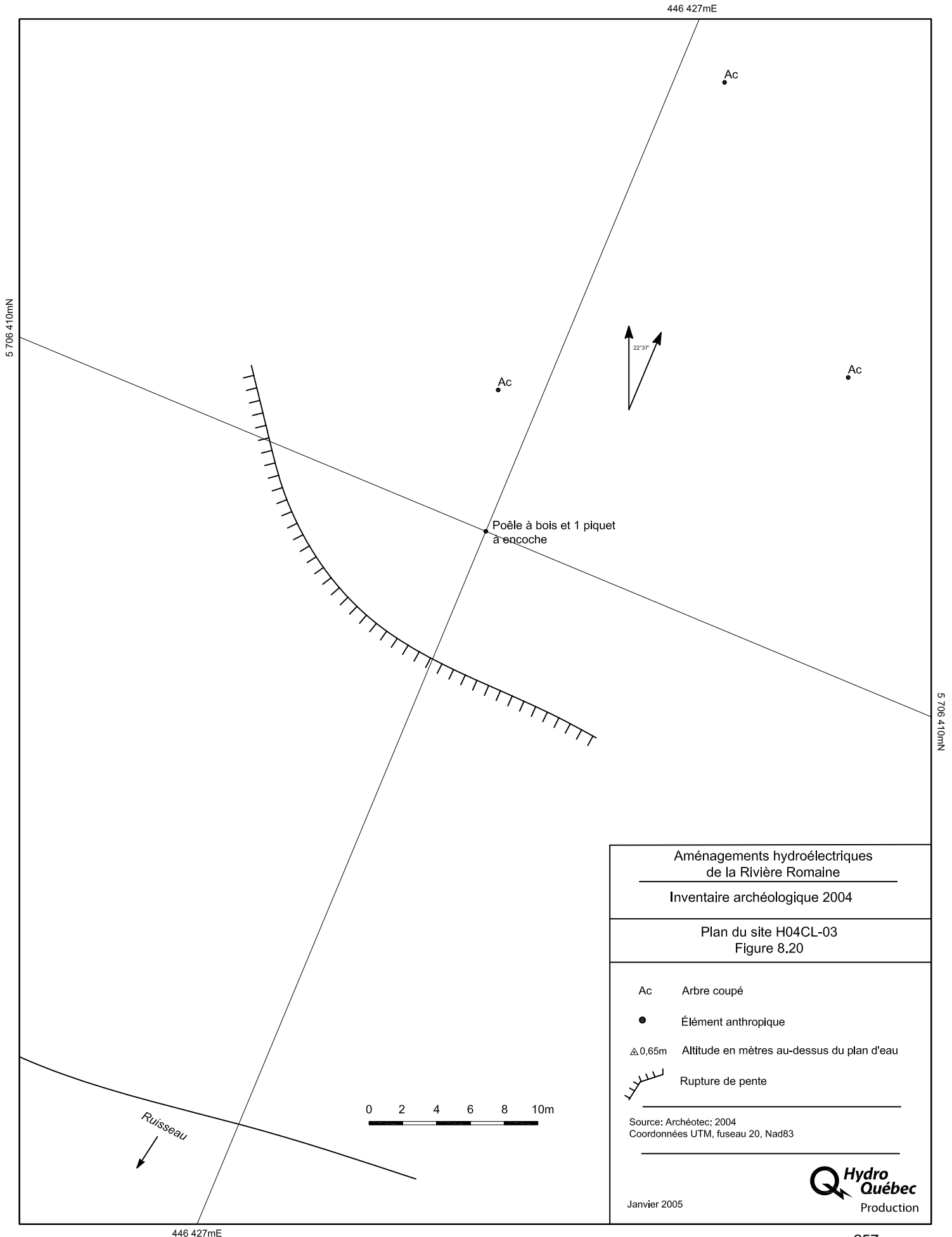
12,00	158
8,60	234
14,10	294

### Altitude au-dessus du plan d'eau

3,86 m


### Localisation

Au nord du ruisseau.



Aménagements hydroélectriques  
de la Rivière Romaine  
Inventaire archéologique 2004

Plan du site H04CL-03  
Figure 8.20

- Ac Arbre coupé
- Élément anthropique
- △ 0,65m Altitude en mètres au-dessus du plan d'eau
-  Rupture de pente

Source: Archéotec; 2004  
Coordonnées UTM, fuseau 20, Nad83

Janvier 2005



## Fiche de description de zone inventoriée

**Intervention:** Romaine 2004 (ROI-04)

**Projet:** Complexe Romaine

**Impact:** Réservoir (RO-4)

**Bassin:** Rivière Romaine

**Plan d'eau:** Rivière Romaine

**KM :** 230,5

**Rive :** Droite

**Carte topo:** 12M/12

**Zone:** 3.01.54

**Photo aérienne:** Q-76406-173

**Superficie:** 0,6 Hectares

**Coord. UTM:** zone 20 **NAD 27:** 446448 e 5706376 n  
**NAD 83:** 446511 e 5706593 n

**Coordonnées géographiques:** 51° 30' 28" N 63° 46' 14" W

**Relevé GPS :** 3.01.54 A et B

### Description

#### Emplacement géographique :

Secteur adjacent à la rivière entrecoupé en amont par un ruisseau asséché, envahi par la végétation. Délimitée en aval par un petit îlot bordé par un ruisseau. Face à un haut banc de sable.

**Altitude:** 2,16 m ADPE

**Morpho-sédimentologie:** Origine fluviale: sable fin, affecté par des périodes récurrentes d'inondation.

#### Pédologie:

Podzol humique constitué de sable fin de couleur brun doré tirant sur l'orangé de 4,5 cm d'épaisseur.

#### Végétation :

Pointe dominée par une pessière à sphaigne assez dégagée suivi d'une pessière où le couvert de lédon et de kalmia est abondant atteignant jusqu'à 1,30 m de hauteur. Présence d'aulne. Boisé très fourni.

**Éléments fauniques:** Orignal, loup, porc-épic, campagnol.

#### Éléments anthropiques:

Aucun

### Intervention archéologique

**Potentiel archéologique :** Possible lieu de halte en cours de descente de la Romaine.

**Nature de l'intervention :** Sondages aux 5 m sur la pointe, inspection visuelle et sondages aux endroits propices.

**Sites archéologiques connus :** Aucun

**Nouveaux sites répertoriés:** Aucun

#### Remarques et recommandations:

Aucune

#### Croquis et photographies:

ROI-04 PB-04: 6

**Enregistré par:** Pascal Brisebois

**Date:** 27 juillet 2004

## Fiche de description de zone inventoriée

**Intervention:** Romaine 2004 (ROI-04)

**Projet:** Complexe Romaine

**Impact:** Réservoir (RO-4)

**Bassin:** Rivière Romaine

**Plan d'eau:** Rivière Romaine

**KM :** 231

**Rive :** Droite

**Carte topo:** 12M/12

**Zone:** 3.01.55

**Photo aérienne:** Q-76406-173

**Superficie:** 3,7 Hectares

**Coord. UTM:** zone 20

**NAD 27:** 446775 e 5706816 n

**NAD 83:** 446838 e 5707033 n

**Coordonnées géographiques:** 51° 30' 42" N 63° 45' 57" W

**Relevé GPS :** 3.01.55 A, B, C, D.

### Description

#### Emplacement géographique :

Située sur une grande bande le long de la Romaine dont une partie en aval est adjacente à une rivière sans toponyme. Se présentant comme un premier replat en milieu de zone se fondant avec le replat supérieur. Terrain subhorizontal dont le talus à l'embouchure est en très forte érosion.

**Altitude:** 3,74 m ADPE sur le replat supérieur; 2,66 m ADPE sur le replat inférieur.

**Morpho-sédimentologie:** Origine fluviale: sable fin.

#### Pédologie:

Podzol humo-ferrique constitué de sable fin brun orangé contenant des inclusions ferreuses de 4-5 cm d'épaisseur.

#### Végétation :

Pessière à muscinées avec bouleau, sapin baumier, aulne, saule, lédon, kalmia. Boisé assez dégagé

**Éléments fauniques:** Loutre, ours, porc-épic, pic-bois, orignal, castor, téttras.

#### Éléments anthropiques:

En début de zone, un arbre plaqué orienté vers l'embouchure du ruisseau. Plaqué sur 95 cm et à 1,35 m du sol. Plaque cachée par une épinette. Un arbre coupé dans le premier tier de la zone à moins de quatre mètres du talus. Dans le dernier tier en amont, un arbre coupé à la hache à moins de 42 cm du sol d'environ 10 cm de diamètre. Semble contemporain avec les deux autres.

### Intervention archéologique

**Potentiel archéologique :** Possible lieu de halte en cours de descente de la Romaine et en remontant le ruisseau.

**Nature de l'intervention :** Sondages sur 2 lignes aux 7-8 m en longeant le replat. Une ligne sur le 2<sup>e</sup> replat.

**Sites archéologiques connus :** Aucun

**Nouveaux sites répertoriés:** Aucun

#### Remarques et recommandations:

Aucune

#### Croquis et photographies:

ROI-04 PB-04: 8

**Enregistré par:** Pascal Brisebois

**Date:** 26 juillet 2004

## Fiche de description de zone inventoriée

**Intervention:** Romaine 2004 (ROI-04)

**Projet:** Complexe Romaine

**Impact:** Réservoir (RO-4)

**Bassin:** Rivière Romaine

**Plan d'eau:** Rivière anonyme

**KM :** 230

**Rive :** Gauche

**Carte topo:** 12M/12

**Zone:** 3.01.56

**Photo** Q-76406-173  
**aérienne:**

**Superficie:** 0,4 Hectares

**Coord. UTM:** zone 20 **NAD 27:** 446301 e 5706558 n

**NAD 83:** 446363 e 5706774 n

**Coordonnées géographiques:** 51° 30' 34" N 63° 46' 22" W

**Relevé GPS :** 3.01.56 A et B

### Description

#### Emplacement géographique :

Située sur une rivière près de son embouchure dans la Romaine. Sur la portion extérieure d'un coude (dernière courbe de la rivière) sur un terrain subhorizontal.

**Altitude:** 2,21 m ADPE.

**Morpho-sédimentologie:** Origine fluviale: sable fin, talus actif et fortement érodé.

#### Pédologie:

Podzol humo-ferrique avec horizon B hétérogène brun très orangé de 6 cm d'épaisseur.

#### Végétation :

Boisé dense à assez dégagé dominé par une pessière mixte avec mélèze, sapin baumier, bouleau nain, lédon et kalmia.

**Éléments fauniques:** Castor, orignal.

#### Éléments anthropiques:

Aucun

### Intervention archéologique

**Potentiel archéologique :** Possible lieu de halte en cours de descente de la rivière à la Romaine.

**Nature de l'intervention :** Sondages sur 2 lignes aux 7-8 m longeant le bord du talus.

**Sites archéologiques connus :** Aucun

**Nouveaux sites répertoriés:** Aucun

#### Remarques et recommandations:

Aucune

#### Croquis et photographies:

ROI-04 PB-04: 7.

**Enregistré par:** Pascal Brisebois

**Date:** 29 juillet 2004

## Fiche de description de zone inventoriée

**Intervention:** Romaine 2004 (ROI-04)

**Projet:** Complexe Romaine

**Impact:** Réservoir (RO-4)

**Bassin:** Rivière Romaine

**Plan d'eau:** Rivière anonyme

**KM :** 230 (Romaine)

**Rive :** Gauche

**Carte topo:** 12M/12

**Zone:** 3.01.57

**Photo aérienne:** Q-76406-173

**Superficie:** 3,5 Hectares

**Coord. UTM:** zone 20

**NAD 27:** 445933 e 5705868 n

**NAD 83:** 445996 e 5706084 n

**Coordonnées géographiques:** 51° 30' 11" N 63° 46' 41" W

**Relevé GPS :** 3.01.57 A, B, C

### Description

#### Emplacement géographique :

Située vis à vis du km 230 à l'intérieur le long d'une rivière sur une terrasse subhorizontale. Premier replat sur le premier tiers de la zone en amont pour se fondre avec un replat supérieur.

**Altitude:** Premier replat: 1,70 m ADPE; second replat: 2,70 m à 3,94 m ADPE.

**Morpho-sédimentologie:** Origine fluviale: sable très fin.

#### Pédologie:

Podzol humo-ferrique avec B brun orangé de 4 cm d'épaisseur.

#### Végétation :

Pessière à cladine avec lédon, kalmia, myrique beumier, bouleau nain, sapin baumier, mélèze. Boisé assez dégagé.

**Éléments fauniques:** Orignal, porc-épic, campagnol.

#### Éléments anthropiques:

Aire d'atterrissage pour hélicoptère et déchets, semble dater de la fin des années 70

### Intervention archéologique

**Potentiel archéologique :** Possible lieu de halte en cours de descente de la rivière.

**Nature de l'intervention :** Sondages sur le 1er replat aux 7-8 m et deux lignes sur le replat supérieur.

**Sites archéologiques connus :** Aucun

**Nouveaux sites répertoriés:** Aucun

#### Remarques et recommandations:

Aucune

#### Croquis et photographies:

ROI-04 PB-04: 2.

**Enregistré par:** Pascal Brisebois

**Date:** 27 juillet 2004

## Fiche de description de zone inventoriée

**Intervention:** Romaine 2004 (ROI-04)

**Projet:** Complexe Romaine

**Impact:** Réservoir (RO-4)

**Bassin:** Rivière Romaine

**Plan d'eau:** Rivière anonyme

**KM :** 230 (Romaine)

**Rive :** Gauche

**Carte topo:** 12M/12

**Zone:** 3.01.58

**Photo** Q-76406-173  
**aérienne:**

**Superficie:** 0,5 Hectares

**Coord. UTM:** zone 20 **NAD 27:** 445536 e 5706095 n  
**NAD 83:** 445599 e 5706311 n

**Coordonnées géographiques:** 51° 30' 19" N 63° 47' 01" W

**Relevé GPS :** 3.01.58 A et B.

### Description

#### Emplacement géographique :

Située sur une rivière intérieure vis à vis du km 230 à proximité d'une zone inondée marquée par un petit îlot central. Replat inférieur encaissé entre deux terrasses haut perchées.

**Altitude:** 2,00 m et 5,42 m ADPE.

**Morpho-sédimentologie:** Origine fluviale: sable fin/moyen.

#### Pédologie:

Podzol humique inondable sur le replat inférieur. Marqué par des niveaux successifs d'alluvions. Podzol humo-ferrique constitué d'une couche de 6 cm de couleur brun orangé.

#### Végétation :

Replat inférieur marqué par une pessière à sphaigne avec bouleau nain, sapin baumier, lédon, kalmia. Terrasse marquée par une pessière à cladine avec bouleau nain.

**Éléments fauniques:** Castor, loutre.

#### Éléments anthropiques:

Aucun

### Intervention archéologique

**Potentiel archéologique :** Possible lieu de halte en cours de descente de la rivière ou d'exploitation des ressources.

**Nature de l'intervention :** Sondages aux 7-8 m sur une ligne suivant le rebord du replat inf. et de la terrasse.

**Sites archéologiques connus :** Aucun

**Nouveaux sites répertoriés:** Aucun

#### Remarques et recommandations:

Aucune

#### Croquis et photographies:

ROI-04 PB-04: 3-4

**Enregistré par:** Pascal Brisebois

**Date:** 29 juillet 2004

## Fiche de description de zone inventoriée

**Intervention:** Romaine 2004 (ROI-04)

**Projet:** Complexe Romaine

**Impact:** Réservoir (RO-4)

**Bassin:** Rivière Romaine

**Plan d'eau:** Rivière anonyme

**KM :** 230 (Romaine)

**Rive :** Droite

**Carte topo:** 12M/12

**Zone:** 3.01.59

**Photo aérienne:** Q-76406-173

**Superficie:** 0,6 Hectares

**Coord. UTM:** zone 20 **NAD 27:** 445386 e 5706081 n  
**NAD 83:** 445449 e 5706297 n

**Coordonnées géographiques:** 51° 30' 18" N 63° 47' 09" W

**Relevé GPS :** 3.01.58A-A et B

### Description

#### Emplacement géographique :

Située sur une rivière anonyme dans la portion extérieure d'un coude, face à une étendue d'eau et d'un bras de terre. Replat encaissé par des hautes terrasses et ceinturé par des zones d'aulnes partiellement inondées.

**Altitude:** 2,76 m ADPE.

**Morpho-sédimentologie:** Origine fluviale: sable fin.

#### Pédologie:

Podzol humo-ferrique inondable marqué par un niveau d'alluvion. L'horizon B de 10 cm est constitué de sable fin de couleur brun très orangé assez homogène.

#### Végétation :

Boisé dense marqué par une pessière à sphaigne avec mélèze, bouleau nain, sapin baumier et aulne rugueux en bordure du talus et dans les zones inondables.

**Éléments fauniques:** Loutre, castor

#### Éléments anthropiques:

Aucun

### Intervention archéologique

**Potentiel archéologique :** Possible lieu de halte en cours de descente de la rivière.

**Nature de l'intervention :** Sondages sur une ligne le long du replat aux 7-8 m sauf la portion envahie par les aulnes.

**Sites archéologiques connus :** Aucun

**Nouveaux sites répertoriés:** Aucun

#### Remarques et recommandations:

Aucune

#### Croquis et photographies:

ROI-04 PB-04: 3-4

**Enregistré par:** Pascal Brisebois

**Date:** 29 juillet 2004



## Fiche de description de zone inventoriée

**Intervention:** Romaine 2004 (ROI-04)

**Projet:** Complexe Romaine

**Impact:** Réservoir (RO-4)

**Bassin:** Rivière Romaine

**Plan d'eau:** Rivière Romaine

**KM :** 233

**Rive :** Gauche

**Carte topo:** 12M/12

**Zone:** 3.01.60

**Photo** Q-76408-152  
**aérienne:**

**Superficie:** 2,2 Hectares

**Coord. UTM:** zone 20

**NAD 27:** 448062 e 5708921 n

**NAD 83:** 448125 e 5709138 n

**Coordonnées géographiques:** 51° 31' 51" N 63° 44' 52" W

**Relevé GPS :** 3.01.60 A, B, C, D, E, F

### Description

#### Emplacement géographique :

Située sur une petite pointe s'avancant sur la Romaine. Elle est délimitée en amont par un ruisseau et en aval par un petit lac presque totalement envahi par les hautes herbes. Située en face d'une terrasse plus élevée avec des petites collines visibles en arrière-plan. Banc de sable à la base du replat. terrain subhorizontal, replat en très légère élévation en aval.

**Altitude:** 4,04 m ADPE.

**Morpho-sédimentologie:** Origine fluviale: sable fin avec absence de blocs ou de galets.

#### Pédologie:

Podzol humo-ferrique constitué d'un horizon B de sable fin avec particules ferreuses, brun orangé de 7 cm d'épaisseur.

#### Végétation :

Pessière à sphaigne avec saule, bouleau, aulne, kalmia et lédon abondant. Présence sporadique de cladonie près de la pointe.

**Éléments fauniques:** Orignal, ours, pic-bois, porc-épic.

#### Éléments anthropiques:

Aucun

### Intervention archéologique

**Potentiel archéologique :** Possible lieu de halte en cours de descente de la rivière.

**Nature de l'intervention :** Sondages sur 2 lignes en suivant le bord du talus aux 7-8 m, inspection de la portion inf.

**Sites archéologiques connus :** Aucun

**Nouveaux sites répertoriés:** H04CN-01: occupation contemporaine, deux tentes ciculaires (tishtueikanitshuap).

#### Remarques et recommandations:

Aucune

#### Croquis et photographies:

Plan du site H04CN-01.  
ROI-04 PB-04: 9-16.

**Enregistré par:** Pascal Brisebois

**Date:** 02 août 2004

## Fiche de description de site archéologique

### Emplacement géographique

Rive gauche de la rivière Romaine.

### Couvert végétal et type de sol

Pessière mixte avec sphaigne, cladonie, lédon, kalmia.  
Podzol ferrugine perturbé.

### Unité(s) de description par période (nombre)

Récente(s) euro-canadienne(s)	
Récente(s) amérindienne(s) (modernes et contemporaines)	2
Récente(s) indéterminée(s)	
Historique(s)	
Préhistorique(s)	
Indéterminée(s)	
<b>Nombre total d'unité(s)</b>	<b>2</b>

### Coordonnées UTM (NAD 27)

Zone	Est	Nord
20U	210525	1525234

### Coordonnées UTM (NAD 83)

Zone	Est	Nord
20U	210597	1525379

### Coordonnées géographiques

latitude	Nord	longitude	Ouest
	51° 31' 54"		63° 44' 51"

### GPS Position

oui  non

**Altitude du plan d'eau (adnm)** +/- 430 mètre(s)

### Aménagements futurs

Réservoir (RO-4)

**Superficie globale**

**Nombre d'aire(s)**

**Enregistré par :** Pascal Brisebois

**Date :** 02 août 2004

## Romaine 2004

**Site** H04CN-01

**Code temporaire** HCN-01

**Carte** 12M/12

**Photo aérienne** Q-76408-152

**Zone** 3.01.60

**Projet** Complexe Romaine

### Photographies et croquis

ROI-04 PB-04: 9-16

Plan du site.

### Remarques générales et recommandations

Deux tentes circulaires (tishTueikanitshuap).

## Fiche des unités de description

### Charpente de la structure

Petites perches d'environ 1,15 m, fichées dans le sol dessinant un cercle entouré à l'extérieur de perches de 2,00 m et moins. Perche centrale adjacente, soutient de la toile.

### Bordure de la structure

Aucune

### Entrée

Possible face à la Romaine.

### Activités et objets

Nombreux arbres coupés à la hache et à la scie. Aménagement d'un banc pour scier les billes de bois dont les extrémités sont ficelées en X.

### Remarques

Présence de bois de chauffage à l'intérieur de la tente. Tenderie située à l'arrière, entre cette structure et la structure B.

### Sol de la structure

Couvert de sapinage, épinés disparues mais branches présentes. Surface du sol très écrasée.

### Foyer

Quatre piquets aux extrémités encochées, plantés en forme de rectangle servant à soutenir le poêle à bois.

### Dimensions (mètres)

Indéterminées

**Site** H04CN-01

**Unité** 01 (structure A)

**Type** Tente circulaire (tishTueikanitshuap).

**Saison** Été/automne

**Âge (ans)** Moins de 5 ans.

**Occupants** Innus

**Distance du plan d'eau (m)** 24,10 **Azimut (°)** 350

**Distance au talus (m)** 6,10 **Azimut (°)** 358  
15,50 44

**Altitude au-dessus du plan d'eau** 4,04 m

### Localisation

Près du talus.

## Fiche des unités de description

### Charpente de la structure

Constituée de petites perche de 1,15 mètres et de grandes perches de 2,00 mètres et moins.

### Sol de la structure

Rien d'apparent.

### Foyer

Quatre piquets aux extrémités encochées, déstructurés.

### Bordure de la structure

Aucune

### Entrée

Aucune

### Dimensions (mètres)

Indéterminées

**Site** H04CN-01

**Unité** 02 (structure B)

**Type** Tente circulaire (tishtueikanitshuap).

**Saison** Été-automne-hiver

**Âge (ans)** 15-20

**Occupants** Innus

**Distance du plan d'eau (m) Azimut (°)**

**Distance au talus (m)**

**Altitude au-dessus du plan d'eau (m)**  
4,04

### Localisation

Au sud-ouest de la structure A.

### Activités et objets

Nombreux arbres coupés recouverts de mousse, de hauteur variable suggérant une coupe hivernale ou estivale/automne.

### Remarques

Structure plus ancienne presque recouverte en totalité de mousse de sphaigne. Perches déstructurées et reposant sur le sol, très mal conservées. Pas contemporaine avec la structure A mais possiblement les mêmes occupants. Semble être une réoccupation du même secteur.

448 156mE

Rivière Romaine

?

5 709 212mN

Fichier numérique: 0344\_ar\_ap\_inv04\_H04CN-01

Aménagements hydroélectriques  
de la Rivière Romaine

Inventaire archéologique 2004

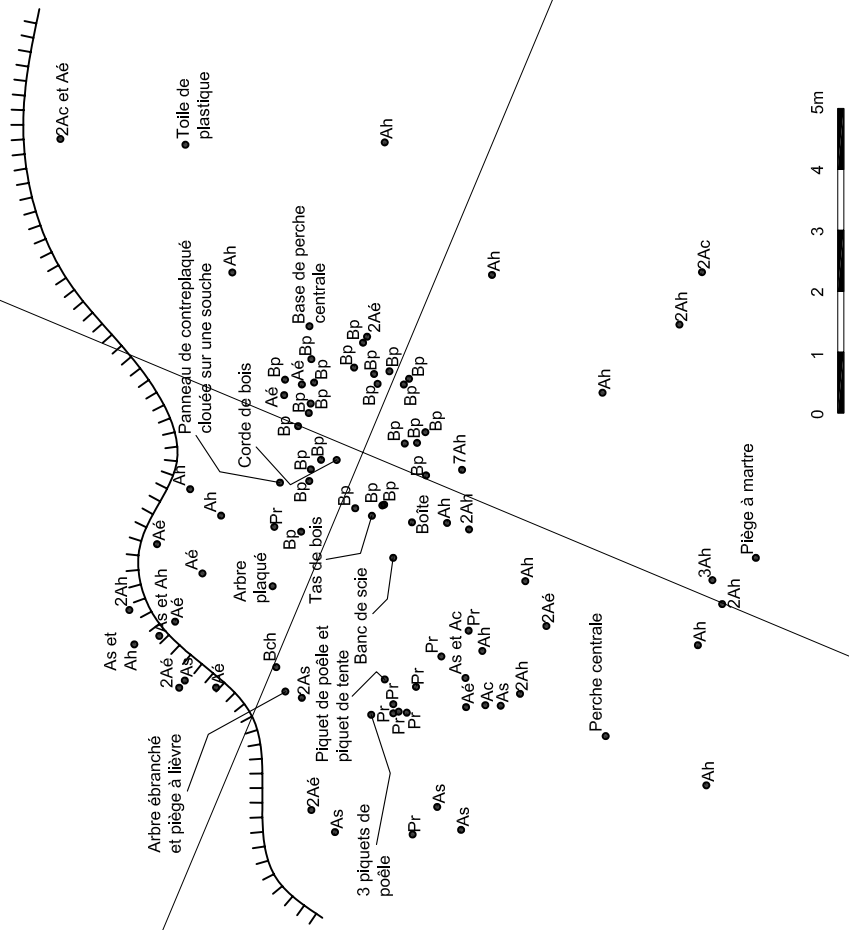
Plan du site H04CN-01  
Figure 8.21

- Élément anthropique
- Pr Perche
- Bp Base de perche
- Aé Arbre ébranché
- Ah Arbre coupé à la hache
- Ac Arbre coupé
- As Arbre coupé à la scie
- △ 0,00m
- Rupture de pente

Source: Archéotec; 2004  
Coordonnées UTM, fuseau 20, Nad83



Avril 2004



448 156mE

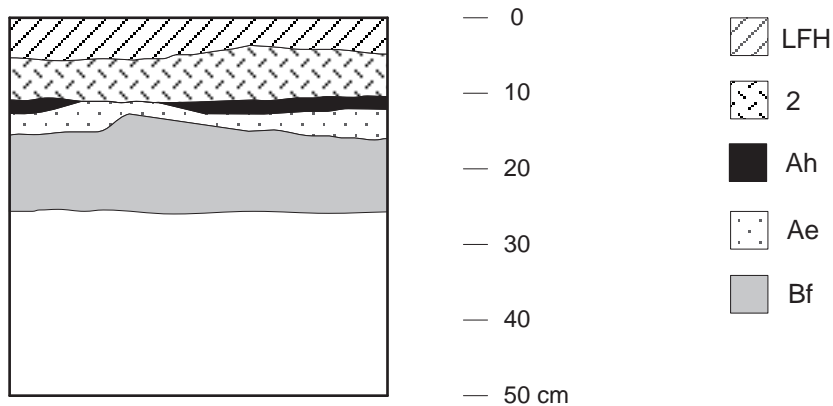
Profil de sol

Zone: 3.01.60

Site: H04CN-01

Puits/sondage: S-1

Paroi: Nord



### Description pédologique:

LFH: Sol organique brun foncé, hétérogène et meuble, avec racines et radicelles.

2: Sable fin de orange à gris avec racines et radicelles, meuble et hétérogène. Présence de lentilles brunes (perturbation provoquée par le campement).

Ah: Sable fin noir et gras, meuble et homogène, avec des radicelles.

Ae: Sable fin gris, meuble et homogène, avec des radicelles.

Bf: Sable fin orangé éclatant, meuble et homogène, avec des radicelles.

### Localisation des témoins archéologiques:

Aucun objet. Sondage témoin.

Photographies:

Échantillons:

Dressé par: C. Losier

Date: 02/08/04

Dessiné par: P. Hébert

## Fiche de description de zone inventoriée

**Intervention:** Romaine 2004 (ROI-04)

**Projet:** Complexe Romaine

**Impact:** Réservoir (RO-4)

**Bassin:** Rivière Romaine

**Plan d'eau:** Rivière Touladis

**KM :** 1

**Rive :** Droite

**Carte topo:** 12M/12

**Zone:** 3.01.61

**Photo aérienne:** Q-76408-152

**Superficie:** 1,4 Hectares

**Coord. UTM:** zone 20

**NAD 27:** 447885 e 5709378 n

**NAD 83:** 447948 e 5709595 n

**Coordonnées géographiques:** 51° 32' 06" N 63° 45' 01" W

**Relevé GPS :** 3.01.61 A et B

### Description

#### Emplacement géographique :

Située sur une pointe à la jonction des rivières Touladis et Romaine. Circonscrite par un petit lac intérieur en aval et longeant la rivière Touladis. Localisée face à une île qui est une zone inondable envahie par les aulnes.

**Altitude:** Entre 3,00 m et 3,75 m ADPE.

**Morpho-sédimentologie:** Origine fluviale: sable fin/moyen, absence de pierres et de galets.

#### Pédologie:

Podzol humo-ferrique de couleur brun très orangé.

#### Végétation :

Pessière à cladine avec bouleau blanc, sapin baumier, lédon, kalmia et myrique baumier sporadiquement.

**Éléments fauniques:** Castor, téttras, orignal, campagnol, porc-épic.

#### Éléments anthropiques:

Possible ligne d'arpentage traversant la zone suivant un azimut de 34 degrés, environ 40 ans

### Intervention archéologique

**Potentiel archéologique :** Possible lieu de halte en cours de descente de la rivière.

**Nature de l'intervention :** Sondages aux 7-8 m longeant la limite des aulnes et de la pente douce.

**Sites archéologiques connus :** Aucun

**Nouveaux sites répertoriés:** Aucun

#### Remarques et recommandations:

Aucune

#### Croquis et photographies:

Aucun

**Enregistré par:** Pascal Brisebois

**Date:** 29 juillet 2004

## Fiche de description de zone inventoriée

**Intervention:** Romaine 2004 (ROI-04)

**Projet:** Complexe Romaine

**Impact:** Réservoir (RO-4)

**Bassin:** Rivière Romaine

**Plan d'eau:** Rivière Touladis

**KM :** 1

**Rive :** Droite

**Carte topo:** 12M/12

**Zone:** 3.01.62

**Photo aérienne:** Q-76408-152

**Superficie:** 1,4 Hectares

**Coord. UTM:** zone 20 **NAD 27:** 448129 e 5709789 n  
**NAD 83:** 448191 e 5710006 n

**Coordonnées géographiques:** 51° 32' 19" N 63° 44' 49" W

**Relevé GPS :** 3.01.62 A, B, C

### Description

#### Emplacement géographique :

Zone située à environ 500 mètres en amont de l'embouchure de la rivière Touladis. Un ruisseau à sec au moment de l'intervention, traverse la zone.

**Altitude:** 0,60 m et 1,10 m ADPE (zone de cladonie)

**Morpho-sédimentologie:** Fluviale: sable.

#### Pédologie:

Replat de 0,60 m: LFH 18 cm, sable alluvial mélangé puis début de podzol.

Replat de 1,10 m: LFH 3 cm, Ah 1,5 cm, Ae 4 cm, Bf orangé.

#### Végétation :

Aulne, épinette, mélèze, bouleau nain, un peu de lédon. Cladonie à l'ouest.

**Éléments fauniques:** Orignal, loutre, castor.

#### Éléments anthropiques:

Un piège à martre récent (3 à 5 ans).

### Intervention archéologique

**Potentiel archéologique :** Faible: zone basse inondée fréquemment.

**Nature de l'intervention :** Sondages exploratoire sur le replat de 0,60 m. Aux 15 m dans la zone de cladonie (ouest).

**Sites archéologiques connus :** Aucun

**Nouveaux sites répertoriés:** Aucun

#### Remarques et recommandations:

Aucune

#### Croquis et photographies:

Dessin du piège à martre dans le carnet de note.  
ROI-04 DCa-04: 10-11.

**Enregistré par:** Denis Cadieux

**Date:** 02 août 2004

## Fiche de description de zone inventoriée

**Intervention:** Romaine 2004 (ROI-04)

**Projet:** Complexe Romaine

**Impact:** Réservoir (RO-4)

**Bassin:** Rivière Romaine

**Plan d'eau:** Rivière Romaine

**KM :** 235

**Rive :** Droite

**Carte topo:** 12M/12

**Zone:** 3.01.63

**Photo aérienne:** Q-76408-218

**Superficie:** 1,7 Hectares

**Coord. UTM:** zone 20

**NAD 27:** 448769 e 5710488 n

**NAD 83:** 448832 e 5710705 n

**Coordonnées géographiques:** 51° 32' 42" N 63° 44' 16" W

**Relevé GPS :** 3.01.63 A, B, C, D, E

### Description

#### Emplacement géographique :

La zone s'adosse au nord sur un lac anonyme de faible dimension, à l'ouest sur la rivière Touladis et longe à l'est, la rivière Romaine. Talus très actif avec glissement de terrain.

**Altitude:** 0,60 m ADPE (rivière Touladis); 1,25 m ADPE (rivière Romaine).

**Morpho-sédimentologie:** Fluviale: sable très fin.

#### Pédologie:

Podzol humo-ferrique: LFH 12 cm, Ah 2 cm, Ae 3 cm, Bh 4 cm, Bf pâle.

#### Végétation :

Pessière à muscinées, bouleau nain, lédon et aulnes.

**Éléments fauniques:** Castor, orignal, ours, loutre, porc-épic.

#### Éléments anthropiques:

Camp de chasse à l'extérieur de la zone au sud. Quatre arbres coupés à la hache entre 40 et 57 cm de haut, diamètre entre 28 et 30 cm, du côté de la rivière Romaine. Trois canettes rouillées près du début de zone. Un arbre coupé à la hache le long de la rivière Touladis.

### Intervention archéologique

**Potentiel archéologique :** Bon, terrasses intéressantes.

**Nature de l'intervention :** Sondages sur deux lignes le long des deux rivières. Le reste a été inspecté.

**Sites archéologiques connus :** Aucun

**Nouveaux sites répertoriés:** Aucun

#### Remarques et recommandations:

Aucune

#### Croquis et photographies:

Aucun

**Enregistré par:** Denis Cadieux

**Date:** 31 juillet 2004



## Fiche de description de zone inventoriée

**Intervention:** Romaine 2004 (ROI-04)

**Projet:** Complexe Romaine

**Impact:** Réservoir (RO-4)

**Bassin:** Rivière Romaine

**Plan d'eau:** Rivière Romaine

**KM :** 236

**Rive :** Gauche

**Carte topo:** 12M/12

**Zone:** 3.01.64

**Photo** Q-76408-218  
**aérienne:**

**Superficie:** 5,1 Hectares

**Coord. UTM:** zone 20 **NAD 27:** 449516 e 5711029 n  
**NAD 83:** 449579 e 5711245 n

**Coordonnées géographiques:** 51° 33' 00" N 63° 43' 37" W

**Relevé GPS :** 3.01.64 A, B, C, D

### Description

#### Emplacement géographique :

Grande pointe, banc de sable à l'avant, deux terrasses.

**Altitude:** 0,60 m et 2,25 m ADPE.

**Morpho-sédimentologie:** Dépôts fluviatiles et éoliens: sable fin.

#### Pédologie:

Replat de 0,60 m: LFH 30 cm avec du sable par endroit, Ah mince, Ae gris/beige 3 cm, B rouille et beige.

Replat de 2,25 m: LFH 22 cm, Ah 1,5 cm, Ae 4,5 cm gris clair blanchâtre, B 6 cm granules ferreuses, C jaune orangé.

#### Végétation :

Replat de 0,60 m: pessière à sphaigne avec bouleau nains lédon et aulne en bordure de talus.

Replat de 2,25 m: Pessière à bouleau avec lédon.

**Éléments fauniques:** Écureuil roux, porc-épic, castor, meunier.

#### Éléments anthropiques:

Borne géodésique. Zone d'arbres coupés à la scie et à la hache. Certains arbres ont été coupés récemment d'autres sont recouvert de mousse.

### Intervention archéologique

**Potentiel archéologique :** Bon

**Nature de l'intervention :** Sondages aux 10-15 m, une ligne sur la terrasse basse, deux sur la terrasse haute.

**Sites archéologiques connus :** Aucun

**Nouveaux sites répertoriés:** EjCw-05: fragment de pointe en schiste, seize éclats en schiste et en chert.

#### Remarques et recommandations:

Aucune

#### Croquis et photographies:

Plan du site EjCw-05.

ROI-04 DCa-04: 12-20.

**Enregistré par:** Denis Cadieux

**Date:** 04 août 2004

# Fiche de description de site préhistorique

<b>État du site</b>	<b>Coordonnées UTM (NAD 27)</b>	<b>Romaine 2004</b>
<b>Superficie globale:</b> 40 m <sup>2</sup>	Zone Est Nord 20U 449591 5711144	<b>Site</b> EjCw-05
<b>Nombre d'aire(s):</b> 1	<b>Coordonnées UTM (NAD 83)</b>	<b>Aire</b> A
<b>Aménagements existants</b> Aucun	Zone Est Nord 20U 449653 5711361	<b>Code temporaire</b> PDT-02
	<b>Coordonnées géographiques</b>	<b>Carte</b> 12M/12
	Latitude Nord Longitude Ouest 51° 33' 04" 63° 43' 34"	<b>Photo aérienne</b> Q-76408-218
<b>Aménagements futurs</b> Réservoir (RO-4).	<b>GPS</b> <input checked="" type="checkbox"/> oui <input type="checkbox"/> non Relevé: PDT 02A	<b>Projet</b> Complexe Romaine
	<b>Altitude au-dessus du niveau de la mer</b> +/- 435 mètre(s)	<b>Zone</b> 3.01.64
<b>Végétation</b> Pessière à bouleau avec lédon.	<b>Position par rapport au plan d'eau</b>	<b>Emplacement géographique</b> Rive gauche de la rivière Romaine, à l'est d'une pointe.
	<b>Altitude min:</b> 5,44 m <b>max:</b> 5,98 m	
	<b>Distance:</b> 20,50 m <b>Azimut:</b> 33 ° 31,70 m 7 °	
<b>Morpho-sédimentologie</b> Dépôts fluviaux et éoliens: sable fin.	<b>Remarques et recommandations</b> Site intéressant, belle variabilité dans les matières premières.	
<b>Pédologie</b> Podzol ferrugineux.		<b>Photographies</b> ROI-04 DCa-04: 12-20.

Enregistré par: Cadieux et Tessier

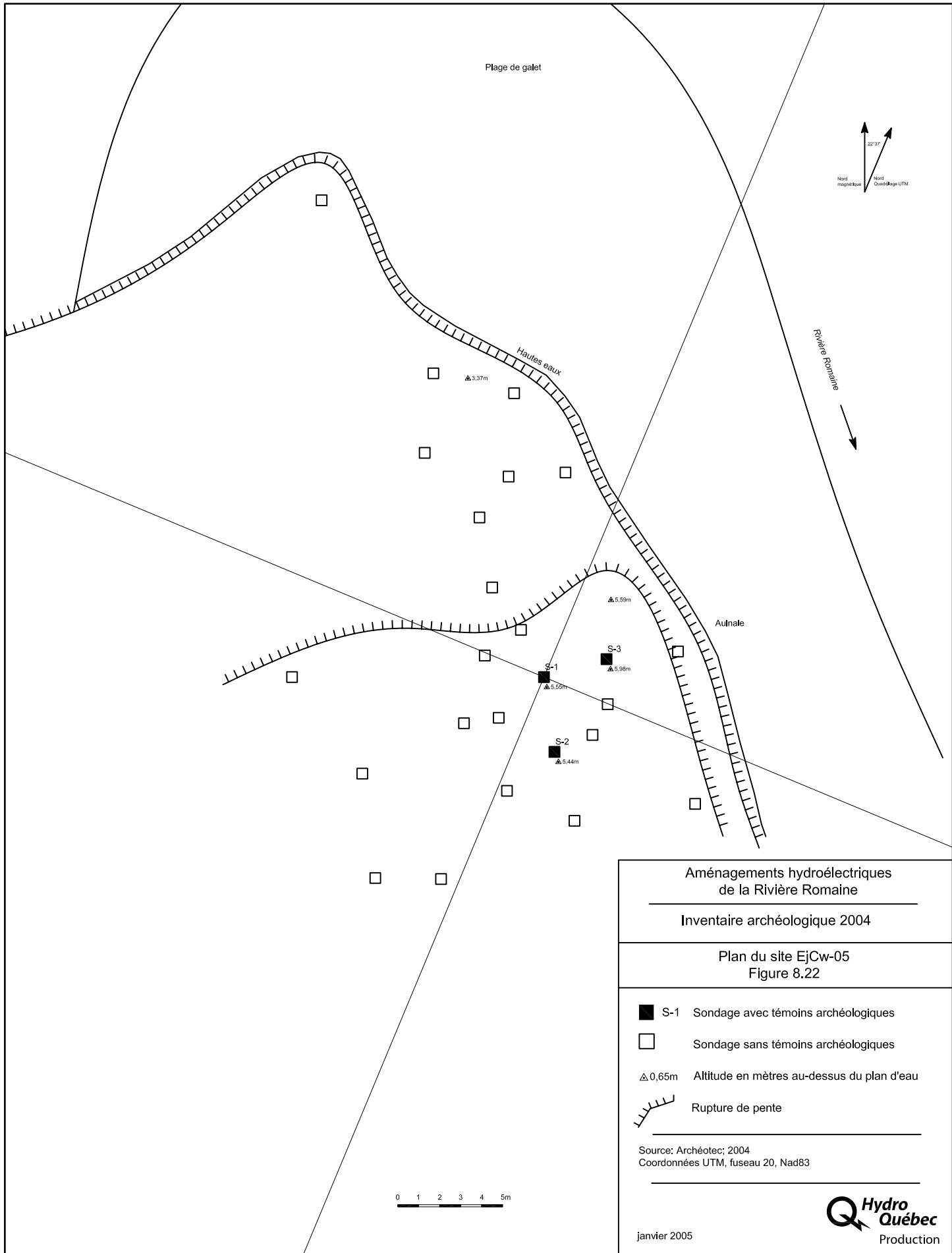
Description de l'aire préhistorique de **EjCw-05**

**Aire A**

Date: 02 août 2004

<b>Méthode de prélèvement des témoins archéologiques</b>	<b>Témoins archéologiques recueillis</b>
<ul style="list-style-type: none"> <li><b>Récolte de surface</b> superficie couverte (mètres) ..... non</li> <li><b>Sondages</b> superficie sondée (mètres)..... 300 m<sup>2</sup> nombre de sondage(s) avec témoins ... 3 nombre de sondage(s) sans témoins ... 15</li> <li><b>Fouilles</b> superficie fouillée (mètres <sup>2</sup>.)..... non nombre de puits avec témoins..... nombre de puits sans témoins.....</li> </ul>	<p>Os: Aucun</p> <p>Outils: S-1: un fragment distal de pointe de projectile en schiste rubané.</p> <p>Éclats/ Débris: S-1: 13 en schiste rubané, 7 en chert grisâtre, 2 en quartz hyalin S-2: 2 en chert grisâtre S-3: 1 en schiste rubané</p>
<b>Croquis:</b> Plan du site.	
<b>Quadrillage:</b> non	
<b>Formes d'aménagement observées</b> S-1: piquet dans la paroi sud.	
	Charbon: Aucun
	Autres: Aucun

Archéotec inc.



Aménagements hydroélectriques  
de la Rivière Romaine

---

Inventaire archéologique 2004

Plan du site EjCw-05  
Figure 8.22


- S-1 Sondage avec témoins archéologiques
- Sondage sans témoins archéologiques
- $\Delta$  0,65m Altitude en mètres au-dessus du plan d'eau
- Rupture de pente

Source: Archéotec; 2004  
Coordonnées UTM, fuseau 20, Nad83

janvier 2005



Production



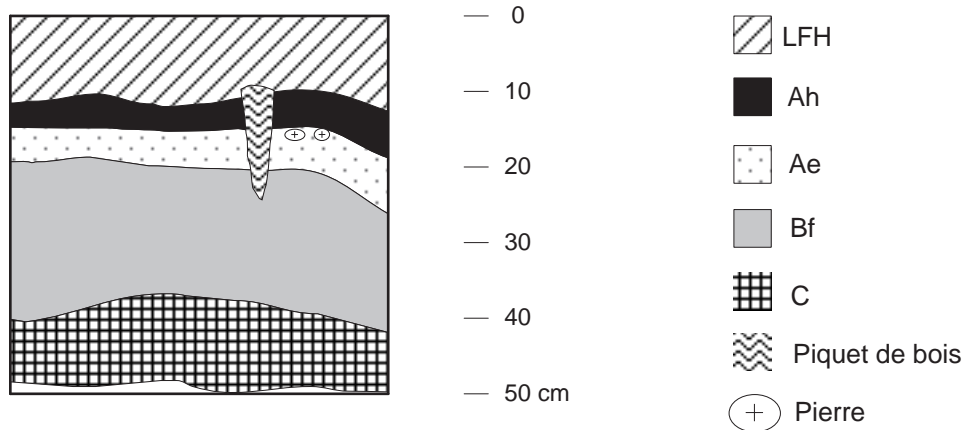
## Profil de sol

Zone: 3.01.64

Site: EjCw-05

Puits/sondage: S-1

Paroi: Sud



### Description pédologique:

LFH: Litière composée d'épines en majorité, avec beaucoup de racines.

Ah: Niveau organique, meuble.

Ae: Sable fin blanc.

Bf: Sable fin orange-jaune avec des couches d'alluvions.

C: Sable fin gris.

Les piquets de bois mesurent entre 15 et 20 cm de long et sont effilés à la hache.

### Localisation des témoins archéologiques:

- Coin Nord-Ouest, dans l'interface Ah/Ae.
- Paroi Ouest, dans l'interface Ah/Ae.

Photographies: DCA-04: 12-17-18

Échantillons:

Dressé par: D. Tessier

Date: 03/08/04

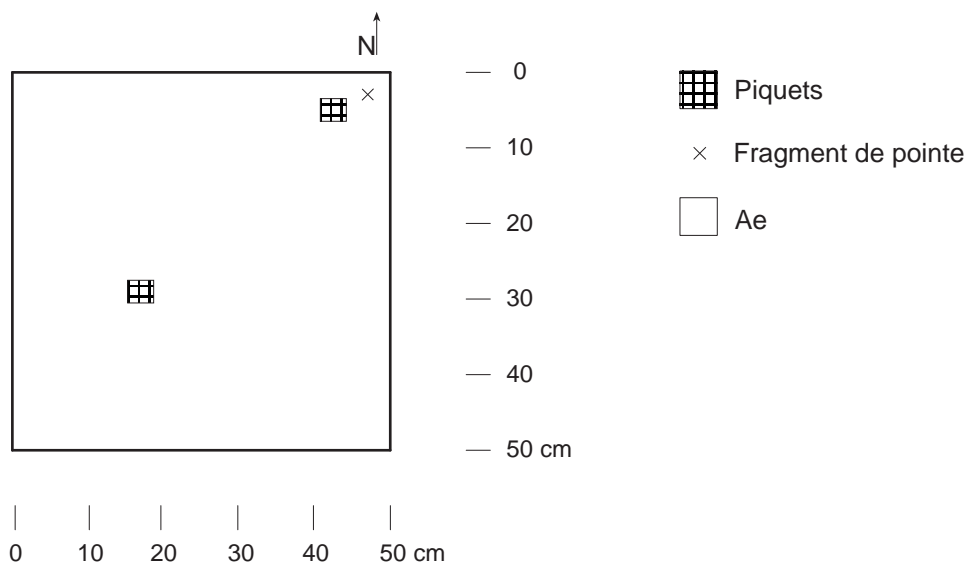
Dessiné par: P. Hébert

Vue en plan

Zone: 3.01.64

Puits/sondage: S-1

Site: EjCw-05



#### Description pédologique:

Ae: Sable fin blanc.

Les piquets de bois mesurent entre 15 et 20 cm de longueur et sont effilés à la hache.

#### Localisation des témoins archéologiques:

- Les piquets sont localisés à l'intérieur du Ah et du Ae.
- Le fragment de pointe est localisé en surface du Ae.

Photographies: DCa-04 : 13

Échantillons:

Dressé par: D. Tessier

Date: 03/08/04

Dessiné par: P. Hébert

Dimensions			Encoches		Identification
Longueur (mm): 20,00			Gauche	Droite	<b>Inventaire Romaine (ROI04)</b> Site: EjCw-05 Puits: S.1 Quadrant: Couche: Moitié supérieure du Ae Séquentiel: T-0006 Matière: schiste rubané Intégrité: incomplète
Largeur (mm)	Épaisseur (mm)	distale	Longueur		
10,00	3,20		Largeur		
		mésiale	Épaisseur		
16,60	5,00		Hauteur		
		proximale	Lieu		
			Forme		
			Direction		
			Genre		
Poids (g): 1,15			<div style="border: 1px solid black; padding: 2px; display: inline-block;">Front grattant</div>		
			Longueur : mm	Épaisseur (max) : mm	
			Périmètre : mm		

**Morphologie:** triangulaire

**Section latitudinale:** sub-ovoïde

**Section longitudinale:** sub-triangulaire

#### RETOUCHES

**Endroit:** bifaciale sur arêtes latérales

#### MODIFICATIONS

**Usure:** léger émoussage des faces supérieure et inférieure

**Type:** couvrante

**Altération:**

**Fracture:** par pression sur face inférieure

**Angle:** rasante

**Nom générique:** Pointe de projectile

**REMARQUES:** Extrémité distale de pointe de projectile, arêtes latérales effilées

**Utilisation:** semble peu avoir servi

**Affiliation:**



Échelle 1:1

## Fiche de description de zone inventoriée

**Intervention:** Romaine 2004 (ROI-04)

**Projet:** Complexe Romaine

**Impact:** Réservoir (RO-4)

**Bassin:** Rivière Romaine

**Plan d'eau:** Rivière Romaine

**KM :** 238

**Rive :** Île

**Carte topo:** 12M/12

**Zone:** 3.01.65

**Photo aérienne:** Q-76415-16

**Superficie:** 2,2 Hectares

**Coord. UTM:** zone 20 **NAD 27:** 451086 e 5712162 n  
**NAD 83:** 451148 e 5712379 n

**Coordonnées géographiques:** 51° 33' 37" N 63° 42' 16" W

**Relevé GPS :** 3.01.65 A, B, C.

### Description

#### Emplacement géographique :

Île située du côté gauche de la rivière. Seule la portion nord est à sonder. L'intérieur de l'île est un immense vent. Il est impossible de circuler et encore moins d'y sonder.

**Altitude:** 0,50 m ADPE

**Morpho-sédimentologie:** Fluviale: sable fin.

#### Pédologie:

Podzol ferrugine perturbé: LFH 15 cm, sable marbré gris, beige et orangé sur plus de 30 cm.

#### Végétation :

Pessière ancienne à sphaigne avec sapin. Certaines épinettes blanches ont plus de 1,50 m de circonférence.

**Éléments fauniques:** Ours, orignal, tétras des savannes.

#### Éléments anthropiques:

Aucun

### Intervention archéologique

**Potentiel archéologique :** Faible, mal drainée.

**Nature de l'intervention :** Sondages au NE de l'île (pointe) ainsi qu'à l'ouest.

**Sites archéologiques connus :** Aucun

**Nouveaux sites répertoriés:** Aucun

#### Remarques et recommandations:

Aucune

#### Croquis et photographies:

Aucun

**Enregistré par:** Denis Cadieux

**Date:** 30 juillet 2004

## Fiche de description de zone inventoriée

**Intervention:** Romaine 2004 (ROI-04)

**Projet:** Complexe Romaine

**Impact:** Réservoir (RO-4)

**Bassin:** Rivière Romaine

**Plan d'eau:** Rivière Romaine

**KM :** 223

**Rive :** Droite

**Carte topo:** 12M/12

**Zone:** 3.01.68

**Photo aérienne:** Q-76856-160

**Superficie:** 1,2 Hectares

**Coord. UTM:** zone 20

**NAD 27:** 444320 e 5699322 n

**NAD 83:** 444382 e 5699538 n

**Coordonnées géographiques:** 51° 26' 39" N 63° 48' 01" W

**Relevé GPS :** CAMP, HPM.02.1, HPM.02.2, HPM.02.3

### Description

#### Emplacement géographique :

Côté en aval d'une pointe adossée à une montagne. Le replat qui a été habité fait actuellement entre trois et quatre mètres de large avant d'atteindre une rupture de pente qui fait environ 60°. La zone suit la rupture de pente sur environ 25 m. Elle fait face à la rivière à 145°. Selon Patrick Michel, elle est moins large car elle a subi l'action des glaces et de la rivière.

**Altitude:** 0,72 m ADPE.

**Morpho-sédimentologie:** Sable fin.

#### Pédologie:

Alluvions d'environ 4 cm d'épaisseur entrecoupés par des humus fossiles.

#### Végétation :

Aulne rugueu, sapin baumier, bouleau, épinette noire, lédon, sphaigne.

**Éléments fauniques:** Souris grise, orignal.

#### Éléments anthropiques:

Occupation récente contient trois structures d'entreposage, tendeurs, perches de tente prospecteur, four à banique, fumoir, jouet, petit pont, dépotoir, toilette, zone de coupe de bois, zone de séchage de couvertures, porte-bagage.

### Intervention archéologique

**Potentiel archéologique :** Bon

**Nature de l'intervention :** Sondages et inspection visuelle

**Sites archéologiques connus :** Aucun

**Nouveaux sites répertoriés:** EiCw-10: occupations amérindiennes contemporaines de 1999-2000 et de 1978. Foyer avec concentration d'os blanchis; préhistorique ou historique ancien.

#### Remarques et recommandations:

Site récent amérindien particulièrement intéressant pour la compréhension de leur structures d'habitation.

Occupation de 1978 révélée par Patrick Michel. Il est déjà allé entendre la messe à cet endroit précis.

Zone originellement nommée 3.01.A puis 3.01.66, elle sera finalement dénommée 3.01.68 car 3.01.66 avait déjà été attribué en 1999.

#### Croquis et photographies:

Plan du site H04PM-02.

ROI-04 DCa-03: 7-17; 28-30.

**Enregistré par:** Marie Fournier

**Date:** 24 juillet 2004



## Fiche de description de site archéologique

### Emplacement géographique

Se trouve sur la rive droite de la rivière Romaine, en aval de l'embouchure du ruisseau Kanehkuemiskau. Talus actif.

### Couvert végétal et type de sol

Aulne rugueux, sapin baumier, bouleau, épinette noire, lédon, sphaigne. Sable alluvial, podzol en formation.

### Unité(s) de description par période (nombre)

Récente(s) euro-canadienne(s)	
Récente(s) amérindienne(s) (modernes et contemporaines)	12
Récente(s) indéterminée(s)	
Historique(s)	
Préhistorique(s)	1
Indéterminée(s)	
<b>Nombre total d'unité(s)</b>	<b>13</b>

### Coordonnées UTM (NAD 27)

Zone	Est	Nord
20U	444348	5699327

### Coordonnées UTM (NAD 83)

Zone	Est	Nord
20U	444410	5699544

### Coordonnées géographiques

latitude	Nord	longitude	Ouest
	51° 26' 40"		63° 49' 00"

### GPS

oui  non

### Position

HPM 02 S1

**Altitude du plan d'eau (adnm)** +/- 433 mètre(s)

### Aménagements futurs

Réservoir (RO-4)

**Superficie globale** 240 m<sup>2</sup>

**Nombre d'aire(s)** 1

**Enregistré par :** Marie Fournier

**Date :** 23 juillet 2004

## Romaine 2004

### Site EiCw-10

**Code temporaire** HPM-02

**Carte** 12M/12

**Photo aérienne** Q-76856-160

**Zone** 3.01.68

**Projet** Complexe Romaine

### Photographies et croquis

ROI-04 DCa-03: 7-17.  
ROI-04 DCa-03: 28-30.

Plan du site.

### Remarques générales et recommandations

Deux occupations amérindiennes récentes, une des années 1990 et une de 1978. Une occupation préhistorique ou historique avec deux foyers et un grand nombre d'os blanchis. Les structures contemporaines n'ont pas été mesurées mais seulement décrites. Les foyers avec os blanchis seront à fouiller en priorité à cause de l'érosion.

## Fiche des unités de description

### Charpente de la structure

Bois.

### Sol de la structure

Litière

### Bordure de la structure

Aucune

### Foyer

Deux piquets de poêle trouvés à moitié enfouis sous la mousse.

### Entrée

Indéterminée

### Dimensions (mètres)

Indéterminées.

### Activités et objets

Mégots de cigarettes dans la litière.

1523 os blanchis dans le sondage 2 (voir fiche de site préhistorique).

### Remarques

L'informateur Patrick Michel a assisté à une messe à cet endroit en 1978 donnée par un missionnaire oblat, en descendant vers Mingan.

En 1978, il pourrait y avoir eu selon Patrick Michel, 4 à 6 tentes mais la terrasse aurait depuis subi l'action des éléments ce qui aurait fait disparaître le reste des indices.

### Site

EiCw-10

### Unité

01

### Type

Tente en toile rectangulaire

### Saison

Été? (en allant vers Mingan)

### Âge (ans)

26

### Occupants

Innus

### Distance du plan d'eau (m) Azimut (°)

2,15 134

7,10 46

6,00 197

### Distance au talus (m) Azimut (°)

### Altitude au-dessus du plan d'eau

0,72 m

### Localisation

Du côté aval d'une pointe sur la rive droite de la rivière Romaine.

## Fiche des unités de description

<b>Charpente de la structure</b> Bois, clous et corde.	<b>Sol de la structure</b> Litière	<b>Site</b> EiCw-10
		<b>Unité</b> 02
		<b>Type</b> Latrine
	<b>Foyer</b> Aucun	<b>Saison</b> Automne
<b>Bordure de la structure</b> Aucune		<b>Âge (ans)</b> 4-5
		<b>Occupants</b> Innus
<b>Entrée</b> Vers la rivière.	<b>Dimensions (mètres)</b> Indéterminées	<b>Distance du plan d'eau (m) Azimut (°)</b>
<b>Activités et objets</b> Trou dans le sol où une petite structure de bois permettait de s'y asseoir.		<b>Distance au talus (m) Azimut (°)</b>
		<b>Altitude au-dessus du plan d'eau</b> 0,72 m
<b>Remarques</b> Un peu éloignée à l'ouest du campement. Un sentier permet de s'y rendre.		<b>Localisation</b> Dans la partie sud-ouest du site.

## Fiche des unités de description

<b>Charpente de la structure</b> Bois.	<b>Sol de la structure</b> Couche de sable	<b>Site</b> EiCw-10
		<b>Unité</b> 03
		<b>Type</b> Four à bannique
	<b>Foyer</b> Quelques morceaux de bois noircis.	<b>Saison</b> Automne
<b>Bordure de la structure</b> Aucune		<b>Âge (ans)</b> 4-5
		<b>Occupants</b> Innus
<b>Entrée</b> Aucune	<b>Dimensions (mètres)</b> Indéterminées	<b>Distance du plan d'eau (m) Azimut (°)</b> 117
<b>Activités et objets</b> Cuisson de la bannique.		<b>Distance au talus (m) Azimut (°)</b>
		<b>Altitude au-dessus du plan d'eau</b> 0,72 m
<b>Remarques</b> Aucune		<b>Localisation</b> Dans la partie sud-ouest du site.

## Fiche des unités de description

<b>Charpente de la structure</b> Plate-forme en bois avec quatre pieds. Huit billes posées sur deux travers forment la surface d'entreposage.	<b>Sol de la structure</b> Litière
<b>Bordure de la structure</b> Aucune	<b>Foyer</b> Aucun
<b>Entrée</b> Aucune	<b>Dimensions (mètres)</b> 1,00 de hauteur.
<b>Activités et objets</b> Sur la plate-forme: branches de sapin, perches, piquets de tente, piquets de poêle et grille en métal.	
<b>Remarques</b> Aucun	

<b>Site</b>	<b>EiCw-10</b>
<b>Unité</b>	<b>04</b>
<b>Type</b>	Plate-forme d'entreposage (teshipitakan)
<b>Saison</b>	Automne
<b>Âge (ans)</b>	4-5
<b>Occupants</b>	Innus
<b>Distance du plan d'eau (m)</b>	<b>Azimut (°)</b>

**Distance au talus (m)**      **Azimut (°)**

**Altitude au-dessus du plan d'eau**  
0,72 m

<b>Localisation</b> Dans la partie sud-ouest du site.
--

## Fiche des unités de description

<b>Charpente de la structure</b> Perche horizontale entre un arbre et une perche plantée dans le sol.	<b>Sol de la structure</b> Litière
<b>Bordure de la structure</b> Aucune	<b>Foyer</b> Aucun
<b>Entrée</b> Aucune	<b>Dimensions (mètres)</b> Indéterminées
<b>Activités et objets</b> Quatre tendeurs à peau de castor et un crucifix, accrochés sur la perche horizontale.	
<b>Remarques</b> Appuyée sur la structure 6 (plate-forme).	

<b>Site</b>	<b>EiCw-10</b>
<b>Unité</b>	<b>05</b>
<b>Type</b>	Séchoir à couverture
<b>Saison</b>	Automne
<b>Âge (ans)</b>	4-5
<b>Occupants</b>	Innus
<b>Distance du plan d'eau (m)</b>	<b>Azimut (°)</b>

**Distance au talus (m)**      **Azimut (°)**

**Altitude au-dessus du plan d'eau**  
0,72 m

<b>Localisation</b> Dans la partie sud-ouest du site.
--

## Fiche des unités de description

<b>Charpente de la structure</b> Quatre pieds en bois.	<b>Sol de la structure</b> Litière	<b>Site</b> EiCw-10	<b>Unité</b> 06
	<b>Foyer</b> Aucun	<b>Type</b> Plate-forme d'entreposage (teshipitakan)	<b>Saison</b> Automne
<b>Bordure de la structure</b> Aucune		<b>Âge (ans)</b> 4-5	<b>Occupants</b> Innus
<b>Entrée</b> Aucune	<b>Dimensions (mètres)</b> Indéterminées	<b>Distance du plan d'eau (m)</b>	<b>Azimut (°)</b> 150
<b>Activités et objets</b> Sur la plate-forme: petites perches, piquets de poêle, jouet (bateau sculpté attaché à une tige de bois).  Sous la plate-forme: bûches.		<b>Distance au talus (m)</b>	<b>Azimut (°)</b>
<b>Remarques</b> Aucune		<b>Altitude au-dessus du plan d'eau</b> 0,72 m	<b>Localisation</b> Dans la partie sud-ouest du site.

## Fiche des unités de description

<b>Charpente de la structure</b> Huit perches verticales et deux perches horizontales attachées, chacune, sur trois perches horizontales.  Il ne reste que la structure en bois.	<b>Sol de la structure</b> Indéterminé	<b>Site</b> EiCw-10	<b>Unité</b> 07
	<b>Foyer</b> Indéterminé	<b>Type</b> Structure pour une tente en toile rectangulaire (natchuicitchuan)	<b>Saison</b> Automne
<b>Bordure de la structure</b> Aucune		<b>Âge (ans)</b> 4-5	<b>Occupants</b> Innus
<b>Entrée</b> Face à la rivière (111Y)	<b>Dimensions (mètres)</b> Indéterminées	<b>Distance du plan d'eau (m)</b>	<b>Azimut (°)</b>
<b>Activités et objets</b> Aucun		<b>Distance au talus (m)</b>	<b>Azimut (°)</b>
<b>Remarques</b> Aucune		<b>Altitude au-dessus du plan d'eau</b> 0,72 m	<b>Localisation</b> En retrait, dans la partie nord du site.

## Fiche des unités de description

<b>Charpente de la structure</b> Cinq billes de bois parallèles.	<b>Sol de la structure</b> Litière
<b>Bordure de la structure</b> Aucune	<b>Foyer</b> Aucun
<b>Entrée</b> Aucune	<b>Dimensions (mètres)</b> Longueur billes: 1,20 Espace entre les billes: 0,10
<b>Activités et objets</b> Aucun	
<b>Remarques</b> Les billes sont étalées les unes à côté des autres pour y poser des bagages.	

**Site** EiCw-10  
**Unité** 08  
**Type** Porte bagage.  
**Saison** Automne  
**Âge (ans)** 4-5  
**Occupants** Innus  
**Distance du plan d'eau (m) Azimut (°)**  
  
**Distance au talus (m) Azimut (°)**  
  
**Altitude au-dessus du plan d'eau**  
 0,72 m

**Localisation**  
 Au nord-est de la structure 6.

## Fiche des unités de description

<b>Charpente de la structure</b> Perche horizontale suspendue entre une perche verticale et un arbre.	<b>Sol de la structure</b> Litière
<b>Bordure de la structure</b> Aucune	<b>Foyer</b> Aucun
<b>Entrée</b> Aucune	<b>Dimensions (mètres)</b> La perche est suspendue à environ deux mètres de hauteur.
<b>Activités et objets</b> Aucun	
<b>Remarques</b> Aucune	

**Site** EiCw-10  
**Unité** 09  
**Type** Séchoir pour couverture.  
**Saison** Automne  
**Âge (ans)** 4-5  
**Occupants** Innus  
**Distance du plan d'eau (m) Azimut (°)**  
  
**Distance au talus (m) Azimut (°)**  
  
**Altitude au-dessus du plan d'eau**  
 m

**Localisation**  
 Sur le bord du talus et de la plage.

## Fiche des unités de description

<b>Charpente de la structure</b> Quatres pattes formées avec des billes de bois.	<b>Sol de la structure</b> Litière	<b>Site</b> <b>Unité</b> <b>Type</b> <b>Saison</b> <b>Âge (ans)</b> <b>Occupants</b>	<b>EiCw-10</b> <b>11</b> Plate-forme d'entreposage (teshipitakan) Automne 4-5 Innus
<b>Bordure de la structure</b> Aucune	<b>Foyer</b> Aucun	<b>Distance du plan d'eau (m)</b>	<b>Azimut (°)</b>
<b>Entrée</b> Aucune	<b>Dimensions (mètres)</b> 1,00 du sol.	<b>Distance au talus (m)</b>	<b>Azimut (°)</b>
<b>Activités et objets</b> Sur la plate-forme: deux poêle (construits à Mingan selon Patrick Michel), pierre pour émietter la viande, bouteille de Javex, caisse de lait, seaux en plastique, pagaie. Sous la plate-forme: poids de filet (pierre attachée), table, bancs, panache d'original Autour de la plate-forme: table, bancs, tendeurs pour peaux de castor, rat musqué, loutre, martre.		<b>Altitude au-dessus du plan d'eau</b> 0,72 m	
<b>Remarques</b> Aucune		<b>Localisation</b> Dans la partie centrale du site, à l'est de la structure 7.	

## Fiche des unités de description

<b>Charpente de la structure</b> Six billes de bois au sol et gardes-fous latéraux.	<b>Sol de la structure</b> Litière	<b>Site</b> <b>Unité</b> <b>Type</b> <b>Saison</b> <b>Âge (ans)</b> <b>Occupants</b>	<b>EiCw-10</b> <b>10</b> Pont Automne 4-5 Innus
<b>Bordure de la structure</b> Aucune	<b>Foyer</b> Aucun	<b>Distance du plan d'eau (m)</b>	<b>Azimut (°)</b>
<b>Entrée</b> Aucune	<b>Dimensions (mètres)</b> 2,50 de long	<b>Distance au talus (m)</b>	<b>Azimut (°)</b>
<b>Activités et objets</b> Aucun		<b>Altitude au-dessus du plan d'eau</b> m	
<b>Remarques</b> Pour atteindre la plage en évitant de descendre dans la dépression la ceinturant (lagune).		<b>Localisation</b> Entre le talus et la plage.	

## Fiche des unités de description

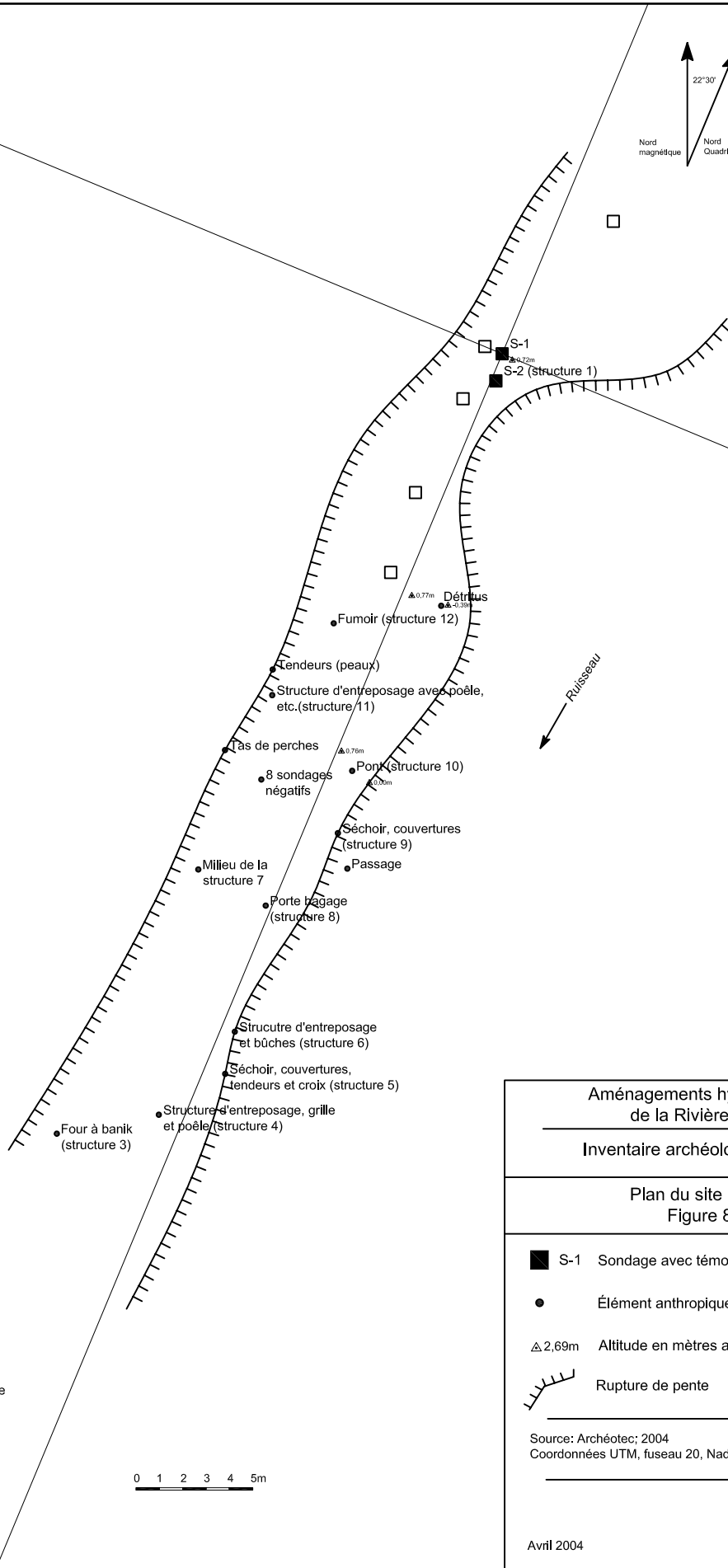
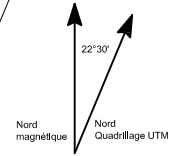
<p><b>Charpente de la structure</b> Plate-forme en bille de bois avec quatre pieds. Une structure triangulaire avec quatre billes de bois est posée sur la plate-forme.</p>	<p><b>Sol de la structure</b> Litière</p>	<p><b>Site</b>            <b>EiCw-10</b></p>
		<p><b>Unité</b>            <b>12</b></p>
		<p><b>Type</b>            Fumoir (shikwakwachikan).</p>
		<p><b>Saison</b>           Automne</p>
		<p><b>Âge (ans)</b>        4-5</p>
		<p><b>Occupants</b>      Innus</p>
		<p><b>Distance du plan d'eau (m) Azimut (°)</b></p>
		<p><b>Distance au talus (m)            Azimut (°)</b></p>
		<p><b>Altitude au-dessus du plan d'eau</b> 0,72 m</p>
		<p><b>Localisation</b> Partie centrale du site, à l'est de la structure 11.</p>
<p><b>Bordure de la structure</b> Aucune</p>	<p><b>Foyer</b> Foyer circulaire de douze pierres est disposé sous la plate-forme.</p>	
<p><b>Entrée</b> Aucune</p>	<p><b>Dimensions (mètres)</b> Indéterminées</p>	
<p><b>Activités et objets</b> Aucun</p>		
<p><b>Remarques</b> Aucune</p>		

## Fiche de description de site préhistorique


État du site	Coordonnées UTM (NAD 27)	Romaine 2004
<b>Superficie globale:</b> 4m2	Zone Est Nord 20U 444347 5699327	<b>Site</b> EiCw-10
<b>Nombre d'aire(s):</b> 1	<b>Coordonnées UTM (NAD 83)</b> Zone Est Nord 20U 444410 5699544	<b>Aire</b> A
<b>Aménagements existants</b> Selon l'informateur Patrick Michel, une tente en toile a été installée à cet endroit en 1978 (structure 1). Il n'en reste que deux piquets de poêle enfouis dans la litière. Le reste de cette occupation contemporaine a été érodée.	<b>Coordonnées géographiques</b> Latitude Nord Longitude Ouest 51° 26' 40" 63° 49' 00"	<b>Code temporaire</b> HPM-02
<b>Aménagements futurs</b> Réservoir (RO-4)	<b>GPS</b> <input checked="" type="checkbox"/> oui <input type="checkbox"/> non Relevé: HPM 02 S1	<b>Carte</b> 12M/12
<b>Végétation</b> Aulne rugueux, sapin baumier, bouleau, épinette noire, lédon, sphaigne.	<b>Altitude au-dessus du niveau de la mer</b> 434 mètre(s)	<b>Photo aérienne</b> Q-76856-160
<b>Morpho-sédimentologie</b> Sable fin. Talus en érosion.	<b>Position par rapport au plan d'eau</b> Altitude min: 0,72 m max: 0,72 m Distance: 2,15 m Azimut: 134 ° 7,10 m 96 °	<b>Projet</b> Complexe Romaine <b>Zone</b> 3.01.68
<b>Pédologie</b> Podzol ferrique perturbé.	<b>Remarques et recommandations</b> Deux sondages positifs: matrices de foyer avec une grande quantité d'os blanchis.  Site possiblement préhistorique ou historique ancien.  L'endroit n'a pu être délimité avec suffisamment de sondages.  À fouiller en priorité car la terrasse subit une forte érosion. Probablement qu'une bonne partie du site a	<b>Emplacement géographique</b> Se trouve sur la rive droite de la rivière Romaine, en aval de l'embouchure du ruisseau Kanehkueiskau.
		<b>Photographies</b> ROI-04 DCa-03: 7-17. ROI-04 DCa-03: 28-30.
		Enregistré par: Marie Fournier
<b>Description de l'aire préhistorique de</b>	<b>EiCw-10</b>	<b>Aire</b> A
		Date: 23 juillet 2004

Méthode de prélèvement des témoins archéologiques	Témoins archéologiques recueillis
<ul style="list-style-type: none"> <li><b>Récolte de surface</b> superficie couverte (mètres) ..... non</li> <li><b>Sondages</b> superficie sondée (mètres)..... 15 m2 nombre de sondage(s) avec témoins ... 2 nombre de sondage(s) sans témoins ... 2</li> <li><b>Fouilles</b> superficie fouillée (mètres<sup>2</sup>)..... non nombre de puits avec témoins..... nombre de puits sans témoins.....</li> </ul>	<ul style="list-style-type: none"> <li>Os 890 os blanchis dans le sondage 1. 1523 os blanchis dans le sondage 2.</li> </ul>
<b>Croquis:</b> Plans des sondages 1 et 2.	Outils Aucun
<b>Quadrillage:</b>	Éclats/ Débris Aucun
<b>Formes d'aménagement observées</b> S-1 et S-2: matrices de foyer composées de sable brun-gris, enchâssées entre le LFH et le Ae/AB.  S-2: pierre dans le Ae sous la matrice de foyer.	Charbon S-1: un échantillon a été recueilli et a fourni une date radiocarbone de 280±80 BP (Beta 1999 81).
	Autres Aucun





● Toilette sèche (structure 2)



Aménagements hydroélectriques  
de la Rivière Romaine  
Inventaire archéologique 2004

Plan du site EiCw-10  
Figure 8.23

- S-1 Sondage avec témoins archéologiques
- Élément anthropique
- △ 2,69m Altitude en mètres au-dessus du plan d'eau
- ⋈ Rupture de pente

Source: Archéotec; 2004  
Coordonnées UTM, fuseau 20, Nad83



Avril 2004

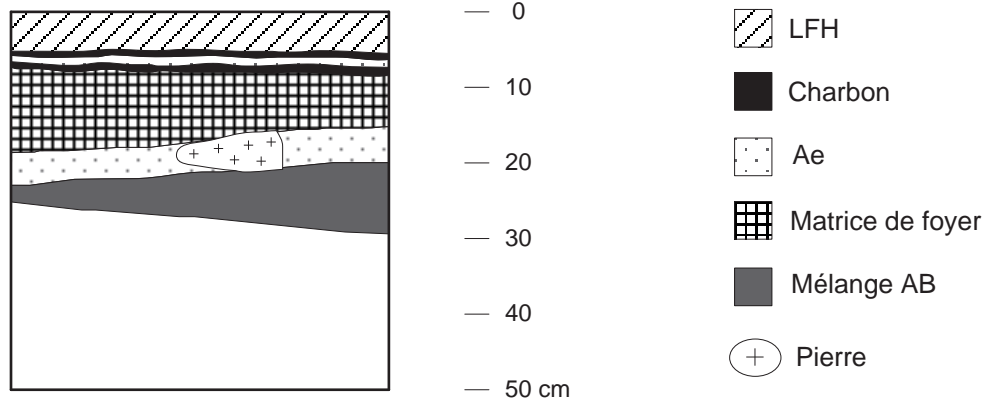
Profil de sol

Zone: 3.01.68

Site: EiCw-10

Puits/sondage: S-1

Paroi: Sud



#### Description pédologique:

LFH: Couche végétale de surface.

Matrice de foyer: Sable orange rouille, avec des inclusions de charbon et des os blanchis.

Ae: Sable gris.

Mélange AB: Sable marbré brun, orange et gris.

#### Localisation des témoins archéologiques:

- 6 mégots de cigarettes et un piquet de tente dans le LFH.
- Fragments d'os blanchis dans la matrice de foyer.

Photographies: DCA-03: 15-16

Échantillons: Charbon de bois

Dressé par: J. Fournier

Date: 24/07/04

Dessiné par: P. Hébert



## Secteur archéologique 3.06



## Fiche de description de zone inventoriée

**Intervention:** Romaine 2004 (ROI-04)

**Projet:** Complexe Romaine

**Impact:** Réservoir (RO-4)

**Bassin:** Rivière Romaine

**Plan d'eau:** Lac anonyme

**KM :**

**Rive :** Ouest

**Carte topo:** 12M/05

**Zone:** 3.06.01

**Photo aérienne:** Q-76865-202

**Superficie:** 1,3 Hectares

**Coord. UTM:** zone 20 **NAD 27:** 456486 e 5691091 n

**NAD 83:** 456548 e 5691308 n

**Coordonnées géographiques:** 51° 22' 16" N 63° 37' 27" W

**Relevé GPS :** 3.06.01 A et B

### Description

**Emplacement géographique :**

Délimitée à l'ouest par un ruisseau de faible dimension (30 cm).

**Altitude:** 0,20 m ADPE

**Morpho-sédimentologie:** Sable limoneux, un bloc erratique.

**Pédologie:**

Podzol ferrique peu développé: LFH 1 cm, Ah 2 cm, Ae 1,5 cm, B orange.

**Végétation :**

Aulnaie en bordure du lac. Pessière à muscinées avec bouleau nain, lédon et cassandre.

**Éléments fauniques:** Porc-épic.

**Éléments anthropiques:**

Aucun

### Intervention archéologique

**Potentiel archéologique :** Faible, terrain très inégal, inondé par endroit.

**Nature de l'intervention :** Sondages lorsque le terrain le permet.

**Sites archéologiques connus :** Aucun

**Nouveaux sites répertoriés:** Aucun

**Remarques et recommandations:**

Aucune

**Croquis et photographies:**

Aucun

**Enregistré par:** Denis Cadieux

**Date:** 16 juillet 2004

## Fiche de description de zone inventoriée

**Intervention:** Romaine 2004 (ROI-04)

**Projet:** Complexe Romaine

**Impact:** Réservoir (RO-4)

**Bassin:** Rivière Romaine

**Plan d'eau:** Lac anonyme

**KM :**

**Rive :** Ouest

**Carte topo:** 12M/05

**Zone:** 3.06.02

**Photo aérienne:** Q-76865-202

**Superficie:** 1,1 Hectares

**Coord. UTM:** zone 20

**NAD 27:** 456051 e 5691981 n

**NAD 83:** 456114 e 5692198 n

**Coordonnées géographiques:** 51° 22' 45" N 63° 37' 50" W

**Relevé GPS :** 3.06.02 A, B

### Description

#### Emplacement géographique :

Dans la portion nord du lac, sur la rive ouest. La section nord de la zone forme une pointe.

**Altitude:** Terrasse de 0,81 m ADPE; terrasse de 2,00 m ADPE.

**Morpho-sédimentologie:** Fluvatile: sable.

#### Pédologie:

Podzol ferrugine peu développé: LFH 10 cm, Ae 1,5 cm, Bf orangé.

#### Végétation :

Herbacées et sphaigne sur la zone basse. Pessière à cladine ouverte avec lédon sur les deux terrasses. Au sud, pessière à sphaigne.

**Éléments fauniques:** Grenouille, campagnol, castor, téttras des savannes.

#### Éléments anthropiques:

Aucun

### Intervention archéologique

**Potentiel archéologique :** Bon

**Nature de l'intervention :** Sondages aux 15 mètres.

**Sites archéologiques connus :** Aucun

**Nouveaux sites répertoriés:** H04MF-03: cinq structures qui pourraient dater d'une trentaine d'année avec arbres coupés à la scie et à la hache.

#### Remarques et recommandations:

Aucune

#### Croquis et photographies:

Plan du site H04MF-03.

ROI-04 DCa-01: 23-24; DCa-02: 1-12; DCa-03: 34-36.

**Enregistré par:** Denis Cadieux

**Date:** 29 juin 2004

## Fiche de description de site archéologique

### Emplacement géographique

Dans la partie nord d'un lac sans toponyme situé au sud de la rivière Romaine. Le site est également localisé près de l'embouchure d'un ruisseau.

### Couvert végétal et type de sol

Pessière à cladine avec lédon.

Podzol ferrique peu développé

### Unité(s) de description par période (nombre)

Récente(s) euro-canadienne(s)	
Récente(s) amérindienne(s) (modernes et contemporaines)	6
Récente(s) indéterminée(s)	
Historique(s)	
Préhistorique(s)	
Indéterminée(s)	
<b>Nombre total d'unité(s)</b>	<b>6</b>

### Coordonnées UTM (NAD 27)

Zone	Est	Nord
20U	456061	5692030

### Coordonnées UTM (NAD 83)

Zone	Est	Nord
20U	456124	5692247

### Coordonnées géographiques

latitude	Nord	longitude	Ouest
51°	22' 47"	63°	37' 50"

### GPS

oui  non

### Position

**Altitude du plan d'eau (adnm)** 455 mètre(s)

### Aménagements futurs

Réservoir (RO-4)

**Superficie globale**

**Nombre d'aire(s)**

**Enregistré par :** Cadieux, Fournier et Fournier

**Date :** 29 juin 2004

## Romaine 2004

**Site** H04MF-03

**Code temporaire** HMF-03

**Carte** 12M/05

**Photo aérienne** Q-76865-202

**Zone** 3.06.02

**Projet** Complexe Romaine

### Photographies et croquis

ROI-04 DCa-01: 23-24

ROI-04 DCa-02: 1-12

ROI-04 DCa-03: 34-36.

Plan du site et des structures.

### Remarques générales et recommandations

Campement amérindien des années 1970.

## Fiche des unités de description

### Charpente de la structure

Perches en bois (tendeurs).

### Sol de la structure

Surface nivelée par grattage et/ou ajout de sable rouille.

### Foyer

Piquets de poêle situés à côté de la porte faisant face au lac, à l'est.

### Bordure de la structure

Aucun bourrelet

### Entrée

Face au nord-est (62°)

### Dimensions (mètres)

4,00 par 2,75.

### Activités et objets

Couvercle de conserve, boîte de conserve, attache à pain, deux piquets de poêle encochés et un piquet de poêle à surface plane.

### Remarques

Espace aplani avec la présence de quelques perches, de tendeurs et de billes ayant pu servir à élaborer la structure.

**Site** H04MF-03

**Unité** 01

**Type** Tente en toile rectangulaire

**Saison** Été

**Âge (ans)** 25-30

**Occupants** Innus

**Distance du plan d'eau (m)** **Azimut (°)**  
7,80 78  
11,30 128

**Distance au talus (m)** **Azimut (°)**  
0,81 78

**Altitude au-dessus du plan d'eau**  
1,01 m

### Localisation

À 210 mètres de l'embouchure du ruisseau qui se trouve au nord.



## Fiche des unités de description

<b>Charpente de la structure</b> Bois.	<b>Sol de la structure</b> Sol aplani par ajout ou enlèvement de sol. Sable Bf orangé
	<b>Foyer</b> Rien en indique la présence.
<b>Bordure de la structure</b> Sans bourrelet.	
<b>Entrée</b> Probablement vers l'est mais rien ne le confirme.	<b>Dimensions (mètres)</b> 2,90 par 3,70
<b>Activités et objets</b> Fil de fer galvanisé, bûches, perches clouées (entre autre trois liées ensemble comme ce que l'on voit dans l'une des tentes rectangulaire).	
<b>Remarques</b> Peut-être est ce seulement un abris ou une remise, l'endroit semble petit et a été délimité à l'aide de bosse de lédon. Il est situé tout près du dépotoir, ce qui n'est pas logique comme endroit pour une structure d'habitation.	

**Site** H04MF-03  
**Unité** 02  
**Type** Espace pour tente rectangulaire ou remise?  
**Saison** Été  
**Âge (ans)** 25-30  
**Occupants** Innus  
**Distance du plan d'eau (m)** 6,15  
**Azimut (°)** 90  
 10,40 131  
**Distance au talus (m)** 7,45  
**Azimut (°)** 27  
**Altitude au-dessus du plan d'eau**  
 1,23 m

**Localisation**  
 Plus ou moins au sud de la structure 1 face à l'eau.

## Fiche des unités de description

<b>Charpente de la structure</b> Aucune	<b>Sol de la structure</b>
	<b>Foyer</b> Aucun
<b>Bordure de la structure</b> Aucune	
<b>Entrée</b> Aucune	<b>Dimensions (mètres)</b> 1,40 par 4,40
<b>Activités et objets</b> Aucun	
<b>Remarques</b> Il s'agit d'une surface grattée au Bf. Il y a présence de pierres et de petits cailloux. Surface pas tout à fait rectangulaire. Une partie touche à la fin du talus donnant un accès facile à l'eau. Surface pour améliorer l'accessibilité en canot ou de prélèvement de sable pour mettre à niveau les surfaces des autres structures?	

**Site** H04MF-03  
**Unité** 03  
**Type** Indéterminée  
**Saison** Sans neige  
**Âge (ans)** 25-30  
**Occupants** Innus  
**Distance du plan d'eau (m)** 3,70  
**Azimut (°)** 8  
 8,40 155  
**Distance au talus (m)** 2,80  
**Azimut (°)** 121  
**Altitude au-dessus du plan d'eau**  
 0,70 m

**Localisation**  
 À environ 7,00 mètres de la structure 2.

## Fiche des unités de description

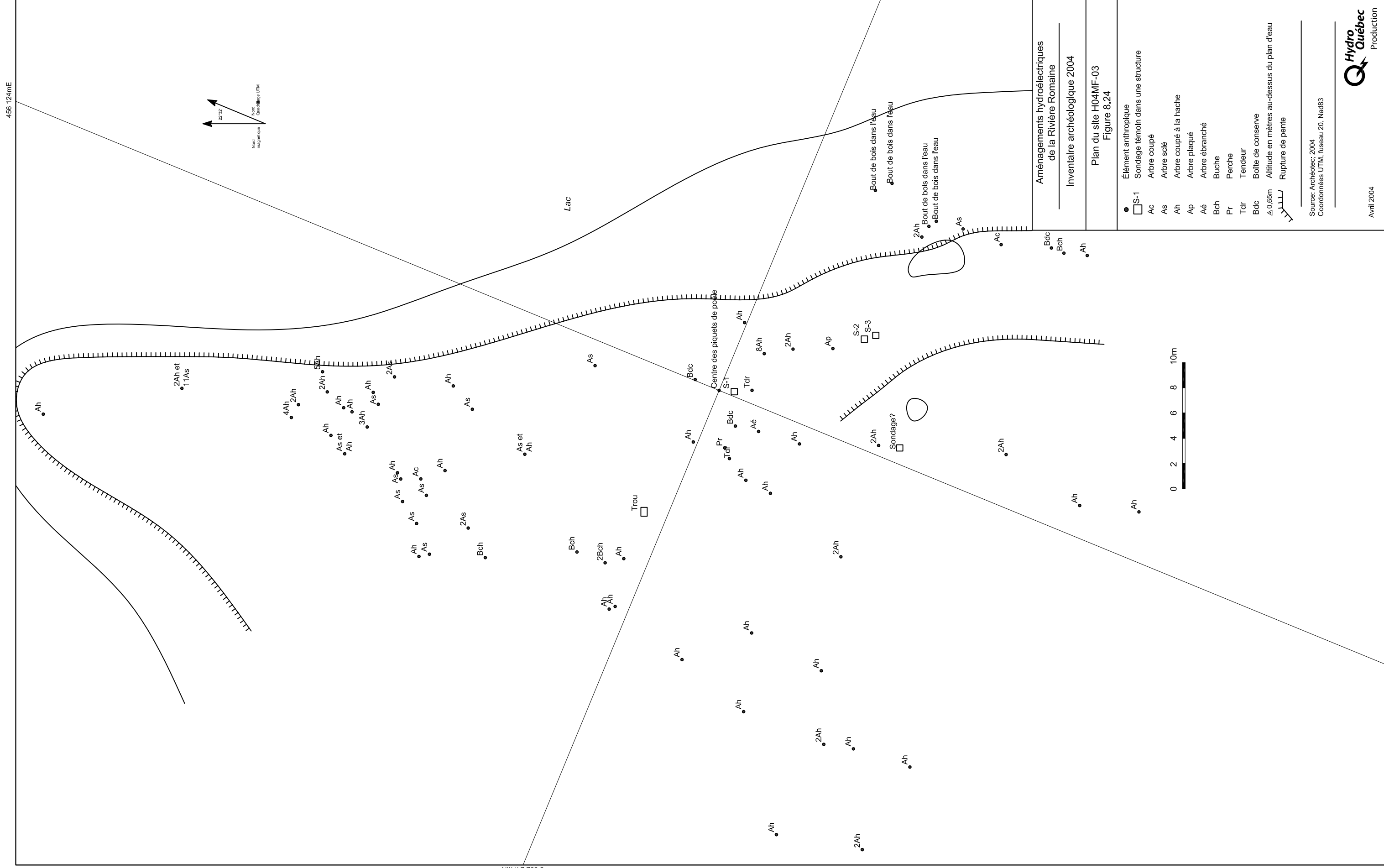
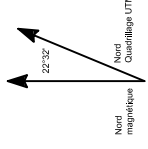
<b>Charpente de la structure</b> Cinq pièces de bois en tout. Trois billes ébranchées se dirigeant à 42° à partir du bord de l'eau. Il y en a une du côté ouest et deux du côté est. Les billes et les perches ont été coupées à la hache. Deux des billes sont clouées. Deux sont encochées.	<b>Sol de la structure</b> Fond du lac (sable)	<b>Site</b> H04MF-03	<b>Unité</b> 04
<b>Bordure de la structure</b> Aucune	<b>Foyer</b> Aucun	<b>Type</b> Descente de canot ou structure de tente?	<b>Saison</b> Été
<b>Entrée</b> Aucune	<b>Dimensions (mètres)</b> Environ 8 m <sup>2</sup>	<b>Âge (ans)</b> 25-30	<b>Occupants</b> Innus.
<b>Activités et objets</b> Boîte de viande "Klik" en métal, au centre de la structure il y a deux pierres plus hautes que les billes.		<b>Distance du plan d'eau (m)</b> 0,00	<b>Azimut (°)</b> N/A
<b>Remarques</b> Est ce une descente de canot ou est ce lié à la structure 3?		<b>Distance au talus (m)</b> 5.80	<b>Azimut (°)</b> 46
		<b>Altitude au-dessus du plan d'eau</b> -0,23 m	
		<b>Localisation</b> Sous l'eau, au nord-est de la structure 3.	

## Fiche des unités de description

<b>Charpente de la structure</b> Aucune	<b>Sol de la structure</b> Sable grossier rouille, olive et beige avec gravier.	<b>Site</b> H04MF-03	<b>Unité</b> 05
<b>Bordure de la structure</b> Litière	<b>Foyer</b> Aucun	<b>Type</b> Fosse à déchets	<b>Saison</b> Été
<b>Entrée</b> Aucune	<b>Dimensions (mètres)</b> 1,40 par 1,10 par 0,43 de profond.	<b>Âge (ans)</b> 25-30	<b>Occupants</b> Innus
<b>Activités et objets</b> Sac de plastique, cuillère de plastique, papier d'aluminium, verre de polystyrène, bouteille de 7up, boîte de pain de viande "KAM", emballage plastique de film, papier collant beige en plastique "licop", grosse boîte de conserve de jus de tomate.		<b>Distance du plan d'eau (m)</b> 12,50	<b>Azimut (°)</b> 68
<b>Remarques</b> Il s'agit probablement d'une fosse à déchet qui a été comblée par du sable.		<b>Distance au talus (m)</b> 2,10	<b>Azimut (°)</b> 110
		<b>Altitude au-dessus du plan d'eau</b> 1,90 m	
		<b>Localisation</b> À l'arrière de la zone de déchets qui se trouve près de la structure 2.	

## Fiche des unités de description

<b>Charpente de la structure</b> Aucune	<b>Sol de la structure</b> Litière	<b>Site</b> H04MF-03 <b>Unité</b> 06 <b>Type</b> Dépotoir
<b>Bordure de la structure</b> Aucune	<b>Foyer</b> Aucun	<b>Saison</b> Été <b>Âge (ans)</b> 25-30
<b>Entrée</b> Aucune	<b>Dimensions (mètres)</b> 3,10 par 1,10	<b>Occupants</b> Innus <b>Distance du plan d'eau (m) Azimut (°)</b>
<b>Activités et objets</b> Deux boîte de conserve de jambon "Cordon Bleu", boîte de conserve de jus de tomate, verre de polystyrène, boîte d'huile en plastique "Esso engine oil", deux bouteilles de ketchup "Heinz", boîte de tabac "Mélange irlandais", insecticide en aérosol "Raid", boîte de conserve de café "Nescafé", pot de cornichons en verre, cuillère en plastique.		<b>Distance au talus (m) Azimut (°)</b>  <b>Altitude au-dessus du plan d'eau</b> 1,23 m
<b>Remarques</b> Les objets en métal sont rouillés et les étiquettes peu lisibles.		<b>Localisation</b> En surface à l'arrière de la structure 2.



Aménagements hydroélectriques  
de la Rivière Romaine

Inventaire archéologique 2004

Plan du site H04MF-03  
Figure 8.24

- Élément anthropique
- Sondage témoin dans une structure
  - S-1
  - Ac
  - As
  - Ah
  - Ap
  - Aé
  - Bch
  - Pr
  - Tdr
  - Bdc
  - △ 0.65m
  - Altitude en mètres au-dessus du plan d'eau
  - Rupture de pente
- Arbre coupé  
Arbre scié  
Arbre coupé à la hache  
Arbre plaqué  
Arbre ébranché  
Buche  
Perche  
Tendeur  
Boîte de conserve

Source: Archéotec; 2004  
Coordonnées UTM, fuseau 20, Nord83



Avril 2004



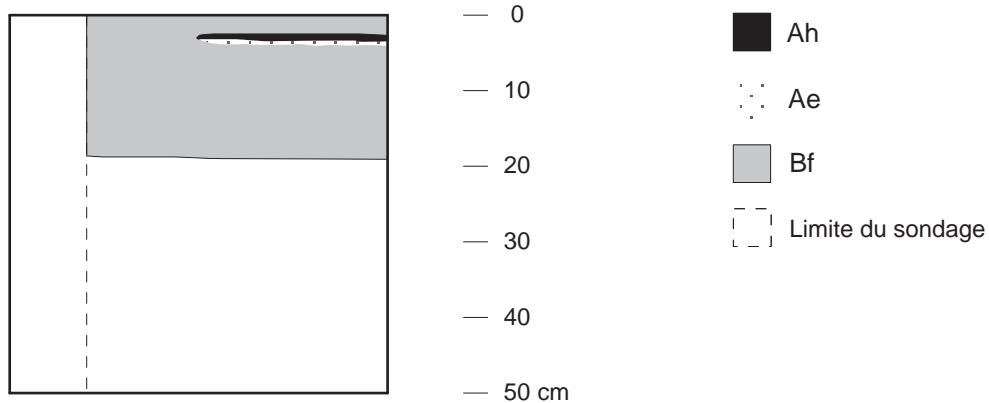
Profil de sol

Zone: 3.06.02

Site: H04MF-03

Puits/sondage: S-1

Paroi: Sud



#### Description pédologique:

Ah: Niveau organique gris-noir.

Ae: Sable gris pâle.

Bf: Sable fin orange rouille.

Sol perturbé, semble avoir été gratté.

#### Localisation des témoins archéologiques:

Sondage témoin à l'intérieur de la structure 1. Aucun témoins archéologiques.

Photographies: DCA-01: 35

Échantillons:

Dressé par: J. Fournier

Date: 29/06/04

Dessiné par: P. Hébert

## Fiche de description de zone inventoriée

**Intervention:** Romaine 2004 (ROI-04)

**Projet:** Complexe Romaine

**Impact:** Réservoir (RO-4)

**Bassin:** Rivière Romaine

**Plan d'eau:** Lac anonyme

**KM :**

**Rive :** Nord

**Carte topo:** 12M/05

**Zone:** 3.06.03

**Photo** Q-76865-202  
**aérienne:**

**Superficie:** 1,0 Hectares

**Coord. UTM:** zone 20

**NAD 27:** 456241 e 5692230 n

**NAD 83:** 456304 e 5692446 n

**Coordonnées géographiques:** 51° 22' 53" N 63° 37' 40" W

**Relevé GPS :** 3.06.03 A et B

### Description

**Emplacement géographique :**

Zone située sur une pointe complètement au nord du lac.

**Altitude:** Moins de 0,50 m ADPE sur la portion basse; 1,50 m ADPE sur le replat.

**Morpho-sédimentologie:** Fluvatile: sable.

**Pédologie:**

Podzol ferrique: LFH 18 cm, Ah 0,5 cm, Ae 3 cm, Bf.

**Végétation :**

Aulnes et mélèzes au bord de la zone.

Pessière à sphaigne.

Pessière à cladine en arrière de la pointe et à l'est.

**Éléments fauniques:** Lièvre, porc-épic, castor.

**Éléments anthropiques:**

Aucun

### Intervention archéologique

**Potentiel archéologique :** Faible, mal drainé.

**Nature de l'intervention :** Sondages à 35 m du bord, directement en arrière de la pointe et à l'est.

**Sites archéologiques connus :** Aucun

**Nouveaux sites répertoriés:** Aucun

**Remarques et recommandations:**

Aucune

**Croquis et photographies:**

Aucun

**Enregistré par:** Denis Cadieux

**Date:** 30 juin 2004

## Fiche de description de zone inventoriée

**Intervention:** Romaine 2004 (ROI-04)

**Projet:** Complexe Romaine

**Impact:** Réservoir (RO-4)

**Bassin:** Rivière Romaine

**Plan d'eau:** Lac anonyme

**KM :**

**Rive :** Nord

**Carte topo:** 12M/05

**Zone:** 3.06.04

**Photo aérienne:** Q-76865-202

**Superficie:** 0,9 Hectares

**Coord. UTM:** zone 20

**NAD 27:** 456441 e 5692297 n

**NAD 83:** 456503 e 5692513 n

**Coordonnées géographiques:** 51° 22' 55" N 63° 37' 30" W

**Relevé GPS :** 3.06.04 A et B.

### Description

**Emplacement géographique :**

Zone située au nord d'un lac sans toponyme le long d'une grande baie.

**Altitude:** 0,50 m ADPE sur le replat.

**Morpho-sédimentologie:** Sable, pierres

**Pédologie:**

Podzol humo-ferrique sur les zones à cladonie: LFH 10 cm, Ah 1 cm, Ae 2,5 cm, Bh 3 cm, Bf orangé avec pierres.

Podzol humique sur les zones à sphaigne: LFH 35 cm, Ah mince, Ae 1 cm, Bh très foncé 12 cm.

**Végétation :**

Pessière à muscinées avec lédon et bouleau nain. Aulnaie en bordure de rivage.

**Éléments fauniques:** Orignal, castor, ours, porc-épic, huart à collier.

**Éléments anthropiques:**

Aucun

### Intervention archéologique

**Potentiel archéologique :** Faible. Relief très inégal, inondé par endroit.

**Nature de l'intervention :** Sondages aux 10 m dans la cladonie, aux 20 m dans la sphaigne.

**Sites archéologiques connus :** Aucun

**Nouveaux sites répertoriés:** Aucun

**Remarques et recommandations:**

Aucune

**Croquis et photographies:**

Aucun

**Enregistré par:** Denis Cadieux

**Date:** 20 juillet 2004



## Fiche de description de zone inventoriée

**Intervention:** Romaine 2004 (ROI-04)

**Projet:** Complexe Romaine

**Impact:** Réservoir (RO-4)

**Bassin:** Rivière Romaine

**Plan d'eau:** Lac anonyme

**KM :**

**Rive :** Nord

**Carte topo:** 12M/05

**Zone:** 3.06.05

**Photo aérienne:** Q-76865-202

**Superficie:** 2,4 Hectares

**Coord. UTM:** zone 20

**NAD 27:** 456942 e 5689953 n

**NAD 83:** 457005 e 5690170 n

**Coordonnées géographiques:** 51° 21' 40" N 63° 37' 03" W

**Relevé GPS :** 3.06.05 A et B.

### Description

**Emplacement géographique :**

Au nord de la zone 3.06.06, sur la rive nord d'un lac sans toponyme.

**Altitude:** 2,00 m ADPE sur le plateau au nord.

**Morpho-sédimentologie:** Fluviale: sable.

**Pédologie:**

Podzol ferrique peu développé: LFH 12 cm, Ah 2 cm, Ae 3 cm, Bf.

**Végétation :**

Aulne, épinette, mélèze, lédon, cassandre, bouleau nain.

**Éléments fauniques:** Bec-scie, huart à collier, tétras des savannes.

**Éléments anthropiques:**

Aucun

### Intervention archéologique

**Potentiel archéologique :** Moyen sur le plateau de 2,00 m.

**Nature de l'intervention :** Sondages aux dix mètres sur le plateau.

**Sites archéologiques connus :** Aucun

**Nouveaux sites répertoriés:** Aucun

**Remarques et recommandations:**

Aucune

**Croquis et photographies:**

Aucun

**Enregistré par:** Denis Cadieux

**Date:** 28 juin 2004

## Fiche de description de zone inventoriée

**Intervention:** Romaine 2004 (ROI-04)

**Projet:** Complexe Romaine

**Impact:** Réservoir (RO-4)

**Bassin:** Rivière Romaine

**Plan d'eau:** Lac anonyme

**KM :**

**Rive :** Sud-est

**Carte topo:** 12M/05

**Zone:** 3.06.06

**Photo aérienne:** Q-76865-202

**Superficie:** 1,6 Hectares

**Coord. UTM:** zone 20

**NAD 27:** 456961 e 5689749 n

**NAD 83:** 457024 e 5689965 n

**Coordonnées géographiques:** 51° 21' 33" N 63° 37' 02" W

**Relevé GPS :** 3.06.06 A et B.

### Description

#### Emplacement géographique :

Zone située au sud-est d'un lac sans toponyme. Elle longe également sur une courte distance, une rivière qui se déverse dans la Romaine.

**Altitude:** 0,82 m ADPE; 1,80 m ADPE; 7,00 m ADPE.

**Morpho-sédimentologie:** Sable, gravier, pierres, blocs erratiques sur le replat de 7,00 mètres.

#### Pédologie:

Podzol humo-ferrique: LFH 10 cm, Ah 2 cm, Ae 5 cm avec un peu de gravier, Bh 0,5 cm, Bf orangé avec pierres.

#### Végétation :

Auline en bordue de rive. Pessière à muscinées sur le replat de 1,80 m. Pessière à cladine avec mélèze et bouleau nain sur le replat de 7,00 m ADPE.

**Éléments fauniques:** Bec-scie, huart à collier, castor.

#### Éléments anthropiques:

Un seul arbre coupé à la hache près du rétrécissement entre le lac et la rivière.

### Intervention archéologique

**Potentiel archéologique :** Bon

**Nature de l'intervention :** Sondages aux 5 m sur le replat de 1,80 m, aux 15 m sur le replat de 7,00 m.

**Sites archéologiques connus :** Aucun

**Nouveaux sites répertoriés:** Aucun

#### Remarques et recommandations:

Aucune

#### Croquis et photographies:

**Enregistré par:** Denis Cadieux

**Date:** 28 juin 2004

## Fiche de description de zone inventoriée

**Intervention:** Romaine 2004 (ROI-04)

**Projet:** Complexe Romaine

**Impact:** Réservoir (RO-4)

**Bassin:** Rivière Romaine

**Plan d'eau:** Lac anonyme

**KM :**

**Rive :** Nord

**Carte topo:** 12M/05

**Zone:** 3.06.07

**Photo** Q-76865-202  
**aérienne:**

**Superficie:** 2,6 Hectares

**Coord. UTM:** zone 20 **NAD 27:** 456280 e 5690352 n  
**NAD 83:** 456342 e 5690569 n

**Coordonnées géographiques:** 51° 21' 52" N 63° 37' 37" W

**Relevé GPS :** 3.06.07 A, B, C.

### Description

**Emplacement géographique :**

Pointe sur la rive nord d'un lac à 40 mètres au sud-ouest du dépôt de carburant de RO-4.

**Altitude:** 0,30 m ADPE.

**Morpho-sédimentologie:** Sable grossier

**Pédologie:**

Podzol ferrugineux peu développé: LFH 20 cm, Ae 2 cm, B orange et beige.

**Végétation :**

Pessière à sphaigne et lédon.

**Éléments fauniques:** Castor, tétras des savannes, huart à collier.

**Éléments anthropiques:**

Deux arbres coupés à la hache, un à 50 cm du sol, l'autre à 81 cm. Diamètre 7 cm et 7,2 cm.

### Intervention archéologique

**Potentiel archéologique :** Faible, zone basse mal drainée.

**Nature de l'intervention :** Sondages aux 20 m dans les endroits jugés propices.

**Sites archéologiques connus :** Aucun

**Nouveaux sites répertoriés:** Aucun

**Remarques et recommandations:**

Aucune

**Croquis et photographies:**

Aucun

**Enregistré par:** Denis Cadieux

**Date:** 28 juin 2004

## Fiche de description de zone inventoriée

**Intervention:** Romaine 2004 (ROI-04)

**Projet:** Complexe Romaine

**Impact:** Réservoir (RO-4)

**Bassin:** Rivière Romaine

**Plan d'eau:** Lac anonyme

**KM :**

**Rive :** Nord

**Carte topo:** 12M/05

**Zone:** 3.06.08

**Photo aérienne:** Q-76865-200

**Superficie:** 0,4 Hectares

**Coord. UTM:** zone 20 **NAD 27:** 455651 e 5691128 n  
**NAD 83:** 455714 e 5691344 n

**Coordonnées géographiques:** 51° 22' 17" N 63° 38' 10" W

**Relevé GPS :** 3.06.08 A.

### Description

**Emplacement géographique :**

Pointe sur la rive nord du lac, bordée par un ruisseau à l'est.

**Altitude:** 0,30 m ADPE.

**Morpho-sédimentologie:** Sable.

**Pédologie:**

Indéterminée.

**Végétation :**

Pessière à sphaigne avec lédon et cassandre.

**Éléments fauniques:** Castor, huart à collier.

**Éléments anthropiques:**

Aucun

### Intervention archéologique

**Potentiel archéologique :** Très faible.

**Nature de l'intervention :** Inspection visuelle, zone non-sondée car on voit l'eau entre les arbres.

**Sites archéologiques connus :** Aucun

**Nouveaux sites répertoriés:** Aucun

**Remarques et recommandations:**

Aucune

**Croquis et photographies:**

Aucun

**Enregistré par:** Denis Cadieux

**Date:** 28 juin 2004

## Fiche de description de zone inventoriée

**Intervention:** Romaine 2004 (ROI-04)

**Projet:** Complexe Romaine

**Impact:** Réservoir (RO-4)

**Bassin:** Rivière Romaine

**Plan d'eau:** Lac anonyme

**KM :**

**Rive :** Nord

**Carte topo:** 12M/05

**Zone:** 3.06.09

**Photo aérienne:** Q-76865-200

**Superficie:** 1,5 Hectares

**Coord. UTM:** zone 20 **NAD 27:** 455441 e 5691079 n

**NAD 83:** 455503 e 5691295 n

**Coordonnées géographiques:** 51° 22' 16" N 63° 38' 21" W

**Relevé GPS :** 3.06.09 A et B.

### Description

**Emplacement géographique :**

Presqu'île sur la rive nord d'un lac, bordée par un ruisseau à l'est et un à environ 100 mètres à l'ouest.

**Altitude:** Moins de 0,50 m ADPE sur la presqu'île au sud; 1,00 m ADPE sur le replat au nord.

**Morpho-sédimentologie:** Sable.

**Pédologie:**

Podzol ferrique sur le replat: LFH 33 cm, Ah 1 cm, Ae 2,5 cm, Bf.

**Végétation :**

Aulnaie au bord de l'eau.

Pessière à sphaigne avec un peu de cladonie.

Mélézin.

**Éléments fauniques:** Castor, orignal, huart à collier.

**Éléments anthropiques:**

Aucun

### Intervention archéologique

**Potentiel archéologique :** Faible, mal drainé.

**Nature de l'intervention :** Sondages aux 15 m sur le replat, inspection de la zone basse inondée.

**Sites archéologiques connus :** Aucun

**Nouveaux sites répertoriés:** Aucun

**Remarques et recommandations:**

Aucune

**Croquis et photographies:**

Aucun

**Enregistré par:** Denis Cadieux

**Date:** 28 juin 2004

## Fiche de description de zone inventoriée

**Intervention:** Romaine 2004 (ROI-04)

**Projet:** Complexe Romaine

**Impact:** Réservoir (RO-4)

**Bassin:** Rivière Romaine

**Plan d'eau:** Lac anonyme

**KM :**

**Rive :** Nord

**Carte topo:** 12M/05

**Zone:** 3.06.10

**Photo aérienne:** Q-76865-200

**Superficie:** 0,6 Hectares

**Coord. UTM:** zone 20

**NAD 27:** 455189 e 5691240 n

**NAD 83:** 455252 e 5691456 n

**Coordonnées géographiques:** 51° 22' 21" N 63° 38' 34" W

**Relevé GPS :** 3.06.10 A et B.

### Description

**Emplacement géographique :**

Pointe sur la rive nord du lac.

**Altitude:** 0,52 m ADPE

**Morpho-sédimentologie:** Sable.

**Pédologie:**

Podzol ferrique: LFH 5 cm, Ah 2 cm, Ae 3 cm, Bf

**Végétation :**

Pessière à muscinées avec lédon et cassandre.

**Éléments fauniques:** Original, tétras des savannes, huart à collier.

**Éléments anthropiques:**

Aucun

### Intervention archéologique

**Potentiel archéologique :** Faible mal drainé.

**Nature de l'intervention :** Sondages exploratoires aux 15-20 mètres.

**Sites archéologiques connus :** Aucun

**Nouveaux sites répertoriés:** Aucun

**Remarques et recommandations:**

Aucune

**Croquis et photographies:**

Aucun

**Enregistré par:** Denis Cadieux

**Date:** 28 juin 2004

## Fiche de description de zone inventoriée

**Intervention:** Romaine 2004 (ROI-04)

**Projet:** Complexe Romaine

**Impact:** Réservoir (RO-4)

**Bassin:** Rivière Romaine

**Plan d'eau:** Lac anonyme

**KM :**

**Rive :** Nord

**Carte topo:** 12M/05

**Zone:** 3.06.11

**Photo aérienne:** Q-76865-200

**Superficie:** 0,4 Hectares

**Coord. UTM:** zone 20 **NAD 27:** 454456 e 5691445 n  
**NAD 83:** 454519 e 5691662 n

**Coordonnées géographiques:** 51° 22' 27" N 63° 39' 12" W

**Relevé GPS :** 3.06.11 A et B.

### Description

**Emplacement géographique :**

Petite zone sur la rive nord d'un lac sans toponyme.

**Altitude:** Zone basse à 0,80 m ADPE; Replat de 1,76 m à 3,25 m ADPE.

**Morpho-sédimentologie:** Sable.

**Pédologie:**

Podzol humo-ferrique: LFH 20 cm, Ah 0,5 cm, Ae 3 cm, Bh 1,5 cm, Bf.

**Végétation :**

Aulnes, cassandre et mélèze en bordure de rivage.

Pessière à muscinées avec lédon sur le replat.

**Éléments fauniques:** Lièvre, huart à collier, bec-scie, castor, campagnol.

**Éléments anthropiques:**

Aucun

### Intervention archéologique

**Potentiel archéologique :** Moyen

**Nature de l'intervention :** Sondages aux 5 m à l'arrière de la pointe et aux 10 m sur le replat.

**Sites archéologiques connus :** Aucun

**Nouveaux sites répertoriés:** Aucun

**Remarques et recommandations:**

Aucune

**Croquis et photographies:**

Aucun

**Enregistré par:** Denis Cadieux

**Date:** 29 juin 2004

## Fiche de description de zone inventoriée

**Intervention:** Romaine 2004 (ROI-04)

**Projet:** Complexe Romaine

**Impact:** Réservoir (RO-4)

**Bassin:** Rivière Romaine

**Plan d'eau:** Lac anonyme

**KM :**

**Rive :** Nord

**Carte topo:** 12M/05

**Zone:** 3.06.12

**Photo aérienne:** Q-76865-200

**Superficie:** 1,2 Hectares

**Coord. UTM:** zone 20 **NAD 27:** 453496 e 5691876 n

**NAD 83:** 453559 e 5692092 n

**Coordonnées géographiques:** 51° 22' 41" N 63° 40' 02" W

**Relevé GPS :** 3.06.12 A et B.

### Description

**Emplacement géographique :**

Zone sise à l'extrémité nord-ouest du lac. Elle est bordée de chaque côté par des ruisseaux.

**Altitude:** Zone basse à 0,30 m ADPE; pointes à 2,00 m ADPE.

**Morpho-sédimentologie:** Sable.

**Pédologie:**

Podzol humo-ferrique: LFH 10 cm, Ah 1 cm, Ae 6 cm, Bh 2 cm, Bf orangé.

**Végétation :**

Mélézin avec herbacées et cassandre sur la zone basse.

Pessière à muscinées avec lédon.

**Éléments fauniques:** Ours, porc-épic, castor, téttras des savannes, campagnol, huart à collier.

**Éléments anthropiques:**

Aucun

### Intervention archéologique

**Potentiel archéologique :** Moyen, belle terrasse.

**Nature de l'intervention :** Sondages aux 10 m à l'arrière de la pointe.

**Sites archéologiques connus :** Aucun

**Nouveaux sites répertoriés:** Aucun

**Remarques et recommandations:**

Aucune

**Croquis et photographies:**

Aucun

**Enregistré par:** Denis Cadieux

**Date:** 29 juin 2004





## Secteur archéologique 3.08



## Fiche de description de zone inventoriée

**Intervention:** Romaine 2004 (ROI-04)

**Projet:** Complexe Romaine

**Impact:** Réservoir (RO-4)

**Bassin:** Rivière Romaine

**Plan d'eau:** Petite Rivière Romaine

**KM :**

**Rive :** Droite

**Carte topo:** 12M/05

**Zone:** 3.08.08

**Photo** Q-76865-194  
**aérienne:**

**Superficie:** 3,1 Hectares

**Coord. UTM:** zone 20

**NAD 27:** 445158 e 5691205 n

**NAD 83:** 445221 e 5691421 n

**Coordonnées géographiques:** 51° 22' 17" N 63° 47' 13" W

**Relevé GPS :** 3.08.08 A et B

### Description

#### Emplacement géographique :

Située sur une petite pointe s'avancant sur la Petite-Romaine en aval des rapides et en amont d'autres rapides créant un léger goulot d'étranglement. Traversée par un petit ruisseau dans sa partie aval. Talus actif, forte érosion.

**Altitude:** 2,36 m ADPE.

**Morpho-sédimentologie:** Origine fluviale: sable fin/moyen, absence de galets et de bloc arrondis.

#### Pédologie:

Podzol humo-ferrique presque induré avec horizon B brun-rouille avec grains ferreux de 2 cm.

#### Végétation :

Pessière à muscinées avec lédon, kalmia, myrique baumier, mélèze, saule, bouleau nain et aulne.

**Éléments fauniques:** Porc-épic, campagnol, téttras, caribou.

#### Éléments anthropiques:

Aucun

### Intervention archéologique

**Potentiel archéologique :** Possible lieu de halte en cours de descente ou montée de la rivière.

**Nature de l'intervention :** Sondages sur deux lignes aux 7-8 m suivant le bord.

**Sites archéologiques connus :** Aucun

**Nouveaux sites répertoriés:** Aucun

#### Remarques et recommandations:

Aucune

#### Croquis et photographies:

ROI-04 PB-03: 14.

**Enregistré par:** Pascal Brisebois

**Date:** 23 juillet 2004

## Fiche de description de zone inventoriée

**Intervention:** Romaine 2004 (ROI-04)

**Projet:** Complexe Romaine

**Impact:** Réservoir (RO-4)

**Bassin:** Rivière Romaine

**Plan d'eau:** Petite Rivière Romaine

**KM :**

**Rive :** Droite

**Carte topo:** 12M/05

**Zone:** 3.08.09

**Photo aérienne:** Q-76865-194

**Superficie:** 0,9 Hectares

**Coord. UTM:** zone 20

**NAD 27:** 445256 e 5691678 n

**NAD 83:** 445318 e 5691894 n

**Coordonnées géographiques:** 51° 22' 32" N 63° 47' 08" W

**Relevé GPS :** 3.08.09 A et B

### Description

#### Emplacement géographique :

Située à l'entrée des rapides, délimitée par un ruisseau partiellement envahi par la végétation.

**Altitude:** 2,35 m ADPE.

**Morpho-sédimentologie:** Origine fluviale: sable fin, absence de galet et de bloc arrondi.

#### Pédologie:

Podzol humo-ferrique avec horizon B de couleur brun citrouille avec dégradation graduelle de la couleur à la base.

#### Végétation :

Boisé assez dense marqué par une pessière à sphaigne avec aulne, mélèze, lédon et kalmia.

**Éléments fauniques:** Porc-épic, caribou, campagnol.

#### Éléments anthropiques:

Dans le dernier tier de la zone, présence de 3 arbres coupés à la hache à une hauteur variant entre 0,75 m et 1,30 m (diamètre de 5 à 8 cm), situés à moins de 10 mètres du talus. À près de 20-25 mètres de ces arbres, on trouve 10 arbres coupés à la hache sur un espace de 15 m par 19 m à environ 12-15 m du bord. La hauteur moyenne de la coupe est 1,15 m à 1,65 m, diamètre de 8 à 15 cm. Aucune mousse sur les arbres. Coupés possiblement en hiver. Date d'au plus 10

### Intervention archéologique

**Potentiel archéologique :** Possible secteur de portage voire de halte en cours de descente de la rivière.

**Nature de l'intervention :** Sondages aux 7-8 m suivant le bord. Inspection de la portion intérieure.

**Sites archéologiques connus :** Aucun

**Nouveaux sites répertoriés:** Aucun

#### Remarques et recommandations:

Aucune

#### Croquis et photographies:

ROI-04 PB-03: 13

**Enregistré par:** Pascal Brisebois

**Date:** 22 juillet 2004

## Fiche de description de zone inventoriée

**Intervention:** Romaine 2004 (ROI-04)

**Projet:** Complexe Romaine

**Impact:** Réservoir (RO-4)

**Bassin:** Rivière Romaine

**Plan d'eau:** Petite Rivière Romaine

**KM :**

**Rive :** Droite

**Carte topo:** 12M/05

**Zone:** 3.08.10

**Photo aérienne:** Q-76865-194

**Superficie:** 1,5 Hectares

**Coord. UTM:** zone 20

**NAD 27:** 445438 e 5692117 n

**NAD 83:** 445500 e 5692333 n

**Coordonnées géographiques:** 51° 22' 46" N 63° 46' 59" W

**Relevé GPS :** 3.08.10 A et B

### Description

#### Emplacement géographique :

Située en aval des rapides. Sortie des rapides face à une dépression formée de l'autre côté de la rive. Présence de deux ruisseaux partiellement envahis par la végétation, de l'autre côté de la rive. Terrain légèrement ondulé marqué par un replat dont l'altitude varie tout au long de la zone.

**Altitude:** 3,46 m à 4,64 m ADPE.

**Morpho-sédimentologie:** Origine fluviale: sable fin/moyen.

#### Pédologie:

Podzol humo-ferrique, horizon B brun-orangé avec granules ferreuses.

#### Végétation :

Pessière à cladine avec bouleau nain, mélèzes, lédon et kalmia. Boisé assez dégagé.

**Éléments fauniques:** Campagnol, porc-épic, castor.

#### Éléments anthropiques:

Aucun

### Intervention archéologique

**Potentiel archéologique :** Possible lieu de halte et fin de portage.

**Nature de l'intervention :** Sondages sur 2 lignes aux 7-8 m suivant le replat. Une ligne sur 1er replat en fin de zone.

**Sites archéologiques connus :** Aucun

**Nouveaux sites répertoriés:** Aucun

#### Remarques et recommandations:

Aucune

#### Croquis et photographies:

ROI-04 PB-03: 12-13

**Enregistré par:** Pascal Brisebois

**Date:** 22 juillet 2004

## Fiche de description de zone inventoriée

**Intervention:** Romaine 2004 (ROI-04)

**Projet:** Complexe Romaine

**Impact:** Réservoir (RO-4)

**Bassin:** Rivière Romaine

**Plan d'eau:** Petite Rivière Romaine

**KM :**

**Rive :** Gauche

**Carte topo:** 12M/05

**Zone:** 3.08.11

**Photo aérienne:** Q-76865-194

**Superficie:** 1,1 Hectares

**Coord. UTM:** zone 20

**NAD 27:** 445468 e 5692327 n

**NAD 83:** 445531 e 5692544 n

**Coordonnées géographiques:** 51° 22' 53" N 63° 46' 57" W

**Relevé GPS :** 3.08.11 A et B.

### Description

#### Emplacement géographique :

Située dans une petite dépression en forme de croissant dont la portion en aval est à proximité d'un ruisseau et la portion en amont est sur l'extrémité d'une pointe. Talus actif, forte érosion sauf dans la portion en aval qui est protégée par la végétation. Terrain subhorizontal marquée par la présence occasionnelle de blocs arrondis.

**Altitude:** 2,80 m ADPE.

**Morpho-sédimentologie:** Sable fin, blocs arrondis.

#### Pédologie:

Podzol humo-ferrique avec horizon B brun orangé de 3,5 cm d'épaisseur.

#### Végétation :

Début de zone à proximité du ruisseau marqué par une pessière à sphaigne qui passe à une pessière à cladine. Avec mélèze et bouleau blanc.

**Éléments fauniques:** Castor, campagnol, porc-épic.

#### Éléments anthropiques:

Aucun

### Intervention archéologique

**Potentiel archéologique :** Possible lieu de halte en cours de montée vers la rivière St-Jean ou la Romaine.

**Nature de l'intervention :** Sondages sur une ligne aux 7-8 m au bord du talus. Aux 5 m sur la pointe.

**Sites archéologiques connus :** Aucun

**Nouveaux sites répertoriés:** Aucun

**Remarques et recommandations:**

#### Croquis et photographies:

ROI-04 PB-03: 11

**Enregistré par:** Pascal Brisebois

**Date:** 22 juillet 2004

## Fiche de description de zone inventoriée

**Intervention:** Romaine 2004 (ROI-04)

**Projet:** Complexe Romaine

**Impact:** Réservoir (RO-4)

**Bassin:** Rivière Romaine

**Plan d'eau:** Petite Rivière Romaine

**KM :**

**Rive :** Gauche

**Carte topo:** 12M/05

**Zone:** 3.08.12

**Photo aérienne:** Q-76865-194

**Superficie:** 1,5 Hectares

**Coord. UTM:** zone 20 **NAD 27:** 445610 e 5692662 n  
**NAD 83:** 445673 e 5692879 n

**Coordonnées géographiques:** 51° 23' 04" N 63° 46' 50" W

**Relevé GPS :** 3.08.12 A et B

### Description

**Emplacement géographique :**

Secteur adjacent à l'entrée des rapides marqué par une dénivellation. En face d'une pointe, secteur en forme de croissant. Terrain subhorizontal.

**Altitude:** 1,90 m à 2,70 m ADPE

**Morpho-sédimentologie:** Sable moyen, blocs erratiques en surface.

**Pédologie:**

Podzol humo-ferrique, horizon B partiellement induré de couleur brun brique avec plusieurs inclusions ferreuses.

**Végétation :**

Pessière à cladine, présence sporadique de sphaigne. Avec bouleau, mélèze, lédon et kalmia.

**Éléments fauniques:** Orignal, campagnol, tétras.

**Éléments anthropiques:**

Portage.

### Intervention archéologique

**Potentiel archéologique :** Lieu de halte, entrée de portage

**Nature de l'intervention :** Sondages sur 2 lignes aux 7-8 m, suivant le bord du talus.

**Sites archéologiques connus :** Aucun

**Nouveaux sites répertoriés:** H04CL-02: deux tentes circulaires (tishtueikanitshuap) avec piquets de poêle.

**Remarques et recommandations:**

Selon Patrick Michel, la petite Romaine est utilisée pour rejoindre la rivière Saint-Jean de même que pour atteindre des lacs plus au nord qui eux sont reliés à la rivière Saint-Jean.

**Croquis et photographies:**

Plan du site H04CL-02  
ROI-04 PB-03: 1-7, 10.

**Enregistré par:** Pascal Brisebois

**Date:** 20 juillet 2004



## Fiche de description de site archéologique

### Emplacement géographique

Sur la rive gauche de la petite-Romaine en amont de rapides, dans la portion extérieure d'un coude.

### Couvert végétal et type de sol

Pessière à cladine.

Podzol humo-ferrique.

### Unité(s) de description par période (nombre)

Récente(s) euro-canadienne(s)	
Récente(s) amérindienne(s) (modernes et contemporaines)	2
Récente(s) indéterminée(s)	
Historique(s)	
Préhistorique(s)	
Indéterminée(s)	
<b>Nombre total d'unité(s)</b>	<b>2</b>

### Coordonnées UTM (NAD 27)

Zone	Est	Nord
20U	445657	5692683

### Coordonnées UTM (NAD 83)

Zone	Est	Nord
20U	445719	5692900

### Coordonnées géographiques

latitude	Nord	longitude	Ouest
	51° 23' 05"		63° 46' 48"

### GPS

oui  non

### Position

**Altitude du plan d'eau (admm)** +/- 450 mètre(s)

### Aménagements futurs

Réservoir (RO-4)

**Superficie globale**

**Nombre d'aire(s)**

**Enregistré par :** Pascal Brisebois

**Date :** 20 juillet 2004

## Romaine 2004

**Site** H04CL-02

**Code temporaire** HCL-02

**Carte** 12M/05

**Photo aérienne** Q-76865-194

**Zone** 3.08.12

**Projet** Complexe Romaine

### Photographies et croquis

ROI-04 PB-03: 1-7

Plan du site.

### Remarques générales et recommandations

Site contemporain avec deux tentes circulaires (tishueikanitshuap).

## Fiche des unités de description

### Charpente de la structure

Forme circulaire. Constituée de quatre grandes perches de 2,30 à 2,54 m, ceinturant treize petites perches de 0,80 m.

### Bordure de la structure

Aucun bourrelet.

### Entrée

Indéterminée mais possiblement au sud.

### Activités et objets

Autour de la structure: cinq à sept arbres ébranchés jusqu'à 2,25 m de haut, quatre à six arbres coupés dont certains réutilisés comme perches, bouteille de gin, bouteille de Pepsi, bombonne de butane.

### Remarques

Entre les deux structures: présence d'un arbre ébranché sur lequel un clou tréfilé est fiché sur le tronc avec bout de tôle. Un bassin de castor est également suspendu à l'une des branches de l'arbre.

### Sol de la structure

Cladonie, absence de sapinage sur le sol ou dans la litière.

### Foyer

Trois piquets encochés, fichés dans le sol et servant à soutenir un poêle. Disposition triangulaire.

### Dimensions (mètres)

+/- 3,50 de diamètre.

**Site** H04CL-02

**Unité** 01 (structure A)

**Type** Tente circulaire (tishueikanitshuap).

**Saison** Automne

**Âge (ans)** +/- 10

**Occupants** Innus

<b>Distance du plan d'eau (m)</b>	<b>Azimut (°)</b>
7,60	153
18,00	192

<b>Distance au talus (m)</b>	<b>Azimut (°)</b>
5,10	157
14,40	196

**Altitude au-dessus du plan d'eau**  
1,90 m

### Localisation

Partie sud du site.

**Charpente de la structure**

De forme circulaire. Constituée de sept grandes perches d'en moyenne 2,30 mètres et de neuf petites de 0,80 mètres à l'intérieur de la superficie des grandes perches.

**Sol de la structure**

Cladonie, absence de sapinage sur le sol ou dans la litière.

**Foyer**

Trois piquets encochés, fichés dans le sol et servant à soutenir un poêle. Disposition triangulaire.

**Bordure de la structure**

Aucun bourrelet

**Entrée**

Possiblement au sud.

**Dimensions (mètres)**

+/- 3,50 de diamètre.

**Activités et objets**

Quelques bûches.

**Remarques**

Passage devant la structure menant à l'eau, accès aux canots.

**Site** H04CL-02  
**Unité** 02 (structure B)  
**Type** Tente circulaire (tishtueikanitshuap).  
**Saison** Automne  
**Âge (ans)** +/- 10  
**Occupants** Innus

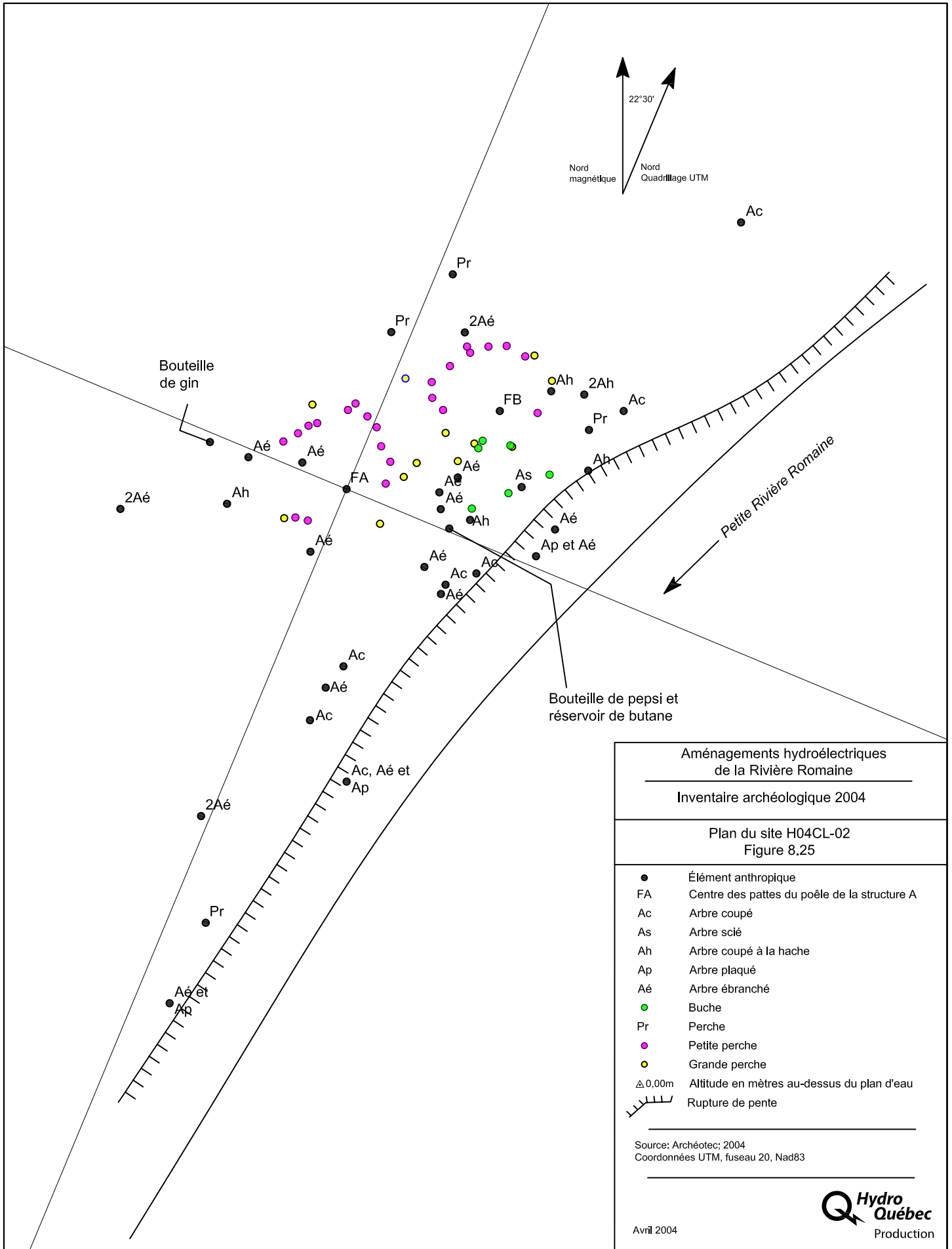
Distance du plan d'eau (m)	Azimut (°)
10,10	80
5,60	148

Distance au talus (m)	
7,20	86
3,00	148

**Altitude au-dessus du plan d'eau (m)**  
1,90

**Localisation**

Partie nord du site à 5,00 mètres de la structure A



Aménagements hydroélectriques  
de la Rivière Romaine

---

Inventaire archéologique 2004

---

Plan du site H04CL-02  
Figure 8.25

●	Élément anthropique
FA	Centre des pattes du poêle de la structure A
Ac	Arbre coupé
As	Arbre scié
Ah	Arbre coupé à la hache
Ap	Arbre plaqué
Aé	Arbre ébranché
●	Buche
Pr	Perche
●	Petite perche
●	Grande perche
△ 0,00m	Altitude en mètres au-dessus du plan d'eau
	Rupture de pente

---

Source: Archéotec; 2004  
Coordonnées UTM, fuseau 20, Nad83

---

Production

Avril 2004

## Fiche de description de zone inventoriée

**Intervention:** Romaine 2004 (ROI-04)

**Projet:** Complexe Romaine

**Impact:** Réservoir (RO-4)

**Bassin:** Rivière Romaine

**Plan d'eau:** Petite Rivière Romaine

**KM :**

**Rive :** Droite

**Carte topo:** 12M/05

**Zone:** 3.08.13

**Photo aérienne:** Q-76866-228

**Superficie:** 0,6 Hectares

**Coord. UTM:** zone 20

**NAD 27:** 445859 e 5692975 n

**NAD 83:** 445921 e 5693191 n

**Coordonnées géographiques:** 51° 23' 14" N 63° 46' 37" W

**Relevé GPS :** 3.08.13 A et B.

### Description

#### Emplacement géographique :

Située sur une petite pointe s'avancant sur la petite Romaine face à des rapides. Présence de roc affleurant les rapides et bordant le talus. En amont d'un petit cap rocheux envahi par la végétation. Terrain ondulé et surface accidentée avec d'importantes dépressions et zones marécageuses. Présence de blocs envahis par la végétation.

**Altitude:** Environ 1,00 m ADPE.

**Morpho-sédimentologie:** Sable fin, blocs.

#### Pédologie:

Podzol avec horizon B brun doré contenant de petites inclusions ferreuses.

#### Végétation :

Boisé dense marqué par plusieurs arbres renversés. Pessière à sphaigne avec bouleau, saule, mélèze, lédon et kalmia.

**Éléments fauniques:** Castor.

#### Éléments anthropiques:

Aucun

### Intervention archéologique

**Potentiel archéologique :** Possible lieu de portage pour éviter les rapides.

**Nature de l'intervention :** Sondages sur une ligne aux 10 m suivant le rebord et inspection de la portion inférieure.

**Sites archéologiques connus :** Aucun

**Nouveaux sites répertoriés:** Aucun

#### Remarques et recommandations:

Aucune

#### Croquis et photographies:

ROI-04 PB-03: 9.

**Enregistré par:** Pascal Brisebois

**Date:** 20 juillet 2004

## Fiche de description de zone inventoriée

**Intervention:** Romaine 2004 (ROI-04)

**Projet:** Complexe Romaine

**Impact:** Réservoir (RO-4)

**Bassin:** Rivière Romaine

**Plan d'eau:** Petite Rivière Romaine

**KM :**

**Rive :** Gauche

**Carte topo:** 12M/05

**Zone:** 3.08.14

**Photo** Q-76866-228  
**aérienne:**

**Superficie:** 0,9 Hectares

**Coord. UTM:** zone 20

**NAD 27:** 445818 e 5693448 n

**NAD 83:** 445881 e 5693665 n

**Coordonnées géographiques:** 51° 23' 29" N 63° 46' 40" W

**Relevé GPS :** 3.08.14 A et B.

### Description

#### Emplacement géographique :

Située dans la portion intérieure du coude avec un petit rapide présent dans la section aval de la zone. Adossée à une petite colline. le premier replat se présente comme un terrain subhorizontal.

**Altitude:** 2,46 m ADPE.

**Morpho-sédimentologie:** Origine fluviale et fluvio-glaciaire: sable fin/moyen, galets et blocs à la base du talus.

#### Pédologie:

Podzol avec horizon B brun orangé. Sol inondé dans la portion en aval et podzol humo-ferrique sur le reste.

#### Végétation :

Pessière à muscinées avec saule, bouleau, mélèze, lédon et kalmia.

**Éléments fauniques:** Porc-épic, gélinotte huppé, caribou.

#### Éléments anthropiques:

Aucun

### Intervention archéologique

**Potentiel archéologique :** Possible lieu de halte en cours de descente de la rivière.

**Nature de l'intervention :** Sondages sur deux lignes suivant le rebord aux 7-8 mètres.

**Sites archéologiques connus :** Aucun

**Nouveaux sites répertoriés:** Aucun

#### Remarques et recommandations:

Aucune

#### Croquis et photographies:

ROI-04 PB-03: 8

**Enregistré par:** Pascal Brisebois

**Date:** 20 juillet 2004

## Secteur archéologique 3.09



## Fiche de description de zone inventoriée

**Intervention:** Romaine 2004 (ROI-04)

**Projet:** Complexe Romaine

**Impact:** Réservoir (RO-4)

**Bassin:** Rivière Romaine

**Plan d'eau:** Lac anonyme

**KM :** 221 (Romaine)

**Rive :** Est

**Carte topo:** 12M/05

**Zone:** 3.09.03

**Photo aérienne:** Q-77867-136

**Superficie:** 2,6 Hectares

**Coord. UTM:** zone 20 **NAD 27:** 448448 e 5697833 n

**NAD 83:** 448510 e 5698049 n

**Coordonnées géographiques:** 51° 25' 52" N 63° 44' 26" W

**Relevé GPS :** 3.09.03 A et B.

### Description

**Emplacement géographique :**

Zone qui comprend toute la rive est d'un lac sans toponyme. Traversée par trois ruisseaux.

**Altitude:** 1,25 m ADPE au nord; 0,20 m ADPE au sud près du ruisseau.

**Morpho-sédimentologie:** Sable grossier, cailloux.

**Pédologie:**

Podzol ferrique peu développé: LFH 7 cm, Ah 0,5 cm, Ae 2 cm, Bf avec cailloux .

**Végétation :**

Aulnes, cassandre et épinette en bordure de terrasse.

Pessière à cladine avec lédon et bouleau nain.

**Éléments fauniques:** Orignal, porc-épic, oiseau de proie.

**Éléments anthropiques:**

Aucun

### Intervention archéologique

**Potentiel archéologique :** Moyen au nord de la zone, faible dans la zone basse inondée.

**Nature de l'intervention :** Sondages aux 10-15 m du nord de la zone au 1er ruisseau. Quelques sondages ailleurs.

**Sites archéologiques connus :** Aucun

**Nouveaux sites répertoriés:** Aucun

**Remarques et recommandations:**

Aucune

**Croquis et photographies:**

Aucun

**Enregistré par:** Denis Cadieux

**Date:** 21 juillet 2004



## Fiche de description de zone inventoriée

**Intervention:** Romaine 2004 (ROI-04)

**Projet:** Complexe Romaine

**Impact:** Aucun

**Bassin:** Rivière Romaine

**Plan d'eau:** Lac anonyme

**KM :**

**Rive :** Ouest

**Carte topo:** 12M/05

**Zone:** 3.09.04

**Photo aérienne:** Q-77867-136

**Superficie:** 1,0 Hectares

**Coord. UTM:** zone 20 **NAD 27:** 448619 e 5698934 n

**NAD 83:** 448681 e 5699150 n

**Coordonnées géographiques:** 51° 26' 28" N 63° 44' 18" W

**Relevé GPS :** 3.09.04 A et B.

### Description

#### Emplacement géographique :

Lac sans toponyme de très faible dimension. Entre le lac Garnier au nord et un lac sans toponyme au sud. Une rivière alimente ce lac depuis le lac Garnier et vers le lac au sud.

**Altitude:** 0,25 m à 0,35 m ADPE pour la terrasse.

**Morpho-sédimentologie:** Champs de blocs, pierres, sable.

#### Pédologie:

Podzol humo-ferrique peu développé: LFH 12 cm, Ah 3 cm, Ae 2 cm, Bh mince, Bf orangé avec plusieurs grosses pierres.

#### Végétation :

Pessière à cladine avec lédon, aulne et un peu de bouleaux nains.

**Éléments fauniques:** Castor, porc-épic.

#### Éléments anthropiques:

Aucun

### Intervention archéologique

**Potentiel archéologique :** Moyen malgré le peu d'élévation: axe de circulation intéressant.

**Nature de l'intervention :** Sondages sur deux lignes aux 10-15 mètres.

**Sites archéologiques connus :** Aucun

**Nouveaux sites répertoriés:** Aucun

#### Remarques et recommandations:

Aucune

#### Croquis et photographies:

Aucun

**Enregistré par:** Denis Cadieux

**Date:** 21 juillet 2004

## Fiche de description de zone inventoriée

**Intervention:** Romaine 2004 (ROI-04)

**Projet:** Complexe Romaine

**Impact:** Aucun

**Bassin:** Rivière Romaine

**Plan d'eau:** Lac Garnier

**KM :**

**Rive :** Est

**Carte topo:** 12M/05

**Zone:** 3.09.07

**Photo** Q-76856-157  
**aérienne:**

**Superficie:** 1,9 Hectares

**Coord. UTM:** zone 20 **NAD 27:** 448752 e 5700687 n  
**NAD 83:** 448815 e 5700904 n

**Coordonnées géographiques:** 51° 27' 25" N 63° 44' 12" W

**Relevé GPS :** 3.09.07 A, B, C.

### Description

**Emplacement géographique :**

Dans la portion sud du lac Garnier, grande pointe sur la rive est.

**Altitude:** 1,25 m ADPE.

**Morpho-sédimentologie:** Sable très fin, blocs erratiques, roc.

**Pédologie:**

Podzol ferro-humique bien développé: LFH 6 cm, Ah mince, Ae 7,5 cm, Bh 10 cm, Bf orangé.

Podzol humique sur la pointe: LFH 40 cm, Ah 2,5 cm, Ae 3,0, Bh très foncé 9 cm, roche-mère.

**Végétation :**

Pessière à cladine avec lédon.

**Éléments fauniques:** Porc-épic, orignal.

**Éléments anthropiques:**

Aucun

### Intervention archéologique

**Potentiel archéologique :** Moyen surtout à l'arrière de la pointe, beau replat.

**Nature de l'intervention :** Sondages aux 5-10 m sur le replat. Sondages à l'arrière et sur les côtés de la pointe.

**Sites archéologiques connus :** Aucun

**Nouveaux sites répertoriés:** Aucun

**Remarques et recommandations:**

Aucune

**Croquis et photographies:**

Aucun

**Enregistré par:** Denis Cadieux

**Date:** 22 juillet 2004



## Secteur archéologique 3.13



## Fiche de description de zone inventoriée

**Intervention:** Romaine 2004 (ROI-04)

**Projet:** Complexe Romaine

**Impact:** Réservoir (RO-4)

**Bassin:** Rivière Romaine

**Plan d'eau:** Rivière Touladis

**KM :** 235 (Romaine)

**Rive :** Gauche

**Carte topo:** 12M/12

**Zone:** 3.13.01

**Photo aérienne:** Q-76408-218

**Superficie:** 1,1 Hectares

**Coord. UTM:** zone 20

**NAD 27:** 448441 e 5711127 n

**NAD 83:** 448503 e 5711344 n

**Coordonnées géographiques:** 51° 33' 02" N 63° 44' 33" W

**Relevé GPS :** 3.13.01 A et B

### Description

**Emplacement géographique :**

Rive gauche de la rivière Touladis qu'elle longe dans sa portion ouest. Elle s'adosse également sur un petit lac dans sa portion est.

**Altitude:** 1,00 m à 1,50 m ADPE.

**Morpho-sédimentologie:** Fluviale: sable très fin.

**Pédologie:**

Podzol humo-ferrique: LFH 8 cm, Ah 1 cm, Ae 4 cm, Bh 1 cm, Bf 12 cm, C.

**Végétation :**

Pessière à muscinées avec bouleau nain, aulne et un peu de lédon.

**Éléments fauniques:** Castor, lièvre.

**Éléments anthropiques:**

Aucun

### Intervention archéologique

**Potentiel archéologique :** Bon, belle terrasse, situation géographique intéressante.

**Nature de l'intervention :** Sondages sur 4 lignes couvrant l'ensemble de la zone.

**Sites archéologiques connus :** Aucun

**Nouveaux sites répertoriés:** Aucun

**Remarques et recommandations:**

Aucune

**Croquis et photographies:**

Aucun

**Enregistré par:** Denis Cadieux

**Date:** 02 août 2004



## Secteur archéologique 3.14





## Fiche de description de zone inventoriée

**Intervention:** Romaine 2004 (ROI-04)

**Projet:** Complexe Romaine

**Impact:** Réservoir (RO-4)

**Bassin:** Rivière Romaine

**Plan d'eau:** Rivière Romaine

**KM :** 246

**Rive :** Île

**Carte topo:** 12M/12

**Zone:** 3.14.02

**Photo aérienne:** Q-76415-193

**Superficie:** 1,1 Hectares

**Coord. UTM:** zone 20  
**NAD 27:** 451781 e 5718641 n  
**NAD 83:** 451844 e 5718858 n

**Coordonnées géographiques:** 51° 37' 07" N 63° 41' 44" W

**Relevé GPS :** 3.14.02 A et B.

### Description

#### Emplacement géographique :

Située sur la portion aval d'une île avec campement sur la pointe et sentier de VTT. L'accès à la rive droite se fait par l'aménagement d'un pont suspendu. Rive droite de l'île partiellement inondé, envahi par les aulnes. Présence de deux replats avec terrain légèrement ondulé sur le premier et terrain subhorizontal sur le second.

**Altitude:** 3,36 m ADPE; 4,54 m ADPE.

**Morpho-sédimentologie:** Origine fluviale: sable fin, absence de galets et de blocs arrondis.

#### Pédologie:

Podzol humo-ferrique avec petites particules ferreuses sur huit centimètres d'épaisseur.

Podzol humique dans les zones partiellement inondées.

#### Végétation :

Pessière à sphaigne avec ericacées abondante (lédon et kalmia), saule, bouleau, sapin baumier. Boisé assez dense.

**Éléments fauniques:** Ours, lièvre, porc-épic.

#### Éléments anthropiques:

Présence d'un camp évalué à 400 000\$ encore en utilisation avec tourelle de surveillance sur le toit ainsi que quatre dépendances arrières.

### Intervention archéologique

**Potentiel archéologique :** Possible lieu de halte en cours de descente de la Romaine.

**Nature de l'intervention :** Sondages sur une ligne suivant le 1er replat aux 10 m. Ligne sur le 2e replat aux 7-8 m.

**Sites archéologiques connus :** Aucun

**Nouveaux sites répertoriés:** Aucun

#### Remarques et recommandations:

Aucune

#### Croquis et photographies:

ROI-04 PB04: 23.

**Enregistré par:** Pascal Brisebois

**Date:** 03 août 2004

## Fiche de description de zone inventoriée

**Intervention:** Romaine 2004 (ROI-04)

**Projet:** Complexe Romaine

**Impact:** Réservoir (RO-4)

**Bassin:** Rivière Romaine

**Plan d'eau:** Rivière Romaine

**KM :** 247

**Rive :** Gauche

**Carte topo:** 12M/12

**Zone:** 3.14.03

**Photo aérienne:** Q-76432-90

**Superficie:** 0,7 Hectares

**Coord. UTM:** zone 20

**NAD 27:** 451395 e 5719865 n

**NAD 83:** 451457 e 5720082 n

**Coordonnées géographiques:** 51° 37' 46" N 63° 42' 04" W

**Relevé GPS :** 3.14.03 A et B.

### Description

#### Emplacement géographique :

Située en face d'un banc de sable ayant formé trois dunes dont la dernière est partiellement envahi par la végétation. En aval d'un petit goulot d'étranglement de la Romaine en face de l'île Kainepekutest. Présence de deux replats en amont dont le premier se fond sur le second dans le dernier tiers en aval de la zone. Replat subhorizontal.

**Altitude:** 6,72 m ADPE; 7,80 m ADPE.

**Morpho-sédimentologie:** Origine fluviale et éolienne: sable fin, absence de galets et de blocs arrondis.

#### Pédologie:

Podzol humo-ferrique avec horizon B presque induré de couleur orangé tirant sur citrouille avec de grosses particules ferreuses.

#### Végétation :

Pessière à cladine assez dégagée avec lédon, kalmia, bouleau nain, saule, aulne et sapin baumier.

**Éléments fauniques:** Outarde, ours, tétas, orignal.

#### Éléments anthropiques:

Aucun

### Intervention archéologique

**Potentiel archéologique :** Moyen

**Nature de l'intervention :** Sondages aux 7-8 m sur les deux replats. Deux lignes sur replat en amont.

**Sites archéologiques connus :** Aucun

**Nouveaux sites répertoriés:** Aucun

#### Remarques et recommandations:

Aucune

#### Croquis et photographies:

ROI-04 PB04: 21-22.

**Enregistré par:** Pascal Brisebois

**Date:** 03 août 2004

## Fiche de description de zone inventoriée

**Intervention:** Romaine 2004 (ROI-04)

**Projet:** Complexe Romaine

**Impact:** Réservoir (RO-4)

**Bassin:** Rivière Romaine

**Plan d'eau:** Lac anonyme

**KM :** 247,5 (Romaine)

**Rive :** Ouest

**Carte topo:** 12M/12

**Zone:** 3.14.04

**Photo aérienne:** Q-76432-90

**Superficie:** 1,8 Hectares

**Coord. UTM:** zone 20 **NAD 27:** 450783 e 5720231 n  
**NAD 83:** 450846 e 5720447 n

**Coordonnées géographiques:** 51° 37' 58" N 63° 42' 36" W

**Relevé GPS :** 3.14.04 A, B, C.

### Description

#### Emplacement géographique :

Située sur la rive ouest d'un lac intérieur. Le lac est à proximité d'un ruisseau toutefois la portion entre le lac et le ruisseau est envahie par la végétation. Non-loin de la rive droite de la Romaine derrière un petit plateau surélevé. Ancien lac devant être relié au ruisseau adjacent. Anciens replats pouvant être des niveaux de plage.

**Altitude:** 3,16 m ADPE; 5,92 m ADPE; 9,08 m ADPE.

**Morpho-sédimentologie:** Sable moyen, gravier, galets. Nombreuses zones de déflation.

#### Pédologie:

Podzol ferrique avec galets de plage et petit gravier présent dès le Ae.

#### Végétation :

Ancienne zone de brûlis, surface carbonisée. Semble remonter à 10-12 ans. Nouvelles repousses de bouleaux nains, bleuets et épinettes.

**Éléments fauniques:** Orignal, ours, tétras, renard.

#### Éléments anthropiques:

Aucun

### Intervention archéologique

**Potentiel archéologique :** Possible lieu de halte et d'exploitation des ressources.

**Nature de l'intervention :** Sondages aux 7-8 m sur 2 lignes sur chaque replat. Inspection des déflations.

**Sites archéologiques connus :** Aucun

**Nouveaux sites répertoriés:** Aucun

#### Remarques et recommandations:

Aucune

#### Croquis et photographies:

ROI-04 PB-04: 18-19.

**Enregistré par:** Pascal Brisebois

**Date:** 05 août 2004

## Fiche de description de zone inventoriée

**Intervention:** Romaine 2004 (ROI-04)

**Projet:** Complexe Romaine

**Impact:** Réservoir (RO-4)

**Bassin:** Rivière Romaine

**Plan d'eau:** Rivière Romaine

**KM :** 248,5

**Rive :** Droite

**Carte topo:** 12M/12

**Zone:** 3.14.05

**Photo aérienne:** Q-76432-90

**Superficie:** 2,6 Hectares

**Coord. UTM:** zone 20

**NAD 27:** 450766 e 5721170 n

**NAD 83:** 450828 e 5721387 n

**Coordonnées géographiques:** 51° 38' 28" N 63° 42' 38" W

**Relevé GPS :** 31405A; 31405B

### Description

#### Emplacement géographique :

La zone est orientée nord/sud et un ruisseau la borde au nord. Présence de trois terrasses. Les deux plus hautes terrasses se retrouvent à partir de la mi-zone vers le sud.

**Altitude:** 4,74 m ADPE (1er replat); 5,62 m ADPE (2e replat); 7,62 m ADPE (3e replat).

**Morpho-sédimentologie:** Fluviale: sable fin à très fin.

#### Pédologie:

Podzol ferrugineux sur les trois terrasses sauf pour la section près du ruisseau où le sol est d'origine alluviale avec des couches superposées d'humus fossiles.

#### Végétation :

Pessière à muscinées. La zone a brûlé il y a quelques années (approximativement 10 ans). Beaucoup d'espèces arbustives: lédon, cassandre.

**Éléments fauniques:** Perdrix, orignal.

#### Éléments anthropiques:

Aucun

### Intervention archéologique

**Potentiel archéologique :** Moyen à fort: belle terrasse plate.

**Nature de l'intervention :** Sondages

**Sites archéologiques connus :** Aucun

**Nouveaux sites répertoriés:** Aucun

#### Remarques et recommandations:

Aucune

#### Croquis et photographies:

ROI-04 PB-04: 20.

**Enregistré par:** C Losier et P Brisebois

**Date:** 03 août 2004

## Fiche de description de zone inventoriée

**Intervention:** Romaine 2004 (ROI-04)

**Projet:** Complexe Romaine

**Impact:** Réservoir (RO-4)

**Bassin:** Rivière Romaine

**Plan d'eau:** Rivière anonyme

**KM :** 1

**Rive :** Gauche

**Carte topo:** 12M/13

**Zone:** 3.14.37

**Photo aérienne:** Q-76430-235

**Superficie:** 2,9 Hectares

**Coord. UTM:** zone 20

**NAD 27:** 451702 e 5739309 n

**NAD 83:** 451765 e 5739525 n

**Coordonnées géographiques:** 51° 48' 16" N 63° 41' 58" W

**Relevé GPS :** 3.14.37 A et B

### Description

**Emplacement géographique :**

Zone située le long d'une rivière sans toponyme à partir de son embouchure dans la rivière Romaine. Zone délimitée au nord par un ruisseau

**Altitude:** 0,75 m à 1,25 m ADPE.

**Morpho-sédimentologie:** Sable fin, cailloux, blocs erratiques.

**Pédologie:**

Podzol ferrique: LFH 5-12 cm, Ah trace, Ae grisâtre 3 cm, Bf orangé avec cailloux devenant progressivement olivâtre.

**Végétation :**

Pessière à sphaigne dans la zone boisée longeant la rivière avec lédon et bouleau nain.  
Bouleau nain et lédon dans la zone brûlée au fond de la zone.

**Éléments fauniques:** Ours, orignal, porc-épic.

**Éléments anthropiques:**

Aucun

### Intervention archéologique

**Potentiel archéologique :** Bon, belle terrasse, situation géographique intéressante.

**Nature de l'intervention :** 4 lignes de sondages espacées de 15-20 m. 2 dans la zone boisée, 2 dans le brûlis.

**Sites archéologiques connus :** Aucun

**Nouveaux sites répertoriés:** Aucun

**Remarques et recommandations:**

Aucune

**Croquis et photographies:**

Aucun

**Enregistré par:** Denis Cadieux

**Date:** 05 août 2004

## Fiche de description de zone inventoriée

**Intervention:** Romaine 2004 (ROI-04)

**Projet:** Complexe Romaine

**Impact:** Réservoir (RO-4)

**Bassin:** Rivière Romaine

**Plan d'eau:** Rivière Romaine

**KM :** 274,5

**Rive :** Droite

**Carte topo:** 12M/13

**Zone:** 3.14.45

**Photo aérienne:** Q-76417-124

**Superficie:** 0,5 Hectares

**Coord. UTM:** zone 20

**NAD 27:** 448065 e 5743483 n

**NAD 83:** 448128 e 5743700 n

**Coordonnées géographiques:** 51° 50' 30" N 63° 45' 10" W

**Relevé GPS :** 3.14.45 A et B.

### Description

#### Emplacement géographique :

Zone de faible dimension sise entre un lac et la rivière Romaine.

**Altitude:** 2,50 m ADPE.

**Morpho-sédimentologie:** Fluviale: sable.

#### Pédologie:

Podzol ferrique: LFH chauffé 1 cm, Ae 6 cm, Bf.

#### Végétation :

Zone de feu de forêt. Bouleau nain et lédon dans l'ensemble de la zone. Petites épinettes et aulnes en bordure de talus. Aulne en bordure de rivage.

**Éléments fauniques:** Orignal, outarde, ours.

#### Éléments anthropiques:

Une douille de calibre .270 Winchester de marque Federal Cartridges trouvée en surface.

### Intervention archéologique

**Potentiel archéologique :** Bon, belle terrasse

**Nature de l'intervention :** Sondages aux cinq mètres.

**Sites archéologiques connus :** Aucun

**Nouveaux sites répertoriés:** Aucun

#### Remarques et recommandations:

Aucune

#### Croquis et photographies:

Aucun

**Enregistré par:** Denis Cadieux

**Date:** 10 juillet 2004

## Fiche de description de zone inventoriée

**Intervention:** Romaine 2004 (ROI-04)

**Projet:** Complexe Romaine

**Impact:** Réservoir (RO-4)

**Bassin:** Rivière Romaine

**Plan d'eau:** Rivière Romaine

**KM :** 274

**Rive :** Gauche

**Carte topo:** 12M/13

**Zone:** 3.14.46

**Photo aérienne:** Q-76417-124

**Superficie:** 4,9 Hectares

**Coord. UTM:** zone 20

**NAD 27:** 447706 e 5744430 n

**NAD 83:** 447769 e 5744647 n

**Coordonnées géographiques:** 51° 51' 00" N 63° 45' 29" W

**Relevé GPS :** 3.14.46 A, B.

### Description

#### Emplacement géographique :

Zone coupée en deux par un ruisseau de deux mètres de largeur.

**Altitude:** 0,50 m/2,50 m et 8,00 m ADPE (ouest du ruisseau); 2,50 m et 7,00 m ADPE (est du ruisseau).

**Morpho-sédimentologie:** Sable fin à très fin (poudreux).

#### Pédologie:

Podzol ferrique à l'ouest: LFH brûlé 1 cm, Ah gris et brûlé 2 cm, Ae poudreux 5 cm, B orangé.

Podzol ferrique à l'est: LFH brûlé 3 cm, Ah gris et brûlé 3 cm, Ae 2 cm, B orangé.

#### Végétation :

Feu de forêt: lédon, bouleau nain, quelques jeunes épinettes, aulne, herbacées, mélèze près du ruisseau.

**Éléments fauniques:** Original.

#### Éléments anthropiques:

Aucun

### Intervention archéologique

**Potentiel archéologique :** Bon

**Nature de l'intervention :** Sondages sur une ou deux lignes.

**Sites archéologiques connus :** Aucun

**Nouveaux sites répertoriés:** EICw-05: éclat utilisé en chert blanc et os blanchis.  
EICw-06: burin en chert vert et foyer avec os blanchis.

#### Remarques et recommandations:

Aucune

#### Croquis et photographies:

Plans des sites.

ROI-04 DCa-02: 29-35; DCa-03: 26-27.

**Enregistré par:** Denis Cadieux

**Date:** 12 juillet 2004



## Fiche de description de site préhistorique

État du site		Coordonnées UTM (NAD 27)			Romaine 2004	
Superficie globale:	1 m2	Zone	Est	Nord	Site	EICw-05
Nombre d'aire(s):	1	20U	447498	5744541	Aire	A
Aménagements existants	Aucun	Coordonnées UTM (NAD 83)			Code temporaire	PDCa-01
		Zone	Est	Nord	Carte	12M/13
		20U	447561	5744758	Photo aérienne	Q-76417-124
		Coordonnées géographiques			Projet	Complexe Romaine
		Latitude Nord		Longitude Ouest	Zone	3.14.46
		51° 51' 04"		63° 45' 41"	<b>Emplacement géographique</b>	
Aménagements futurs	Réservoir (RO-4).	GPS	<input checked="" type="checkbox"/> oui <input type="checkbox"/> non	Relevé: PDCA 01A	Rive gauche de la rivière Romaine. La zone est coupée en deux par un ruisseau et le site se trouve dans la partie ouest.	
		Altitude au-dessus du niveau de la mer				
		+/- 460 mètre(s)				
Végétation	Forêt en régénération après un incendie: jeunes épinettes, lédon, bouleau nain.	Position par rapport au plan d'eau				
		Altitude min:	8,14 m	max:	8,14 m	
		Distance:	29,95 m	Azimat:	293 °	
			39,40 m		326 °	
Morpho-sédimentologie	Sable fin à très fin (poudreux).	Remarques et recommandations				
		Une petite fouille pourrait être effectuée pour vérifier s'il y a un foyer au sud-est du sondage 2.				
Pédologie	Podzol ferrique.				<b>Photographies</b>	
					ROI-04 DCa-02: 29-30. ROI-04 DCa-03: 26.	

Enregistré par: Denis Cadieux

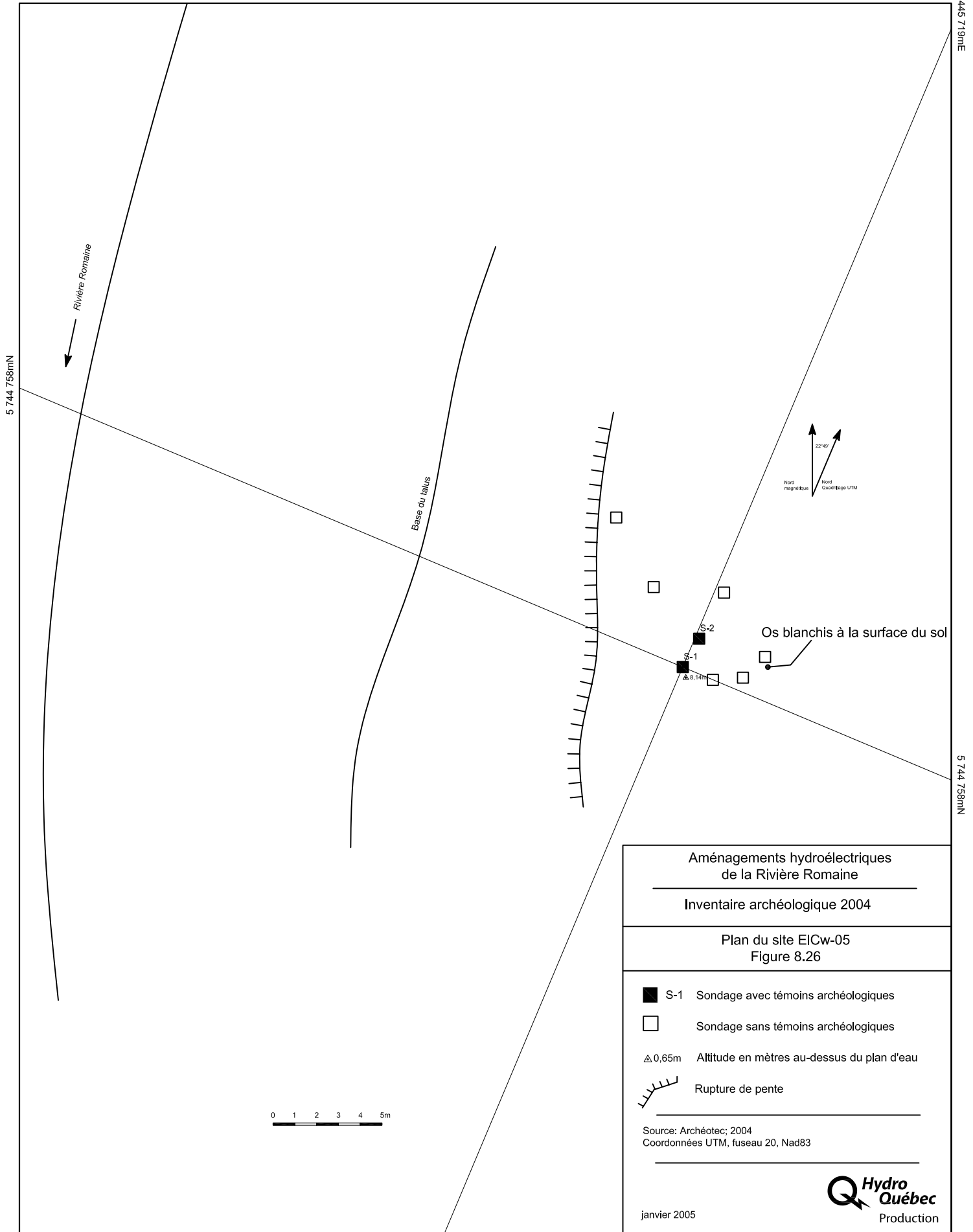
Description de l'aire préhistorique de EICw-05

Aire A

Date: 12 juillet 2004

Méthode de prélèvement des témoins archéologiques		Témoins archéologiques recueillis	
<ul style="list-style-type: none"> <li>• <b>Récolte de surface</b> superficie couverte (mètres) ..... 5 m2</li> <li>• <b>Sondages</b> superficie sondée (mètres)..... 79 m2 nombre de sondage(s) avec témoins ... 1 nombre de sondage(s) sans témoins ... 7</li> <li>• <b>Fouilles</b> superficie fouillée (mètres<sup>2</sup>)..... non nombre de puits avec témoins..... nombre de puits sans témoins.....</li> </ul>	Os	Surface: 4 os blanchis S-2: 1 os blanchis	
	Outils	S-1: éclat utilisé en chert blanc.	
Croquis: Plan du site.	Éclats/ Débris	Aucun	
Quadrillage: non			
<b>Formes d'aménagement observées</b> Deux pierres en paroi dans le sondage 2.	Charbon	Aucun	
	Autres	Aucun	

Archéotec inc.



Aménagements hydroélectriques  
de la Rivière Romaine

---

Inventaire archéologique 2004

Plan du site EICw-05  
Figure 8.26

- S-1 Sondage avec témoins archéologiques
- Sondage sans témoins archéologiques
- $\Delta$  0,65m Altitude en mètres au-dessus du plan d'eau
- Rupture de pente

Source: Archéotec; 2004  
Coordonnées UTM, fuseau 20, Nad83

janvier 2005



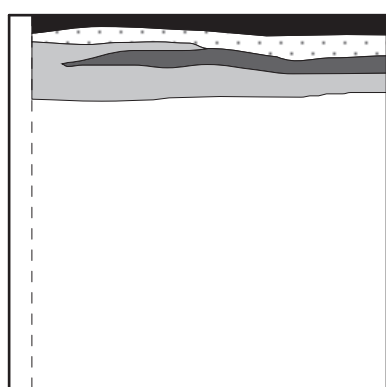
## Profil de sol

Zone: 3.14.46

Site: EICw-05

Puits/sondage: S-1

Paroi: Sud



— 0  
— 10  
— 20  
— 30  
— 40  
— 50 cm



### Description pédologique:

Zone brûlée.

Ah: Niveau organique gris, compact et poudreux.

Ae: Sable fin blanc, poudreux.

Bhf: Sable fin brun rouille.

Bh: Sable fin brun.

### Localisation des témoins archéologiques:

Un éclat en surface du Ah.

Photographies: DCA-02: 30

Échantillons:

Dressé par: J. Fournier

Date: 12/07/04

Dessiné par: P. Hébert

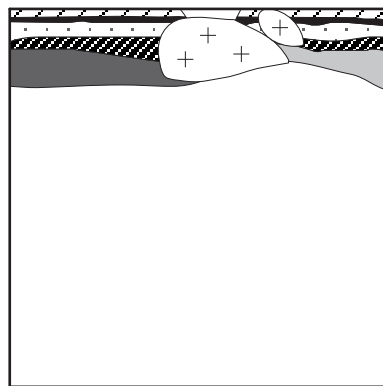
**Profil de sol**

Zone: 3.14.46

Site: EICw-05

Puits/sondage: S-2

Paroi: Sud



— 0  
— 10  
— 20  
— 30  
— 40  
— 50 cm

LFH  
Ah  
Ae  
Mélange AB  
Bf  
Bfh  
Pierre

**Description pédologique:**

LFH: Zone brûlée, sphaigne sèche.

Ah: Sable sec noir, charbonneux.

Ae: Sable fin blanc grisâtre, sec et poudreux.

Mélange AB: Mélange de Ae, Ah et B de couleur brunâtre.

Bf: Sable fin orangé.

Bfh: Sable fin orangé, avec quelques lentilles brun rouille.

**Localisation des témoins archéologiques:**

Un amas de fragments d'os blanchis retrouvé dans le mélange AB.

Photographies: DCA-02: 29

Échantillons:

Dressé par: M. Fournier

Date: 12/07/04

Dessiné par: P. Hébert

Dimensions			Encoches		Identification
Longueur (mm): 23,00			<b>Gauche</b>	<b>Droite</b>	<b>Inventaire Romaine (ROI04)</b> Site: EICw-05 Puits: S.1 Quadrant: Couche: Surface Séquentiel: T-0001 Matière: chert blanc Intégrité: entier
Largeur (mm)	Épaisseur (mm)	distale	Longueur		
			Largeur		
18,60	2,10		Épaisseur		
16,50	5,50	mésiale	Hauteur		
			Lieu		
6,10	3,40	proximale	Forme		
			Direction		
			Genre		
Poids (g): 1,72			<div style="border: 1px solid black; padding: 2px; display: inline-block;">Front grattant</div>		
			Longueur : 15,00 mm Épaisseur (max) : 2,00 mm		
			Périmètre : 16,50 mm		

**Morphologie:** sub-trapézoïdale

**Section latitudinale:** triangulaire

**Section longitudinale:** triangulaire

#### RETOUCHES

**Endroit:**

**Type:**

**Angle:**

**REMARQUES:** arête d'utilisation de forme légèrement convexe

#### MODIFICATIONS

**Usure:** fines esquilles directes sur arête latérale gauche, émoussage des arêtes latérales et des faces dorsale/ ventrale

**Altération:**

**Fracture:**

**Nom générique:** Éclat utilisé

**Utilisation:** pourrait avoir servi pour gratter

**Affiliation:**



Échelle 1:1

# Fiche de description de site préhistorique

<b>État du site</b>		<b>Coordonnées UTM (NAD 27)</b>			<b>Romaine 2004</b>	
<b>Superficie globale:</b>	22 m2	Zone	Est	Nord	<b>Site</b>	EICw-06
<b>Nombre d'aire(s):</b>	1	20U	447724	5744361	<b>Aire</b>	A
<b>Aménagements existants</b>		<b>Coordonnées UTM (NAD 83)</b>			<b>Code temporaire</b>	PJF-01
Aucun		Zone	Est	Nord	<b>Carte</b>	12M/13
		20U	447786	5744578	<b>Photo aérienne</b>	Q-76417-124
		<b>Coordonnées géographiques</b>			<b>Projet</b>	Complexe Romaine
		Latitude Nord		Longitude Ouest	<b>Zone</b>	3.14.46
		51° 50' 58"		63° 45' 29"	<b>Emplacement géographique</b>	
<b>Aménagements futurs</b>		<b>GPS</b> <input checked="" type="checkbox"/> oui <input type="checkbox"/> non		Relevé: PJF 01A	Rive gauche de la rivière Romaine. La zone est coupée en deux par un ruisseau et le site se trouve dans la partie est.	
Réservoir (RO-4).		<b>Altitude au-dessus du niveau de la mer</b>				
		+/- 455 mètre(s)				
<b>Végétation</b>		<b>Position par rapport au plan d'eau</b>				
Jeunes épinettes, lédon, bouleau nain.		Altitude min: 2,31 m		max: 2,50 m		
		Distance: 8,80 m		Azimut: 207 °		
		20,20 m		282 °		
<b>Morpho-sédimentologie</b>		<b>Remarques et recommandations</b>				
Sable fin à très fin (poudreux).		Fouille pour documenter les possibles structures.				
<b>Pédologie</b>					<b>Photographies</b>	
Podzol ferrique.					ROI-04 DCa-02: 31-35. ROI-04 DCa-03: 27.	

Enregistré par: Cadieux et M. Fournier

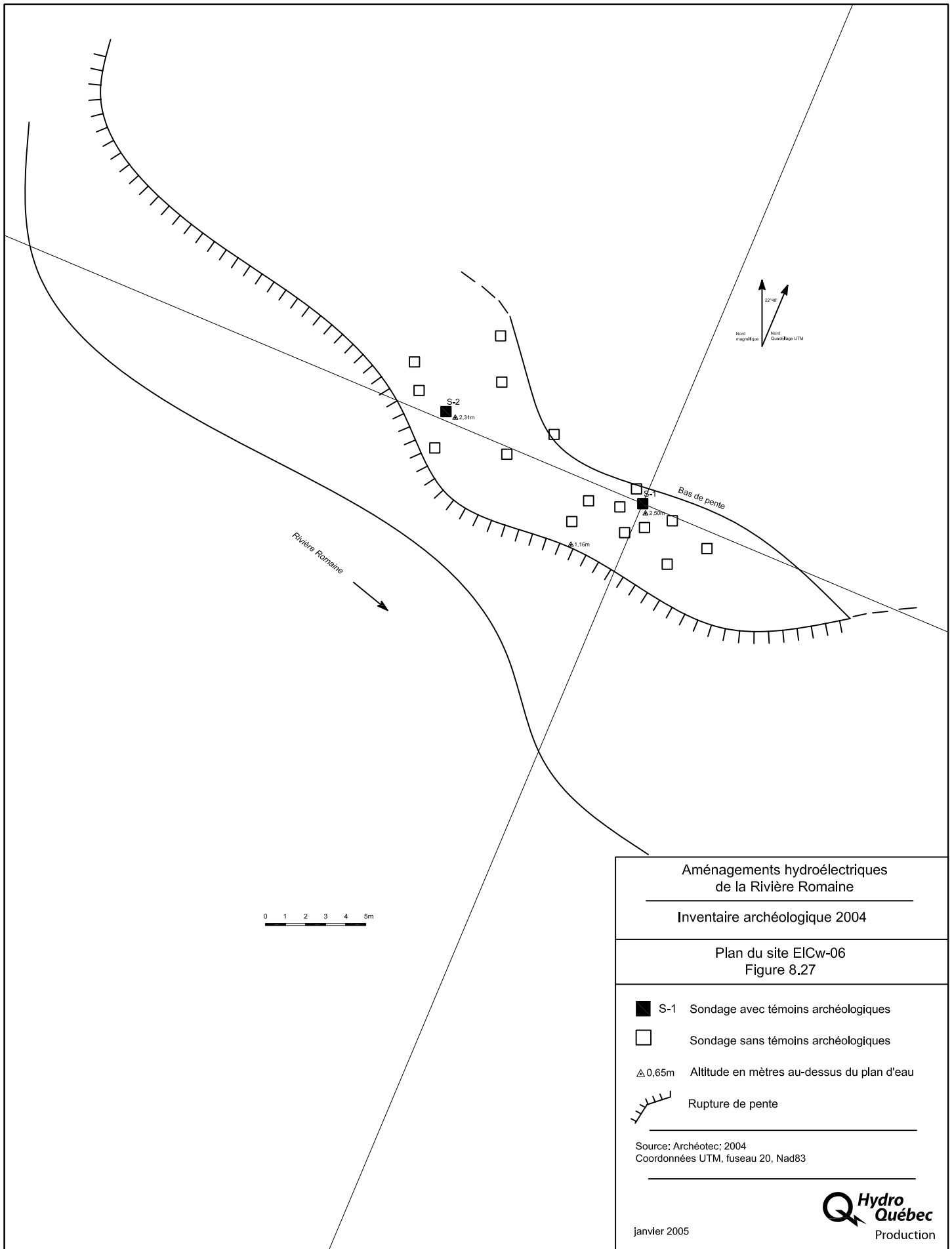
Description de l'aire préhistorique de **EICw-06**

**Aire A**

Date: 13 juillet 2004

<b>Méthode de prélèvement des témoins archéologiques</b>		<b>Témoins archéologiques recueillis</b>	
<ul style="list-style-type: none"> <li>• <b>Récolte de surface</b> superficie couverte (mètres) ..... non</li> <li>• <b>Sondages</b> superficie sondée (mètres)..... 120 m2 nombre de sondage(s) avec témoins ... 2 nombre de sondage(s) sans témoins ... 16</li> <li>• <b>Fouilles</b> superficie fouillée (mètres <sup>2</sup>.)..... non nombre de puits avec témoins..... nombre de puits sans témoins.....</li> </ul>		Os	S-2: 15 os blanchis.
<p><b>Croquis:</b> Plan du site.</p> <p>Plan des sondages 1 et 2</p>		Outils	S-1: burin en chert vert
<p><b>Quadrillage:</b> non</p>		Éclats/ Débris	Aucun
<p><b>Formes d'aménagement observées</b></p> <p>Possiblement deux foyers. Le premier dans le sondage 1 consiste en quelques pierres rougies et fracturées reposant dans le Ae. Le deuxième dans le sondage 2, est moins bien défini. Il y a des pierres avec un petit amas d'os blanchis sur une surface d'environ 1,00 mètre dont 60 centimètres fut dégagés.</p>		Charbon	Aucun
		Autres	Aucun

Archéotec inc.



**Aménagements hydroélectriques  
de la Rivière Romaine**

---

**Inventaire archéologique 2004**

---

Plan du site EICw-06  
Figure 8.27


---

- S-1 Sondage avec témoins archéologiques
- Sondage sans témoins archéologiques
- $\Delta$  0,65m Altitude en mètres au-dessus du plan d'eau
- Rupture de pente

---

Source: Archéotec: 2004  
Coordonnées UTM, fuseau 20, Nad83

---



Hydro Québec  
Production

janvier 2005

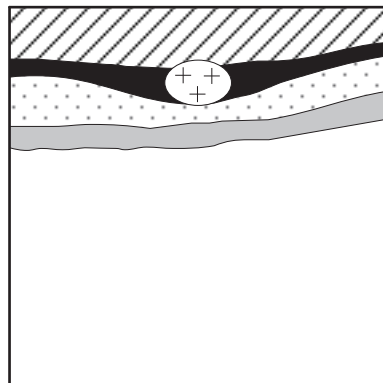
## Profil de sol

Zone: 3.14.46

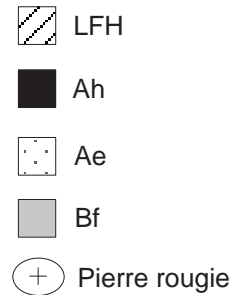
Site: EICw-06

Puits/sondage: S-1

Paroi: Nord



— 0  
— 10  
— 20  
— 30  
— 40  
— 50 cm



### Description pédologique:

LFH: Surface brûlée avec quelques arbustes, présence de radicelles et de racines.

Ah: Sable fin noir et charbon.

Ae: Couche grise pâle, avec lentilles de sable fin d'origine éolienne ou colluviale.

Bf: Couche de B ferrugine orange rouille comportant de la rubéfaction à certains endroits, sable fin d'origine éolienne ou colluviale.

### Localisation des témoins archéologiques:

- Un burin à la surface du Ae.
- Des pierres rouges et éclatées à la surface du Ae, formant possiblement un foyer.

Photographies: DCA-02: 31-32

Échantillons:

Dressé par: J. Fournier

Date: 13/07/04

Dessiné par: P. Hébert

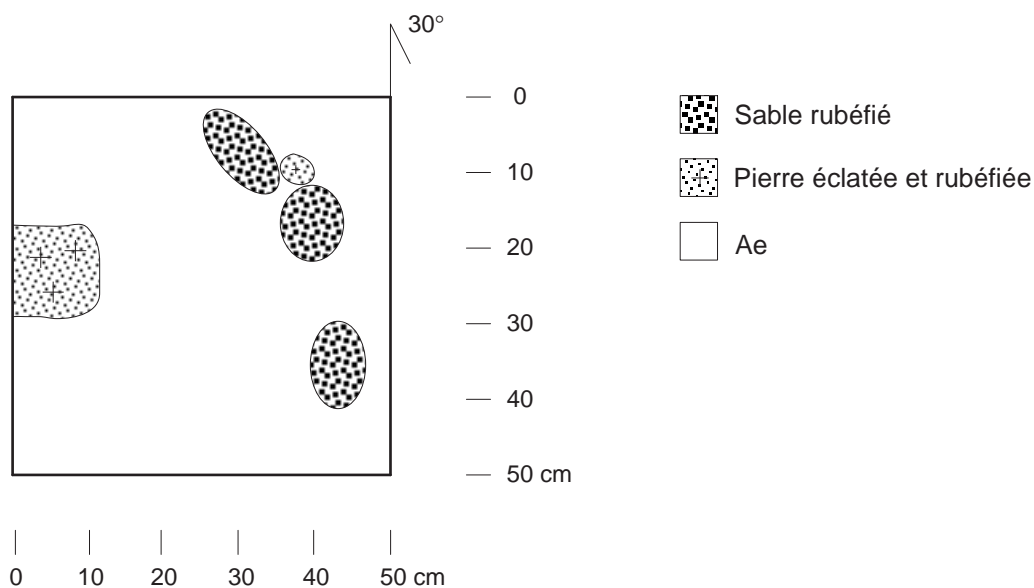


Vue en plan

Zone: 3.14.46

Puits/sondage: S-1

Site: EICw-06



#### Description pédologique:

Ae: Sable fin gris pâle avec un peu de sable d'origine éolienne ou colluviale.

Les pierres rubéfiées et éclatées forment possiblement un foyer. Elles reposent à la surface du Ae.

#### Localisation des témoins archéologiques:

Un burin à la surface du Ae.

Photographies: DCA-02: 32

Échantillons:

Dressé par: J. Fournier

Date: 13/07/04

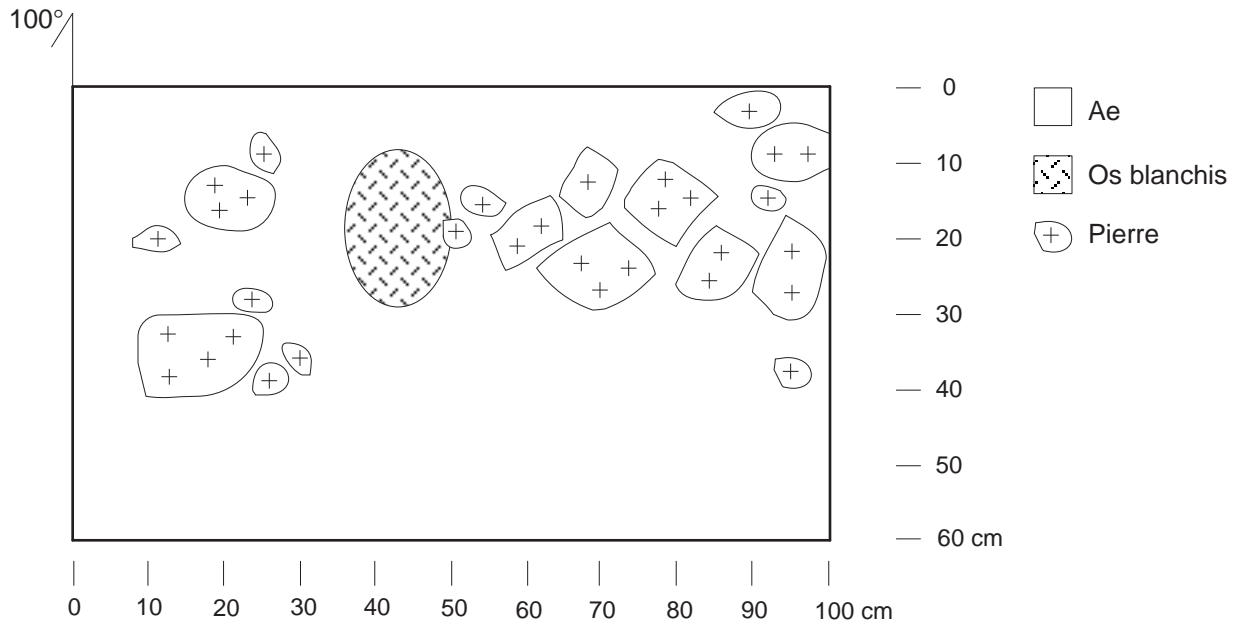
Dessiné par: P. Hébert

**Vue en plan**

Zone: 3.14.46

Site: EICw-06

Puits/sondage: S-2



**Description pédologique:**

Ae: Sable fin gris pâle.

**Localisation des témoins archéologiques:**

Os blanchis à la surface du Ae.

Photographies: DCa-02 : 33-34

Échantillons:

Dressé par: J. Fournier

Date: 13/07/04

Dessiné par: P. Hébert

Dimensions			Encoches		Identification
Longueur (mm): 34,40			<b>Gauche</b>	<b>Droite</b>	<b>Inventaire Romaine (ROI04)</b> Site: EICw-06 Puits: S.1 Quadrant: Couche: Ah en général Séquentiel: T-0001 Matière: chert vert Intégrité: entière
<b>Largeur (mm)</b>	<b>Épaisseur (mm)</b>	distale	Longueur		
21,00	5,70		Largeur		
		mésiale	Épaisseur		
20,70	11,10		Hauteur		
		proximale	Lieu		
12,70	6,40		Forme		
			Direction		
			Genre		
<b>Poids (g):</b>	7,10		<b>Front grattant</b>		
			Longueur :	mm Épaisseur (max) :	mm
			Périmètre :	mm	

**Morphologie:** sub-triangulaire

**Section latitudinale:** sub-triangulaire

**Section longitudinale:** parallélogramme

#### RETOUCHES

**Endroit:** inverse sur arête latérale créant une encoche à la hauteur de la portion proximale

**Type:** marginale

**Angle:** semi-abrupte

**REMARQUES:** aménagé sur éclat, burin sur biseau situé à la jonction des arêtes latérale droite et proximale. présence de cortex

#### MODIFICATIONS

**Usure:** esquilles bifaciales sur coin droit du talon, léger émoussage des arêtes et des faces dorsale et ventrale

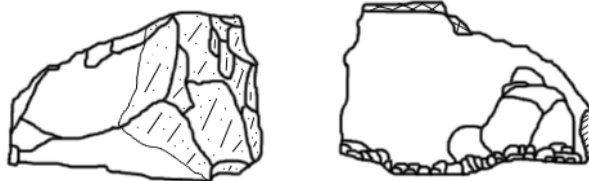
**Altération:**

**Fracture:**

**Nom générique:** Burin

**Utilisation:**

**Affiliation:**



Échelle 1:1

## Fiche de description de zone inventoriée

**Intervention:** Romaine 2004 (ROI-04)

**Projet:** Complexe Romaine

**Impact:** Réservoir (RO-4)

**Bassin:** Rivière Romaine

**Plan d'eau:** Rivière Romaine

**KM :** 274,5

**Rive :** Droite

**Carte topo:** 12M/13

**Zone:** 3.14.47

**Photo aérienne:** Q-76417-124

**Superficie:** 1,9 Hectares

**Coord. UTM:** zone 20

**NAD 27:** 446961 e 5744532 n

**NAD 83:** 447024 e 5744749 n

**Coordonnées géographiques:** 51° 51' 03" N 63° 46' 08" W

**Relevé GPS :** 3.14.47 A et B.

### Description

#### Emplacement géographique :

Zone traversée en deux par un ruisseau le long de la rivière Romaine.

**Altitude:** Au sud: 2,00 m et 3,50 m ADPE; au nord: 4,00 m à 5,00 m ADPE.

**Morpho-sédimentologie:** Fluviale: sable.

#### Pédologie:

Podzol ferrique: LFH 3 cm, Ah gris brûlé 1,5 cm, Ae 3 cm, B orangé.

#### Végétation :

Sud: épinette, bouleau nain, lédon, aulne en bordure des cours d'eau.

Nord: bouleau nain, lédon, épinette, quelques peupliers faux-trembles.

**Éléments fauniques:** porc-épic, orignal, castor.

#### Éléments anthropiques:

Aucun

### Intervention archéologique

**Potentiel archéologique :** Bon, bel endroit, terrasse bien drainée.

**Nature de l'intervention :** Sondages sur une ou deux lignes, pointe au nord sondée au 5 mètres.

**Sites archéologiques connus :** Aucun

**Nouveaux sites répertoriés:** Aucun

#### Remarques et recommandations:

Aucune

#### Croquis et photographies:

Aucun

**Enregistré par:** Denis Cadieux

**Date:** 13 juillet 2004



## Secteur archéologique 3.19



## Fiche de description de zone inventoriée

**Intervention:** Romaine 2004 (ROI-04)

**Projet:** Complexe Romaine

**Impact:** Réservoir (RO-4)

**Bassin:** Rivière Romaine

**Plan d'eau:** Rivière anonyme

**KM :** 1

**Rive :** Droite

**Carte topo:** 12M/13

**Zone:** 3.19.01

**Photo aérienne:** Q-76417-167

**Superficie:** 1,0 Hectares

**Coord. UTM:** zone 20

**NAD 27:** 444995 e 5746246 n

**NAD 83:** 445058 e 5746462 n

**Coordonnées géographiques:** 51° 51' 58" N 63° 47' 52" W

**Relevé GPS :** 3.19.01 A et B.

### Description

#### Emplacement géographique :

Zone située près d'une petite rivière à l'ouest de la rivière Romaine. Possiblement une ancienne île.

**Altitude:** 6,00 m ADPE

**Morpho-sédimentologie:** Fluviale ou éolien: sable très fin (poudreux)

#### Pédologie:

Podzol ferrique à ortstein: LFH 2 cm, Ah 1 cm, Ae poudreux 3,5 cm, B orangé induré par endroits.

#### Végétation :

En régénération suite à un feu de forêt: bouleau nain, arbuste et peuplier en bordure de talus.

**Éléments fauniques:** Orignal, outarde, castor.

#### Éléments anthropiques:

Aucun

### Intervention archéologique

**Potentiel archéologique :** Bon, replat bien drainé, situation géographique intéressante.

**Nature de l'intervention :** Sondages aux 10-15 mètres couvrant l'ensemble de la zone.

**Sites archéologiques connus :** Aucun

**Nouveaux sites répertoriés:** Aucun

#### Remarques et recommandations:

Aucune

#### Croquis et photographies:

Aucun

**Enregistré par:** Denis Cadieux

**Date:** 09 juillet 2004



## Fiche de description de zone inventoriée

**Intervention:** Romaine 2004 (ROI-04)

**Projet:** Complexe Romaine

**Impact:** Réservoir (RO-4)

**Bassin:** Rivière Romaine

**Plan d'eau:** Rivière Romaine

**KM :** 277

**Rive :** Île

**Carte topo:** 12M/13

**Zone:** 3.19.02

**Photo** Q-76417-167  
**aérienne:**

**Superficie:** 3,8 Hectares

**Coord. UTM:** zone 20 **NAD 27:** 445248 e 5746389 n  
**NAD 83:** 445311 e 5746606 n

**Coordonnées géographiques:** 51° 52' 03" N 63° 47' 39" W

**Relevé GPS :** 3.19.02 A, B, C.

### Description

#### Emplacement géographique :

Île de forme oblongue sur la rivière Romaine. Un très grand banc de sable émerge au nord de l'île.

**Altitude:** 0,50 m à 1,00 m ADPE

**Morpho-sédimentologie:** Fluviale: sable très fin, aucun cailloux.

#### Pédologie:

Alluvions: LFH 12 cm, ensuite sable gris et beige avec mouchetures rouilles.

#### Végétation :

Pessière à sphaigne avec sapins aulne et quelques mélèzes sur le pourtour de l'île.

**Éléments fauniques:** Orignal, outarde, tétaras des savannes, ours, lièvre.

#### Éléments anthropiques:

Au sud de l'île, hors de la zone qui devait être sondée, il y a présence d'un chalet avec bail. Près de la fin de zone, on retrouve huit arbres ayant chacun une perche transversale clouée ou attachée avec de la broche. Il pourrait s'agir de structures servant à pendre les quartiers d'originaux.

### Intervention archéologique

**Potentiel archéologique :** Bon, belle terrasse bien drainée.

**Nature de l'intervention :** Sondages sur l'ensemble de la zone aux 10-15 mètres.

**Sites archéologiques connus :** Aucun

**Nouveaux sites répertoriés:** Aucun

#### Remarques et recommandations:

Aucune

#### Croquis et photographies:

Aucun

**Enregistré par:** Denis Cadieux

**Date:** 10 juillet 2004

## Fiche de description de zone inventoriée

**Intervention:** Romaine 2004 (ROI-04)

**Projet:** Complexe Romaine

**Impact:** Réservoir (RO-4)

**Bassin:** Rivière Romaine

**Plan d'eau:** Rivière Romaine

**KM :** 277,5

**Rive :** Gauche

**Carte topo:** 12M/13

**Zone:** 3.19.03

**Photo aérienne:** Q-76417-167

**Superficie:** 1,1 Hectares

**Coord. UTM:** zone 20 **NAD 27:** 445353 e 5746920 n  
**NAD 83:** 445416 e 5747136 n

**Coordonnées géographiques:** 51° 52' 20" N 63° 47' 34" W

**Relevé GPS :** 3.19.03 A et B.

### Description

#### Emplacement géographique :

Zone qui couvre une pointe et une baie. Une pente abrupte de 47° mène à l'eau une douzaine de mètres plus bas. Zone de chablis dû à un feu de forêt.

**Altitude:** 10,00 m à 12,00 m ADPE.

**Morpho-sédimentologie:** Fluviale: sable.

#### Pédologie:

Podzol perturbé: LFH 12 cm, Ah trace, sable beige et gris sur 20 cm et plus.

#### Végétation :

Jeune végétation suite au feu de forêt: bouleau nain, lédon, quelques épinettes. Mélèze et aulne en bas du talus.

**Éléments fauniques:** Orignal, tétras des savannes.

#### Éléments anthropiques:

Aucun

### Intervention archéologique

**Potentiel archéologique :** Moyen

**Nature de l'intervention :** Sondages sur une ligne aux 10-15 mètres.

**Sites archéologiques connus :** Aucun

**Nouveaux sites répertoriés:** Aucun

#### Remarques et recommandations:

Aucune

#### Croquis et photographies:

Aucun

**Enregistré par:** Denis Cadieux

**Date:** 10 juillet 2004

## Fiche de description de zone inventoriée

**Intervention:** Romaine 2004 (ROI-04)

**Projet:** Complexe Romaine

**Impact:** Réservoir (RO-4)

**Bassin:** Rivière Romaine

**Plan d'eau:** Rivière Romaine

**KM :** 278

**Rive :** Droite

**Carte topo:** 12M/13

**Zone:** 3.19.04

**Photo aérienne:** Q-76417-167

**Superficie:** 5,8 Hectares

**Coord. UTM: zone 20**      **NAD 27:** 444730 e 5747428 n  
**NAD 83:** 444793 e 5747645 n

**Coordonnées géographiques:** 51° 52' 36" N 63° 48' 07" W

**Relevé GPS :** 3.19.04 A, B, F, G.

### Description

#### Emplacement géographique :

Sur la rive droite de la rivière Romaine, débit régulier. Au sud, zone boisée tandis qu'au nord, la zone est plus élevée et a subi un feu de forêt.

**Altitude:** 1,50 m ADPE ( zone boisée); 4,00 m ADPE (zone de feu de forêt).

**Morpho-sédimentologie:** Fluviale: sable fin.

#### Pédologie:

Zone boisée, podzol en formation: LFH 18 cm, Ah trace, Ae mal définit 2 cm, B mélangé beige/rouille.  
Replat de 4,00 m, podzol ferrique: LFH 4 cm, Ah 0,5 cm, Ae 3 cm, B orangé 12 cm, B beige.

#### Végétation :

Zone boisée: pessière à muscinées avec lédon et sapin.

Zone de feu de forêt: quelques épinettes, bouleaux nains, aulnes en bordure de rivière.

**Éléments fauniques:** orignal, porc-épic, castor, lièvre.

#### Éléments anthropiques:

Aucun

### Intervention archéologique

**Potentiel archéologique :** Bon

**Nature de l'intervention :** Sondages aux 10-15 mètres dans les deux secteurs.

**Sites archéologiques connus :** Aucun

**Nouveaux sites répertoriés:** H04JF-01: objets en surface (fragment de vaisselle, seau, pot à thé, canif, pièges à pattes)

#### Remarques et recommandations:

Aucune

#### Croquis et photographies:

Plan du site H04JF-01  
ROI-04 DCa-02: 20-26; DCa-03: 18-19.

**Enregistré par:** Denis Cadieux

**Date:** 09 juillet 2004

## Fiche de description de site archéologique

### Emplacement géographique

Près d'une pointe sur la rive droite de la rivière Romaine.

### Couvert végétal et type de sol

Bouleau nain, épinette, lédon, sphaigne.

Podzol ferrique avec litière brûlée.

### Unité(s) de description par période (nombre)

Récente(s) euro-canadienne(s)	
Récente(s) amérindienne(s) (modernes et contemporaines)	
Récente(s) indéterminée(s)	1
Historique(s)	
Préhistorique(s)	
Indéterminée(s)	
<b>Nombre total d'unité(s)</b>	<b>1</b>

### Coordonnées UTM (NAD 27)

Zone	Est	Nord
20U	444645	5747566

### Coordonnées UTM (NAD 83)

Zone	Est	Nord
20U	444708	5747783

### Coordonnées géographiques

latitude	Nord	longitude	Ouest
	51° 52' 41"		63° 48' 12"

### GPS Position

oui  non

**Altitude du plan d'eau (adnmm)** +/- 455 mètre(s)

### Aménagements futurs

Réservoir (RO-4)

**Superficie globale**

**Nombre d'aire(s)**

**Enregistré par :** Marie Fournier et Julie Fournier

**Date :** 09 juillet 2004

## Romaine 2004

**Site** H04JF-01

**Code temporaire** HJF-01

**Carte** 12M/13

**Photo aérienne** Q-76417-167

**Zone** 3.19.04

**Projet** Complexe Romaine

### Photographies et croquis

ROI-04 DCa-02: 20-25  
ROI-04 DCa-03: 18-19

Plan du site.

### Remarques générales et recommandations

Objets de l'époque moderne, enfouis près de la surface.

## Fiche des unités de description

### Charpente de la structure

Aucune

### Sol de la structure

Aucun

### Bordure de la structure

Aucune

### Foyer

Aucun mais il y a des pierres fracturées dans un sondage négatif

### Entrée

Aucune

### Dimensions (mètres)

Ne s'applique pas

### Activités et objets

Deux tessons de terre cuite fine blanche, deux pièges en métal, pot à thé en métal, seau en métal, couteau de poche.

### Remarques

Aucune

**Site** H04JF-01

**Unité** 01

**Type** Objets dans la litière

**Saison** Indéterminée

**Âge (ans)** 60-100

**Occupants** Indéterminés

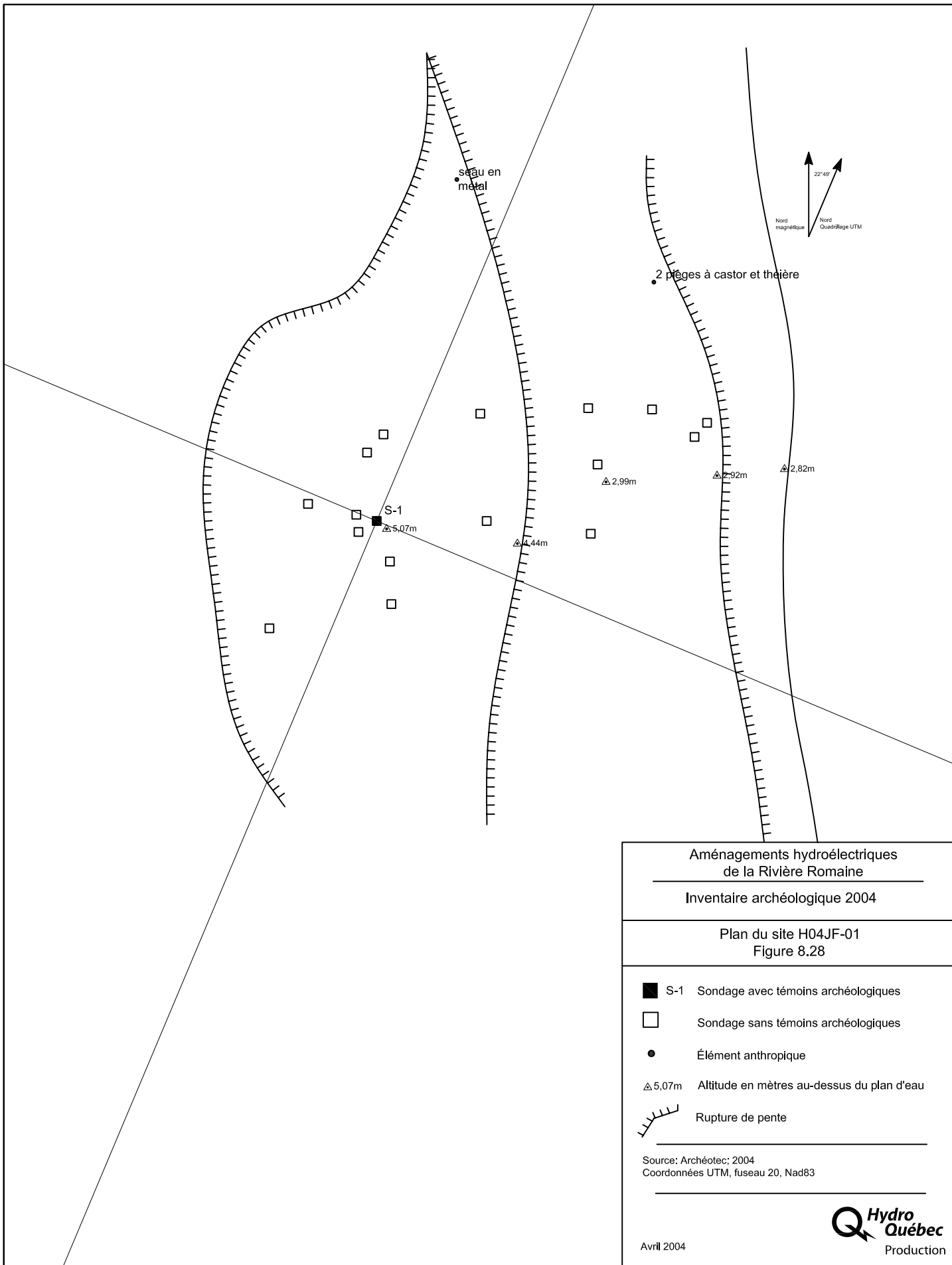
**Distance du plan d'eau (m) Azimut (°)**

**Distance au talus (m) Azimut (°)**

**Altitude au-dessus du plan d'eau**  
5,07 m

### Localisation

Sur le deuxième et quatrième replat.



Aménagements hydroélectriques  
de la Rivière Romaine

Inventaire archéologique 2004

Plan du site H04JF-01  
Figure 8.28

- S-1 Sondage avec témoins archéologiques
- Sondage sans témoins archéologiques
- Élément anthropique
- Altitude en mètres au-dessus du plan d'eau
- Rupture de pente

Source: Archéotec; 2004  
Coordonnées UTM, fuseau 20, Nad83



Avril 2004

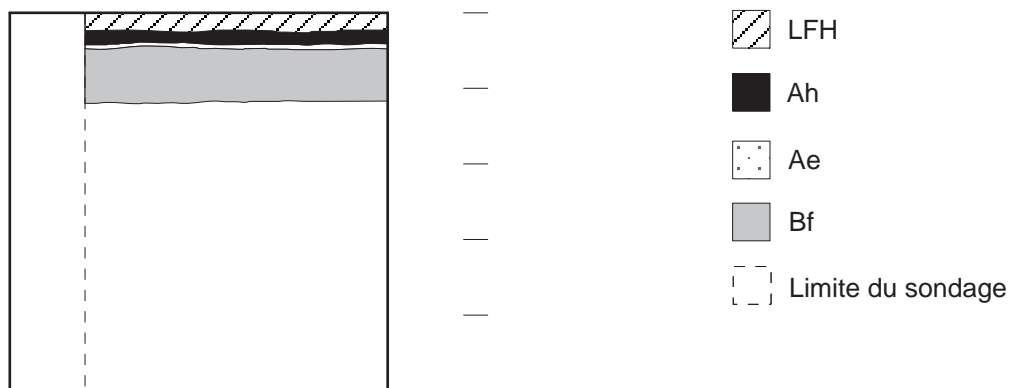
Profil de sol

Zone: 3.19.04

Site: H04JF-01

Puits/sondage: S-1

Paroi: Nord



### Description pédologique

LFH: Surface brûlée, compacte, avec du sable.

Ah: Sable fin noir, parsemé de lentilles de sable d'origine éolienne ou colluviale.

Ae: Sable fin gris pâle.

Bf: Sable fin orange rouille avec quelques poches de Ae.

### Localisation des témoins archéologiques:

Un fragment de céramique fine blanche, au coin NW, dans la couche LFH.

Photographies: DCA-02: 20

Échantillons:

Dressé par: J. Fournier

Date: 09/07/04

Dessiné par: P. Hébert

## Fiche de description de zone inventoriée

**Intervention:** Romaine 2004 (ROI-04)

**Projet:** Complexe Romaine

**Impact:** Réservoir (RO-4)

**Bassin:** Rivière Romaine

**Plan d'eau:** Rivière Romaine

**KM :** 279,5

**Rive :** Gauche

**Carte topo:** 12M/13

**Zone:** 3.19.05

**Photo** Q-76445-34  
**aérienne:**

**Superficie:** 3,6 Hectares

**Coord. UTM:** zone 20

**NAD 27:** 444693 e 5748626 n

**NAD 83:** 444756 e 5748842 n

**Coordonnées géographiques:** 51° 53' 15" N 63° 48' 09" W

**Relevé GPS :** 3.19.05 A et B.

### Description

#### Emplacement géographique :

Localisée dans un secteur étroit de la rivière Romaine. Dans la section nord, plateau de 15 mètres avec une pente de 45° menant à l'eau.

**Altitude:** 15,00 m ADPE au nord; 3,00 m ADPE dans la zone boisée.

**Morpho-sédimentologie:** Fluviale et éolienne: sable, dunes.

#### Pédologie:

Terrasse de 15 m: LFH 4 cm, Ae mal formé 1,5 cm, sable beige/brun marbré 9 cm, Ah 2,5 cm, B 7 cm.

Zone boisée: LFH 5 cm, Bh 5 cm, Bf 20 cm, C.

#### Végétation :

Terrasse de 15 m: zone de feu de forêt, lédon, bouleau nain, épinette.

Zone boisée: pessière à sphaigne, sapin, aulne près du ruisseau et sur le bord de la rivière.

**Éléments fauniques:** Orignal, tétras des savannes, campagnol, castor, porc-épic.

#### Éléments anthropiques:

Aucun

### Intervention archéologique

**Potentiel archéologique :** Bon pour les sites anciens sur la terrasse de 15 mètres

**Nature de l'intervention :** Sondages aux 15 m sur la terrasse, aux 10 m dans la zone boisée.

**Sites archéologiques connus :** Aucun

**Nouveaux sites répertoriés:** Aucun

#### Remarques et recommandations:

Aucune

#### Croquis et photographies:

Aucun

**Enregistré par:** Denis Cadieux

**Date:** 08 juillet 2004

## Fiche de description de zone inventoriée

**Intervention:** Romaine 2004 (ROI-04)

**Projet:** Complexe Romaine

**Impact:** Réservoir (RO-4)

**Bassin:** Rivière Romaine

**Plan d'eau:** Rivière Romaine

**KM :** 279,5

**Rive :** Droite

**Carte topo:** 12M/13

**Zone:** 3.19.06

**Photo aérienne:** Q-76445-34

**Superficie:** 1,8 Hectares

**Coord. UTM:** zone 20

**NAD 27:** 444516 e 5748904 n

**NAD 83:** 444579 e 5749120 n

**Coordonnées géographiques:** 51° 53' 24" N 63° 48' 19" W

**Relevé GPS :** 3.19.06 A, B, C

### Description

#### Emplacement géographique :

Sur la rive droite de la rivière Romaine entre les zones 3.19.07 au nord et 3.19.04 au sud. Zone très inégale avec des dunes et petites buttes.

**Altitude:** 4,50 m ADPE.

**Morpho-sédimentologie:** Fluviale et éolienne: sable, dunes.

#### Pédologie:

LFH 3 cm, Ae 6 cm, sable beige/rouille moucheté.

#### Végétation :

Forêt en régénération suite à un feu de forêt (12 ans): bouleau nain, lédon, aulne en bordure de rivière.

**Éléments fauniques:** Ours, outarde (beaucoup d'excréments), orignal.

#### Éléments anthropiques:

Une petite boîte de conserve rouillée ouverte à l'aide d'un couteau et deux arbres morts coupés à la hache. À 25 mètres au nord, une bouteille en verre pleine de liquide avec bouchon vissant rouillé.

### Intervention archéologique

**Potentiel archéologique :** Moyen, zone très inégale.

**Nature de l'intervention :** Sondages aux 15 mètres dans les endroits jugés adéquats.

**Sites archéologiques connus :** Aucun

**Nouveaux sites répertoriés:** Aucun

#### Remarques et recommandations:

Aucune

#### Croquis et photographies:

Aucun

**Enregistré par:** Denis Cadieux

**Date:** 08 juillet 2004



## Fiche de description de zone inventoriée

**Intervention:** Romaine 2004 (ROI-04)

**Projet:** Complexe Romaine

**Impact:** Réservoir (RO-4)

**Bassin:** Rivière Romaine

**Plan d'eau:** Rivière Romaine

**KM :** 280

**Rive :** Droite

**Carte topo:** 12M/13

**Zone:** 3.19.07

**Photo aérienne:** Q-76445-34

**Superficie:** 1,5 Hectares

**Coord. UTM: zone 20**  
**NAD 27:** 444560 e 5749299 n  
**NAD 83:** 444623 e 5749516 n

**Coordonnées géographiques:** 51° 53' 37" N 63° 48' 17" W

**Relevé GPS :** 3.19.07 A et B

### Description

#### Emplacement géographique :

Dans une courbe de la rivière Romaine au sud d'une île et d'un grand banc de sable. Terrain très inégal.

**Altitude:** 3,00 à 4,50 m ADPE.

**Morpho-sédimentologie:** Dépôts fluviatiles et éoliens: sable très fin, dunes.

#### Pédologie:

Podzol ferrugineux: LFH 4 cm, Ae 3 cm, B orangé 13 cm, B beige.

#### Végétation :

Zone de régénération suite à un feu de forêt (approximativement 12 ans): bouleau nain, lédon, aulne en bordure de rivière.

**Éléments fauniques:** Outarde (beaucoup d'excréments), ours, orignal.

#### Éléments anthropiques:

Aucun

### Intervention archéologique

**Potentiel archéologique :** Moyen, terrain très inégal.

**Nature de l'intervention :** Sondages aux 15 m sur deux lignes espacées de 10 m.

**Sites archéologiques connus :** Aucun

**Nouveaux sites répertoriés:** Aucun

#### Remarques et recommandations:

Aucune

#### Croquis et photographies:

Aucun

**Enregistré par:** Denis Cadieux

**Date:** 08 juillet 2004

## Fiche de description de zone inventoriée

**Intervention:** Romaine 2004 (ROI-04)

**Projet:** Complexe Romaine

**Impact:** Réservoir (RO-4)

**Bassin:** Rivière Romaine

**Plan d'eau:** Rivière Romaine

**KM :** 280

**Rive :** Gauche

**Carte topo:** 12M/13

**Zone:** 3.19.08

**Photo aérienne:** Q-76445-34

**Superficie:** 3,3 Hectares

**Coord. UTM:** zone 20  
**NAD 27:** 444934 e 5749431 n  
**NAD 83:** 444996 e 5749648 n

**Coordonnées géographiques:** 51° 53' 41" N 63° 47' 57" W

**Relevé GPS :** 3.19.08 A, B, C.

### Description

#### Emplacement géographique :

Dans une courbe de la rivière Romaine. La limite sud est déterminée par un ruisseau. Deux autres ruisseaux traversent la zone.

**Altitude:** 3,00 m et 4,46 m ADPE (site EICw-04)

**Morpho-sédimentologie:** Fluvatile et possiblement éolienne: sable très fin poudreux.

#### Pédologie:

Podzol ferrugineux: LFH 12 cm, Ah 1,5 cm, Ae 3 cm, B orangé.

#### Végétation :

Forêt en régénération après un feu (approximativement 12 ans): peuplier faux-tremble et épinette. Aulne dans les abords des ruisseaux.

**Éléments fauniques:** Orignal, ours, castor, lièvre.

#### Éléments anthropiques:

Aucun

### Intervention archéologique

**Potentiel archéologique :** Bon

**Nature de l'intervention :** Sondages aux 10-15 mètres sur les deux plateaux.

**Sites archéologiques connus :** Aucun

**Nouveaux sites répertoriés:** EICw-09: un foyer avec os blanchis.

#### Remarques et recommandations:

Le GPS pour le site EICw-09 est le 3.19.08 C.

#### Croquis et photographies:

Plan du site EICw-09 et stratigraphie du foyer.  
ROI-04 DCa-02: 13-19; DCa-03: 20-21, 31-33.

**Enregistré par:** Denis Cadieux

**Date:** 08 juillet 2004

# Fiche de description de site préhistorique

<b>État du site</b>		<b>Coordonnées UTM (NAD 27)</b>			<b>Romaine 2004</b>	
<b>Superficie globale:</b>	12 m2	Zone	Est	Nord	<b>Site</b>	EICw-09
<b>Nombre d'aire(s):</b>	1	20U	444899	5749331	<b>Aire</b>	A
<b>Aménagements existants</b>	Aucun	<b>Coordonnées UTM (NAD 83)</b>			<b>Code temporaire</b>	PMF-01
		Zone	Est	Nord	<b>Carte</b>	12M/13
		20U	444961	5749548	<b>Photo aérienne</b>	Q-76445-34
<b>Aménagements futurs</b>	Réservoir (RO-4).	<b>Coordonnées géographiques</b>			<b>Projet</b>	Complexe Romaine
		Latitude Nord	Longitude Ouest		<b>Zone</b>	3.19.08
		51° 53' 38"	63° 48' 59"		<b>Emplacement géographique</b>	
<b>Végétation</b>	Forêt en régénération après un feu de forêt (approximativement 12 ans): arbuste, bouleau nain, peuplier faux-tremble et épinette.	<b>GPS</b>	<input checked="" type="checkbox"/> oui <input type="checkbox"/> non	Relevé: PMF-01	Rive gauche de la rivière Romaine après que la rivière ait décrit une large courbe vers l'ouest. Le site se situe à plus ou moins deux kilomètres au sud-est de l'embouchure de la rivière aux Sauterelles.	
		<b>Altitude au-dessus du niveau de la mer</b>			<b>Photographies</b>	
		+/- 460 mètre(s)			ROI-04 DCa-02: 13-19. ROI-04 DCa-03: 20-21.	
		<b>Position par rapport au plan d'eau</b>				
<b>Morpho-sédimentologie</b>	Fluviatile et possiblement éolienne: sable très fin poudreux.	<b>Altitude min:</b>	4,38 m	<b>max:</b>	4,66 m	
		<b>Distance:</b>	16,20 m	<b>Azimat:</b>	170 °	
			11,00 m		200 °	
<b>Pédologie</b>	Podzol ferrique et double podzol ferrique.	<b>Remarques et recommandations</b>				
		Amoncellement de pierres avec matrice de foyer et os blanchis.				
		Le dégagement de la structure, sa fouille et la recherche d'autres indices sera à effectuer ultérieurement.				

Enregistré par: Marie Fournier

Description de l'aire préhistorique de **EICw-09**

**Aire A**

Date: 07 juillet 2004

## Méthode de prélèvement des témoins archéologiques

- **Récolte de surface**  
superficie couverte (mètres) ..... non
- **Sondages**  
superficie sondée (mètres)..... 20 m2  
nombre de sondage(s) avec témoins ... 1  
nombre de sondage(s) sans témoins ... 11
- **Fouilles**  
superficie fouillée (mètres<sup>2</sup>)..... non  
nombre de puits avec témoins.....  
nombre de puits sans témoins.....

**Croquis:** Plan du site, plan de S-1 et S-3.

**Quadrillage:** non

## Formes d'aménagement observées

Foyer dans S-3 constitué d'un amoncellement de pierres dont certaines sont fracturées. Deux autres sondages (S-1 et S-4) présentent des pierres qui ont probablement été bousculées de l'amoncellement original. L'amoncellement formait une bosse de 25 cm par rapport au sol, surmontée d'un arbuste. Ses dimensions horizontales sont 1,10 m par 0,85 m. Un quart de l'amoncellement a été dégagée et montre une matrice de foyer avec os blanchis, noircis et frais. Les pierres du foyer (S-3) reposent sur le Ae, la fouille n'a pas été poursuivie plus profondément.

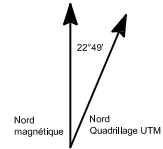
## Témoins archéologiques recueillis

Os	S-3: 81 os blanchis, noircis et brunis.
Outils	Aucun
Éclats/ Débris	Aucun
Charbon	S-3: échantillon recueilli dans la matrice de foyer qui a livré une date radiocarbone de 430±50 BP (Beta-1999 82)
Autres	Aucun

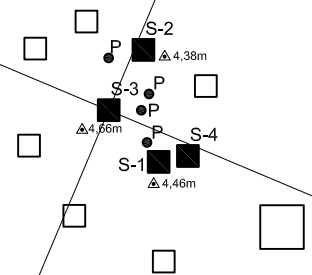
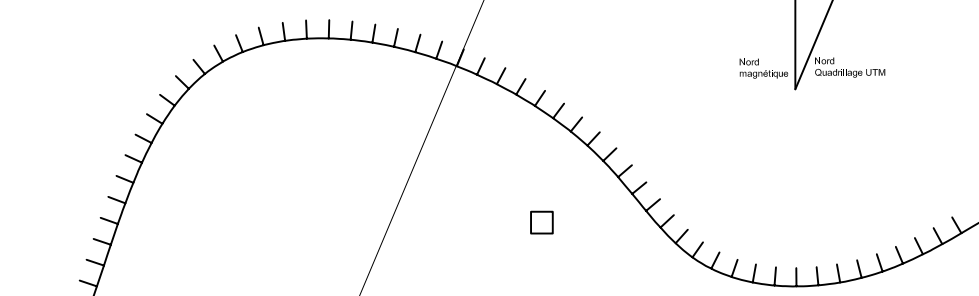
Archéotec inc.

444 961mE

Rivière Romaine



5 749 548mN



5 749 548mN

Aménagements hydroélectriques  
de la Rivière Romaine

Inventaire archéologique 2004

Plan du site EICw-09  
Figure 8.29

- S-1 Sondage avec témoins archéologiques
- S-1 Sondage sans témoins archéologiques
- P Pierre visible en surface
- ▲ 0,65m Altitude en mètres au-dessus du plan d'eau
- ▬ Rupture de pente

Source: Archéotec; 2004  
Coordonnées UTM, fuseau 20, Nad83



janvier 2005

444 961mE

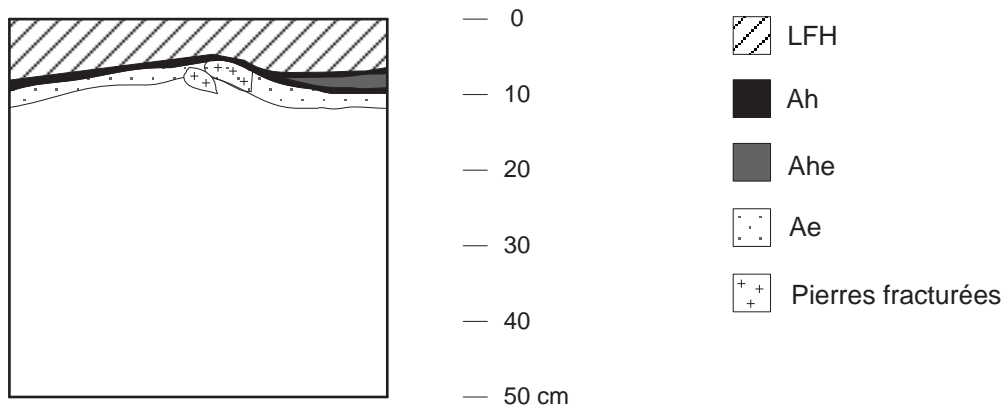
Profil de sol

Zone: 3.19.08

Site: EICw-09

Puits/sondage: S-3

Paroi: Sud



#### Description pédologique:

LFH: Couche végétale de surface, lichen et arbustes.

Ah: Sable fin et gras.

Ahe: Sable fin gris foncé, mélange de Ah et Ae.

Ae: Sable fin blanc, poudreux.

#### Localisation des témoins archéologiques:

Os noircis et blanchis à la surface de la matrice de foyer qui n'apparaît pas sur cette paroi (voir vue en plan).

Photographies: DCA-02: 14-15

Échantillons:

Dressé par: M. Fournier

Date: 08/07/04

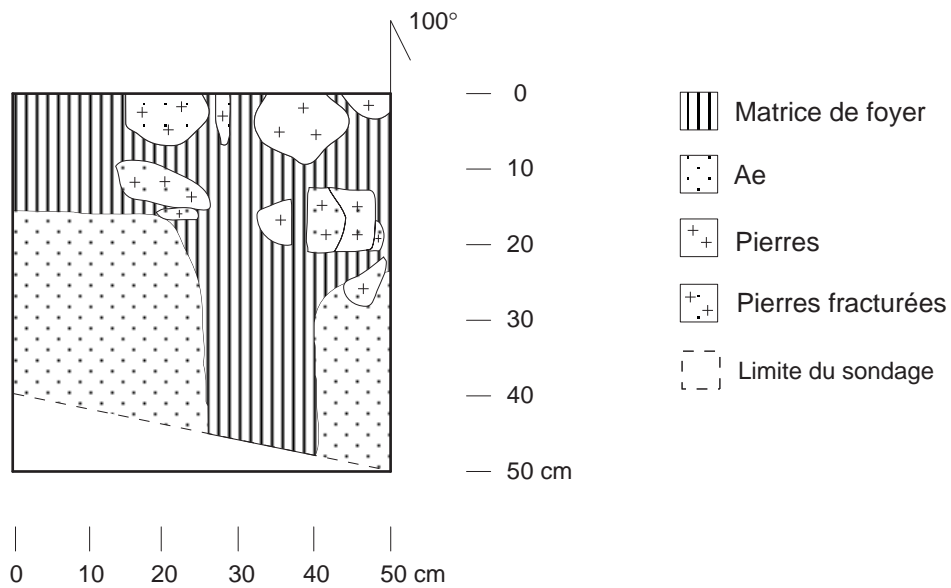
Dessiné par: P. Hébert

Vue en plan

Zone: 3.19.08

Puits/sondage: S-3

Site: EICw-09



#### Description pédologique:

Matrice de foyer: Sable fin, mélange de Ae et de B avec beaucoup de radicelles et quelques racines.

Ae: Sable fin blanc, poudreux.

#### Localisation des témoins archéologiques:

Os blanchis et charbon de bois en surface de la matrice du foyer.

Photographies: DCA-02: 14-15

Échantillons: Charbon de bois

Dressé par: M. Fournier

Date: 08/07/04

Dessiné par: P. Hébert

## Fiche de description de zone inventoriée

**Intervention:** Romaine 2004 (ROI-04)

**Projet:** Complexe Romaine

**Impact:** Réservoir (RO-4)

**Bassin:** Rivière Romaine

**Plan d'eau:** Rivière Romaine

**KM :** 281 et 283

**Rive :** Gauche

**Carte topo:** 12M/13

**Zone:** 3.19.09

**Photo** Q-76445-34  
**aérienne:**

**Superficie:** 52,2 Hectares

**Coord. UTM:** zone 20 **NAD 27:** 444772 e 5750121 n

**NAD 83:** 444835 e 5750337 n

**Coordonnées géographiques:** 51° 54' 03" N 63° 48' 06" W

**Relevé GPS :** 3.19.09 A, B, C, D.

### Description

#### Emplacement géographique :

Localisée sur une pointe avancée sur la rivière Romaine, portion proximale et centrale de la pointe. Bordée par la rivière Romaine à l'est et à l'ouest et par un petit ruisseau au sud. Talus fortement érodé par l'eau. Surface modelée par des dépôts éoliens.

**Altitude:** 4,13 m à 12,16 m ADPE sur la rive est; 4,50 m ADPE sur la rive ouest.

**Morpho-sédimentologie:** Dépôts fluvio-glaciaires et éoliens: sable fin, blocs et cailloux arrondis.

#### Pédologie:

Terrasse près du ruisseau: alluvions beiges mouchetés grisâtres entrecoupées d'humus fossiles.

Terrasse centrale: accumulation de sable fin/moyen entrecoupée de couche d'humus avant d'atteindre le B.

#### Végétation :

Portion centrale très dégagée marquée par des déflations et ceinturée par des épinettes, des mélèzes et des aulnes. Kalmia, lédon ainsi que cladonie au sol. Traces d'incendies, nombreux arbres carbonisés et renversés, semble dater de 10 à 12 ans.

**Éléments fauniques:** Campagnol, téttras, orignal, porc-épic, ours, engoulevent.

#### Éléments anthropiques:

Aucun

### Intervention archéologique

**Potentiel archéologique :** Possible secteur de campement voire secteur d'exploitation des ressources fauniques.

**Nature de l'intervention :** Sondages sur la terrasse bordant la rivière. Inspection et sondages ponctuels au centre.

**Sites archéologiques connus :** Aucun

**Nouveaux sites répertoriés:** H04EAR-02: campement des années 1970

#### Remarques et recommandations:

Aucune

#### Croquis et photographies:

Plan du site H04EAR-02  
ROI-04 PB-02: 9 à 17.

**Enregistré par:** Pascal Brisebois

**Date:** 07 juillet 2004

## Fiche de description de site archéologique

### Emplacement géographique

Rive gauche de la rivière Romaine après une large courbe vers l'ouest. Le site est situé à un kilomètre au sud-est de l'embouchure de la rivière aux Sauterelles.

### Couvert végétal et type de sol

Épinette, aulne, mélèze, lédon.

Podzol humique avec possible apport éolien.

### Unité(s) de description par période (nombre)

Récente(s) euro-canadienne(s)	
Récente(s) amérindienne(s) (modernes et contemporaines)	
Récente(s) indéterminée(s)	4
Historique(s)	
Préhistorique(s)	
Indéterminée(s)	
<b>Nombre total d'unité(s)</b>	<b>4</b>

### Coordonnées UTM (NAD 27)

Zone	Est	Nord
20U	444600	5749917

### Coordonnées UTM (NAD 83)

Zone	Est	Nord
20U	444663	5750134

### Coordonnées géographiques

latitude	Nord	longitude	Ouest
51° 54' 57"		63° 48' 15"	

### GPS Position

oui  non

**Altitude du plan d'eau** +/- 457 mètre(s)  
(adnmm)

### Aménagements futurs

Réservoir (RO-4)

**Superficie globale**

**Nombre d'aire(s)**

**Enregistré par** : Pascal Brisebois

**Date** : 07 juillet 2004

## Romaine 2004

**Site** H04EAR-02

**Code temporaire** HEAR-02

**Carte** 12M/13

**Photo aérienne** Q-76445-34

**Zone** 3.19.09

**Projet** Complexe Romaine

### Photographies et croquis

ROI-04 PB-02: 9-17  
Plan du site.

### Remarques générales et recommandations

Structure en bois, fosse, canot, dépotoir. Le tout date de la fin des années 1960 ou du début des années 1970.

## Fiche des unités de description

**Site** H04EAR-02  
**Unité** 01 (structure A)  
**Type** Cache?  
**Saison** Automne  
**Âge (ans)** Plus ou moins 35  
**Occupants** Indéterminés

Distance du plan d'eau (m)	Azimut (°)
8,10	121
17,90	124
17,10	166

Distance au talus (m)	Azimut (°)
3,50	238
9,20	162
9,30	238

**Altitude au-dessus du plan d'eau**  
4,55 m

### Localisation

Près du talus devant un léger décrochement.

### Charpente de la structure

En planche de 3 1/2" et 1 1/2" soutenues par un travers latéral. Le sommet semble avoir été recouvert par un panneau d'aggloméré.

### Sol de la structure

Toile rougeâtre épaisse sous la structure.

### Foyer

Aucun

### Bordure de la structure

Aucune

### Entrée

Aucune

### Dimensions (mètres)

2,40 par 0,71

### Activités et objets

Trois arbres coupés dont deux avec un clou fiché au centre, trois boîtes de conserve, tuyau de cheminée, seau, bassine, bol en fer blanc. Le tout est à côté de la structure et non à l'intérieur de celle-ci.

### Remarques

Une dépression devant la structure correspond à un décrochement du talus. Elle a pu servir d'allée pour monter la chaloupe car il y a des arbres coupés à la base près de la plage.



## Fiche des unités de description

### Charpente de la structure

Lattes de bois: longitudinales à l'extérieur et transversales à l'intérieur. Les lattes extérieures sont recouvertes d'une toile elle-même recouverte d'une gaine en caoutchouc. Le recouvrement extérieur est fixé sur le bois par des lattes métalliques.

### Sol de la structure

Litière

### Foyer

Aucun

### Bordure de la structure

Aucun

### Entrée

Aucune

### Dimensions (mètres)

5,00 par 1,35

### Activités et objets

Petit bidon en plastique de Mix-O, deux poêle pliant en aluminium, toile de caoutchouc, rouleau de broche, toile d'amiante pour envelopper le poêle, tuyau de poêle, pinte d'huile "British-American Oil Cie Limited", coffrage en bois (piège à martre?), seau rempli de clous, seau vide.

### Remarques

Chaloupe de modèle Verchère. Peinte originellement en vert et repeinte en pêche orangé.

**Site** H04EAR-02

**Unité** 02 (structure B)

**Type** Chaloupe

**Saison** Printemps-été-automne

**Âge (ans)** Plus ou moins 35

**Occupants** Indéterminés

**Distance du plan d'eau (m) Azimut (°)**

**Distance au talus (m) Azimut (°)**

**Altitude au-dessus du plan d'eau**  
4,55 m

### Localisation

Au nord de la structure A.

## Fiche des unités de description

### Charpente de la structure

Aucune

### Sol de la structure

Fond recouvert de mousse, une très mince couche de Ah recouvre l'horizon B chamoiré.

### Foyer

Aucun

### Bordure de la structure

Litière

### Entrée

Aucune

### Dimensions (mètres)

Diamètre: 0,96  
Profondeur: 0,50

### Activités et objets

Pot en verre (Nescafé?) près de la fosse.

### Remarques

Glaciaire?

**Site** H04EAR-02

**Unité** 03 (structure C)

**Type** Fosse circulaire

**Saison** Sans neige

**Âge (ans)** Plus ou moins 35

**Occupants** Indéterminés

**Distance du plan d'eau (m) Azimut (°)**

**Distance au talus (m) Azimut (°)**

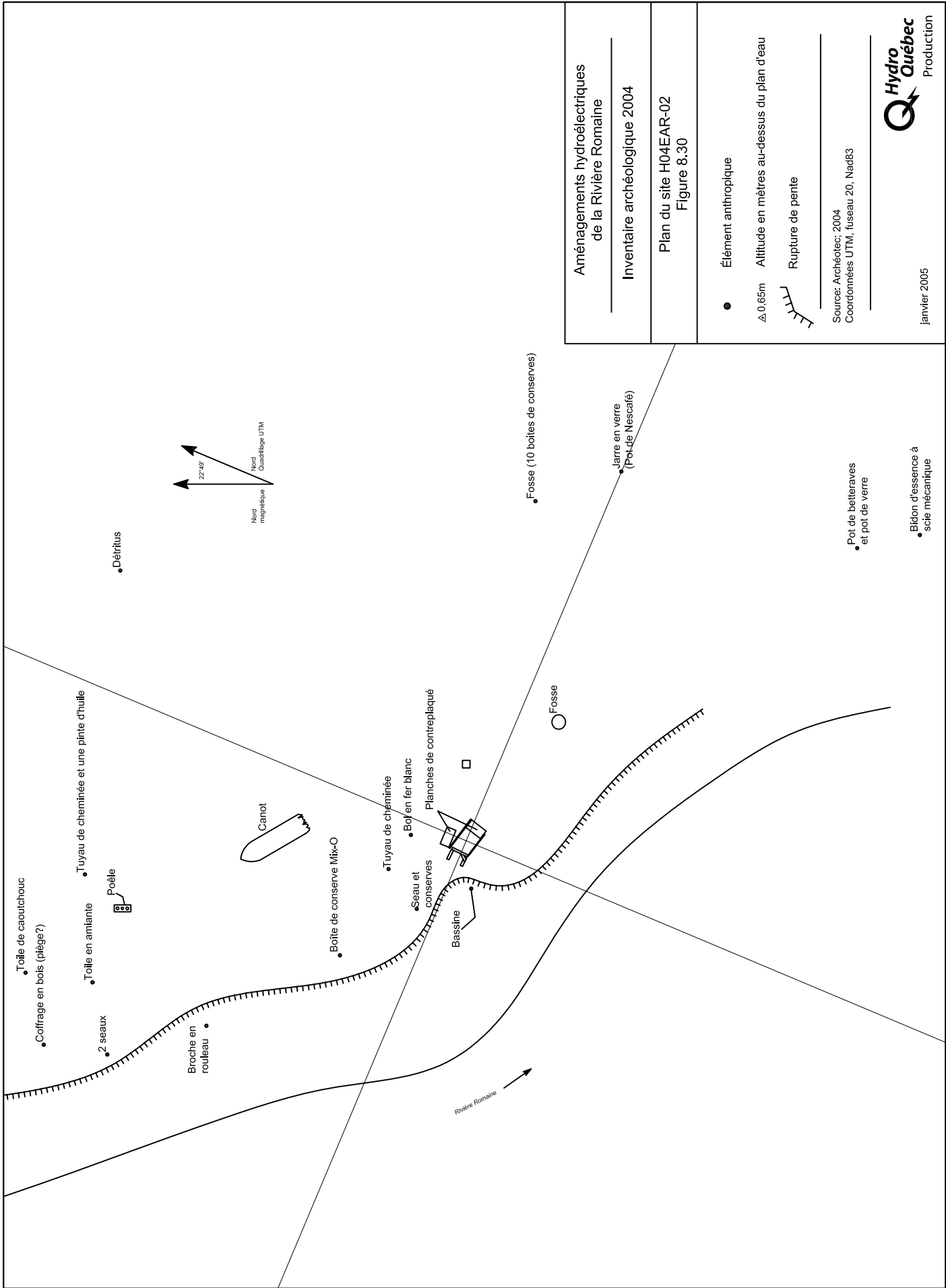
**Altitude au-dessus du plan d'eau**  
4,55 m

### Localisation

Au sud est de la structure A.

## Fiche des unités de description

<b>Charpente de la structure</b> Aucune	<b>Sol de la structure</b> Litière	<b>Site</b> H04EAR-02 <b>Unité</b> 04 (structure D) <b>Type</b> Dépotoir
<b>Bordure de la structure</b> Aucune	<b>Foyer</b> Aucun	<b>Saison</b> Indéterminée <b>Âge (ans)</b> Plus ou moins 35
<b>Entrée</b> Aucune	<b>Dimensions (mètres)</b> Indéterminées	<b>Occupants</b> Indéterminés <b>Distance du plan d'eau (m) Azimut (°)</b>
<b>Activités et objets</b> 70 boîtes de conserve et pots en verre.		<b>Distance au talus (m)            Azimut (°)</b>
<b>Remarques</b> Aucune		<b>Altitude au-dessus du plan d'eau</b> 4,55 m <b>Localisation</b> À l'est de la structure B.



Aménagements hydroélectriques de la Rivière Romaine

Inventaire archéologique 2004

Plan du site H04EAR-02

Figure 8.30

● Élément anthropique

△0.65m Altitude en mètres au-dessus du plan d'eau

— Rupture de pente

Source: Archéotec; 2004

Coordonnées UTM, fuseau 20, NAD83

Hydro Québec Production

janvier 2005

## Fiche de description de zone inventoriée

**Intervention:** Romaine 2004 (ROI-04)

**Projet:** Complexe Romaine

**Impact:** Réservoir (RO-4)

**Bassin:** Rivière Romaine

**Plan d'eau:** Rivière Romaine

**KM :** 283

**Rive :** Droite

**Carte topo:** 12M/13

**Zone:** 3.19.13

**Photo aérienne:** Q-76445-34

**Superficie:** 1,6 Hectares

**Coord. UTM:** zone 20

**NAD 27:** 445193 e 5750604 n

**NAD 83:** 445256 e 5750821 n

**Coordonnées géographiques:** 51° 54' 19" N 63° 47' 47" W

**Relevé GPS :** 3.19.13 A et B.

### Description

#### Emplacement géographique :

Située en aval d'un petit ruisseau face à un ruisseau de l'autre côté de la rive. À trois kilomètres d'un secteur où trois campements ont été identifiés. Ensemble de terrasses étagées avec deux terrasses sur une distance de 350-400 mètres à partir de l'eau. Terrasse subhorizontale.

**Altitude:** 2,50 m ADPE; 4,87 m ADPE.

**Morpho-sédimentologie:** Fluviale: sable fin.

#### Pédologie:

Podzol ferro-humique, horizon Bhf de 4 cm de couleur brun orangé.

#### Végétation :

Zone de brûlis datant de 10-12 ans avec quelques repousses d'épinettes (moins de 1,00 m). Couvert arbustif de kalmia et lédon entre 30 et 50 cm de haut. Très dégagée avec grande exposition au soleil.

**Éléments fauniques:** Orignal.

#### Éléments anthropiques:

Aucun

### Intervention archéologique

**Potentiel archéologique :** Possible lieu de halte où le ruisseau a pu présenter un attrait pour les ressources.

**Nature de l'intervention :** Sondages aux 10 m sur 2 lignes le long de la rivière et une ligne le long du ruisseau.

**Sites archéologiques connus :** Aucun

**Nouveaux sites répertoriés:** Aucun

#### Remarques et recommandations:

Aucune

#### Croquis et photographies:

ROI-04 PB-02: 18.

**Enregistré par:** Pascal Brisebois

**Date:** 08 juillet 2004

## Fiche de description de zone inventoriée

**Intervention:** Romaine 2004 (ROI-04)

**Projet:** Complexe Romaine

**Impact:** Réservoir (RO-4)

**Bassin:** Rivière Romaine

**Plan d'eau:** Rivière Romaine

**KM :** 283

**Rive :** Droite

**Carte topo:** 12M/13

**Zone:** 3.19.14

**Photo aérienne:** Q-76445-34

**Superficie:** 1,1 Hectares

**Coord. UTM:** zone 20

**NAD 27:** 445413 e 5750589 n

**NAD 83:** 445476 e 5750806 n

**Coordonnées géographiques:** 51° 54' 19" N 63° 47' 33" W

**Relevé GPS :** 3.19.14 A et B.

### Description

#### Emplacement géographique :

Située en amont du ruisseau à l'intersection de la Romaine et du ruisseau, face à un ruisseau de l'autre côté de la rive.

**Altitude:** 4,99 m ADPE; 5,50 m ADPE.

**Morpho-sédimentologie:** Fluviale et éolienne: sable, absence de galet à la base de la terrasse.

#### Pédologie:

Podzol: horizon B de couleur brun orangé chamoisé de 3 cm.

#### Végétation :

Zone de brûlis datant de 10-12 ans. Quelques pousses d'épinettes (moins de 50 cm), de nombreux bouleaux (moins de 2 m). Couvert arbustif de lédon et kalmia. Présence de cladonie. Boisé légèrement plus dense.

**Éléments fauniques:** Original.

#### Éléments anthropiques:

Aucun

### Intervention archéologique

**Potentiel archéologique :** Possible lieu de halte voire d'exploitation des ressources le long du ruisseau.

**Nature de l'intervention :** Sondages sur deux lignes aux 10 m, le long des cours d'eau.

**Sites archéologiques connus :** Aucun

**Nouveaux sites répertoriés:** Aucun

#### Remarques et recommandations:

Aucune

#### Croquis et photographies:

ROI-04 PB-02: 18

**Enregistré par:** Pascal Brisebois

**Date:** 08 juillet 2004

## Fiche de description de zone inventoriée

**Intervention:** Romaine 2004 (ROI-04)

**Projet:** Complexe Romaine

**Impact:** Réservoir (RO-4)

**Bassin:** Rivière Romaine

**Plan d'eau:** Rivière Romaine

**KM :** 284

**Rive :** Gauche

**Carte topo:** 12M/13

**Zone:** 3.19.15

**Photo aérienne:** Q-76445-34

**Superficie:** 2,0 Hectares

**Coord. UTM:** zone 20

**NAD 27:** 445955 e 5750252 n

**NAD 83:** 446018 e 5750469 n

**Coordonnées géographiques:** 51° 54' 08" N 63° 47' 04" W

**Relevé GPS :** 3.19.15 A, B, C.

### Description

#### Emplacement géographique :

Terrasse située à l'intersection d'un ruisseau et de la rivière Romaine. Elle est adossée à une colline. Située en face de petits îlots boisés traversés par le ruisseau. Seconde terrasse située à 10,71 m et adoucissement en bas de pente à 3,16 m (inclinaison entre 6° et 10°).

**Altitude:** 10,71 m ADPE.

**Morpho-sédimentologie:** Terrasse fluviale: sable.

#### Pédologie:

Podzol ferrique parfois induré. Horizon B très orangé.

#### Végétation :

Boisé assez dégagé. Pessière à cladine avec mélèze, saule, bouleau, aulne, kalmia et lédon.

**Éléments fauniques:** Orignal, campagnol, castor, huart, écureuil roux, porc-épic, renard.

#### Éléments anthropiques:

Aucun

### Intervention archéologique

**Potentiel archéologique :** Lieu de halte et d'exploitation des ressources à l'embouchure du ruisseau.

**Nature de l'intervention :** Sondages aux 10-12 m au bord du talus et inspection du bas de pente et de l'intérieur.

**Sites archéologiques connus :** Aucun

**Nouveaux sites répertoriés:** Aucun

#### Remarques et recommandations:

Aucune

#### Croquis et photographies:

ROI-04 PB-02: 20.

**Enregistré par:** Pascal Brisebois

**Date:** 09 juillet 2004

## Fiche de description de zone inventoriée

**Intervention:** Romaine 2004 (ROI-04)

**Projet:** Complexe Romaine

**Impact:** Réservoir (RO-4)

**Bassin:** Rivière Romaine

**Plan d'eau:** Ruisseau anonyme

**KM :** 284 (Romaine)

**Rive :** Gauche

**Carte topo:** 12M/13

**Zone:** 3.19.16

**Photo aérienne:** Q-76445-34

**Superficie:** 4,1 Hectares

**Coord. UTM:** zone 20 **NAD 27:** 446219 e 5750065 n  
**NAD 83:** 446281 e 5750282 n

**Coordonnées géographiques:** 51° 54' 02" N 63° 46' 50" W

**Relevé GPS :** 3.19.16 A, B, C.

### Description

#### Emplacement géographique :

Située le long d'un ruisseau débouchant sur la rivière Romaine. Entourée par des collines couvertes de boisés. Contient des petites zones marécageuses. Terrasse valonnée avec terrain ondulé, zone marécageuse asséchée. Les buttes couvertes de boisé semblent être d'anciennes plages.

**Altitude:** Variable, de 3,00 m à 11,00 m ADPE.

**Morpho-sédimentologie:** Fluviale et fluvio-glaciaire: anciens niveaux de plage, terrasse de 10 m avec galets.

#### Pédologie:

Podzol humo-ferrique formé sur les anciens niveaux de plages.

#### Végétation :

Pessière avec mélèze, bouleau, aulne, kalmia et lédon. Cladonie presque absente. Couvert fortement exposé au soleil.

**Éléments fauniques:** Orignal, campagnol, ours, castor.

#### Éléments anthropiques:

Aucun

### Intervention archéologique

**Potentiel archéologique :** Possible lieu d'exploitation des ressources voire halte le long de la terrasse de 10 mètres.

**Nature de l'intervention :** Sondages sur bosses et inspection visuelle

**Sites archéologiques connus :** Aucun

**Nouveaux sites répertoriés:** H04PB-02: objets de l'époque moderne ou de la fin de l'époque historique (fioles de médicaments et couteau).

#### Remarques et recommandations:

Aucune

#### Croquis et photographies:

ROI-04 PB-02:19  
Plan du site H04PB-02.

**Enregistré par:** Pascal Brisebois

**Date:** 09 juillet 2004

## Fiche de description de site archéologique

### Emplacement géographique

Près d'un ruisseau débouchant sur la rive gauche de la rivière Romaine à deux kilomètres à l'est de sa jonction avec la rivière aux Sauterelles.

### Couvert végétal et type de sol

Pessière très clairsemée avec mélèze, bouleau, aulne, kalmia et lédon.

### Unité(s) de description par période (nombre)

Récente(s) euro-canadienne(s)	
Récente(s) amérindienne(s) (modernes et contemporaines)	
Récente(s) indéterminée(s)	1
Historique(s)	
Préhistorique(s)	
Indéterminée(s)	
<b>Nombre total d'unité(s)</b>	<b>1</b>

### Coordonnées UTM (NAD 27)

Zone	Est	Nord
20U	446138	5750142

### Coordonnées UTM (NAD 83)

Zone	Est	Nord
20U	446200	5750358

### Coordonnées géographiques

latitude	Nord	longitude	Ouest
51° 54' 05"		63° 46' 55"	

### GPS Position

oui  non

**Altitude du plan d'eau (adnmm)** +/- 460 mètre(s)

### Aménagements futurs

Réservoir (RO-4)

**Superficie globale**

**Nombre d'aire(s)**

**Enregistré par :** Pascal Brisebois

**Date :** 09 juillet 2004

## Romaine 2004

**Site** H04PB-02

**Code temporaire** HPB-02

**Carte** 12M/13

**Photo aérienne** Q-76445-34

**Zone** 3.19.16

**Projet** Complexe Romaine

### Photographies et croquis

Plan du site.

### Remarques générales et recommandations

Objets de l'époque moderne ou de la fin de l'époque historique

## Fiche des unités de description

### Charpente de la structure

Aucune

### Sol de la structure

Les objets ont été trouvés en surface du LFH sauf le couteau qui était plus profond dans la litière.

### Foyer

Aucun

### Bordure de la structure

Aucune

### Entrée

Aucune

### Dimensions (mètres)

Ne s'applique pas.

### Activités et objets

Deux fioles mauve, une fiole de Painkiller translucide, une fiole de Minard's Liniment, pot à thé en métal rouillé, une pierre pour affûter, un couteau de poche, fragments de tissus.

### Remarques

Aucune

**Site** H04PB-02

**Unité** 01

**Type** Objets en surface

**Saison** Hiver?

**Âge (ans)** 80-120

**Occupants** Indéterminés

**Distance du plan d'eau (m)** **Azimut (°)**

64,10 30

45,80 54

38,10 91

**Distance au talus (m)** **Azimut (°)**

4,70 70

9,20 24

15,55 16

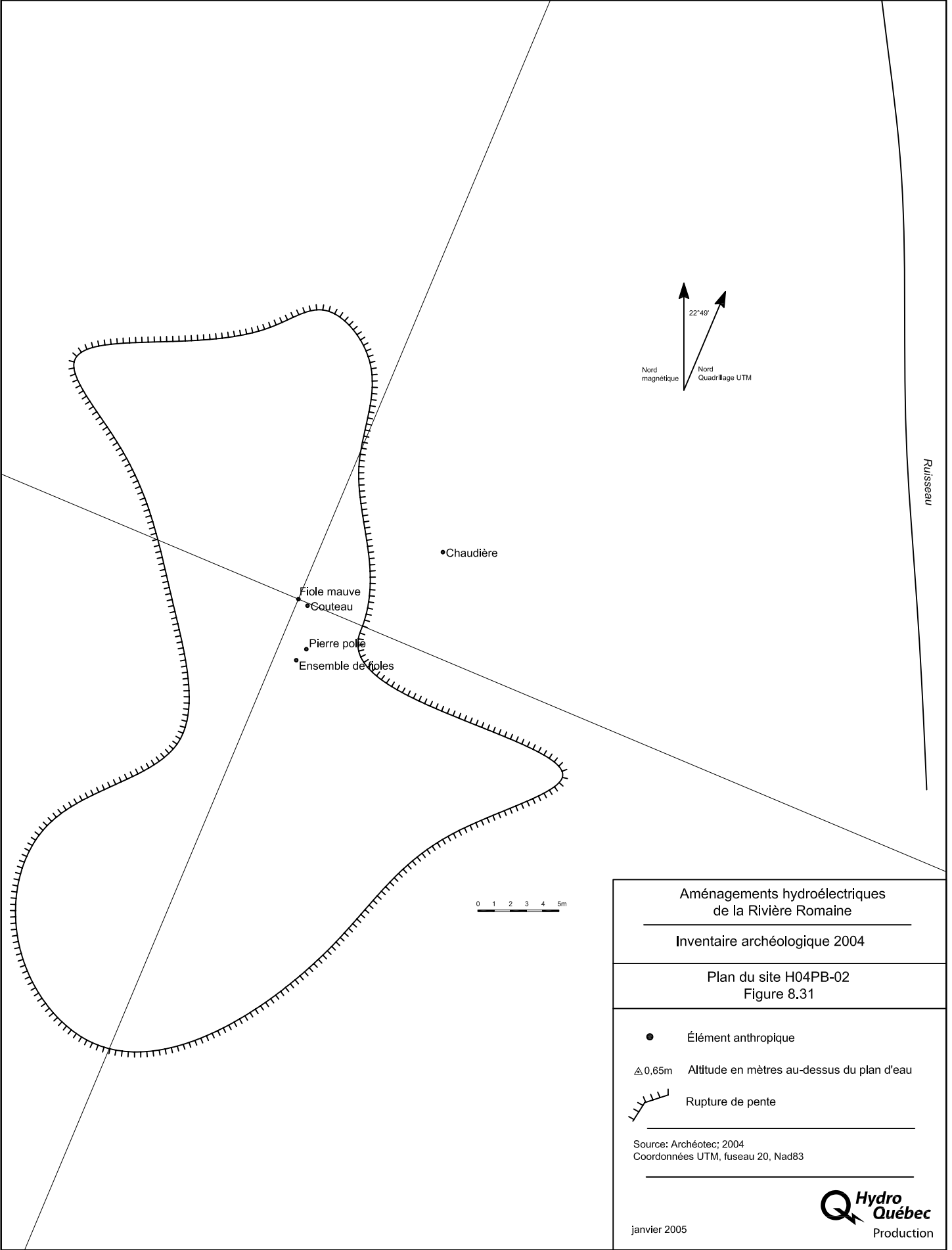
**Altitude au-dessus du plan d'eau**

2,90 m

### Localisation

Sur une butte qui est un affleurement rocheux recouvert de sable et de mousse.





<b>Aménagements hydroélectriques de la Rivière Romaine</b>	
<b>Inventaire archéologique 2004</b>	
<b>Plan du site H04PB-02 Figure 8.31</b>	
●	Élément anthropique
△ 0,65m	Altitude en mètres au-dessus du plan d'eau
	Rupture de pente
Source: Archéotec; 2004 Coordonnées UTM, fuseau 20, Nad83	
janvier 2005	

Dimensions			Encoches		Identification
Longueur (mm): 36,90			<b>Gauche</b>	<b>Droite</b>	<b>Inventaire Romaine</b>
<b>Largeur (mm)</b>	<b>Épaisseur (mm)</b>		Longueur		<b>Site:</b> HPB-02
25,10	11,00	distale	Largeur		<b>Puits:</b> Récolte de surface
			Épaisseur		<b>Quadrant:</b> n/a
24,90	11,00	mésiale	Hauteur		<b>Couche:</b> Surface
			Lieu		<b>Séquentiel:</b> T-0005
24,80	11,10	proximale	Forme		<b>Matière:</b> indéterminée
			Direction		<b>Intégrité:</b> complet
<b>Poids (g):</b> 22,14			Genre		
			<b>Front grattant</b>		
			Longueur :	mm	Épaisseur (max) :
			Périmètre :	mm	

**Morphologie:** rectangulaire

**Section latitudinale:** rectangulaire

**Section longitudinale:** rectangulaire allongée

#### RETOUCHES

**Endroit:**

**Type:**

**Angle:**

**REMARQUES:** Matière indéterminée, possiblement du basalte noir. Fines stries sur l'une des faces.

#### MODIFICATIONS

**Usure:** Arêtes fortement émoussées

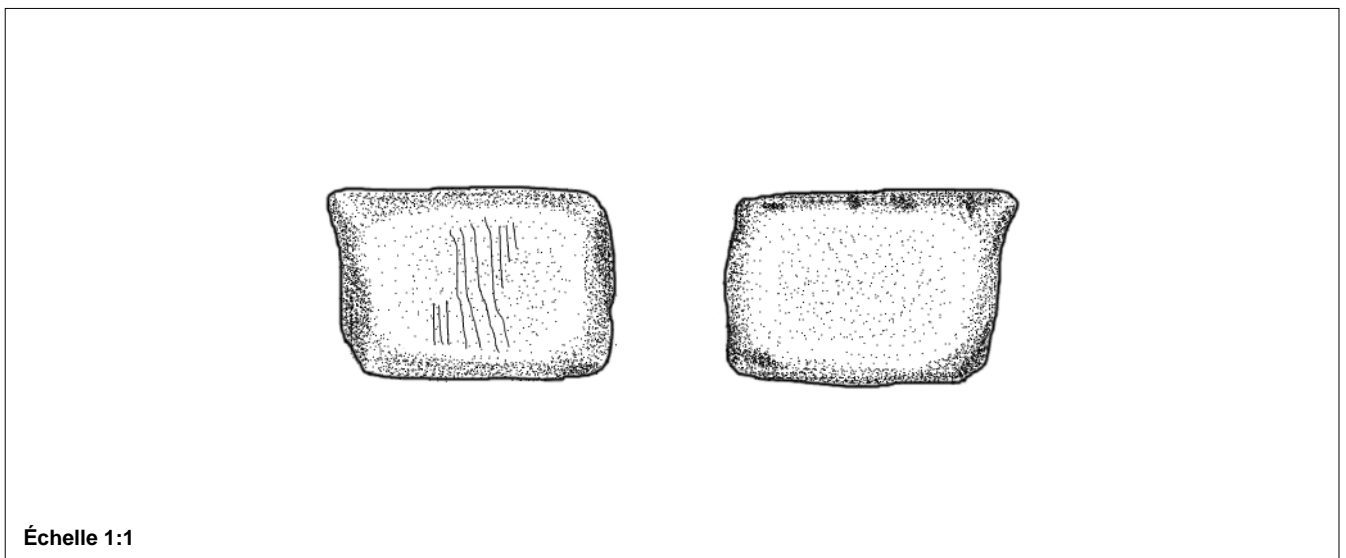
**Altération:** patine sur face extérieure

**Fracture:**

**Nom générique:** Assouplisseur

**Utilisation:** servant possiblement à assouplir l'écorce lors de la fabrication de contenant

**Affiliation:**



## Fiche de description de zone inventoriée

**Intervention:** Romaine 2004 (ROI-04)

**Projet:** Complexe Romaine

**Impact:** Réservoir (RO-4)

**Bassin:** Rivière Romaine

**Plan d'eau:** Rivière Romaine

**KM :** 284

**Rive :** Droite

**Carte topo:** 12M/13

**Zone:** 3.19.17

**Photo aérienne:** Q-76445-34

**Superficie:** 1,7 Hectares

**Coord. UTM:** zone 20

**NAD 27:** 445744 e 5750592 n

**NAD 83:** 445807 e 5750809 n

**Coordonnées géographiques:** 51° 54' 19" N 63° 47' 15" W

**Relevé GPS :** 3.19.7 A et B.

### Description

#### Emplacement géographique :

Située à l'intérieur d'un coude de la Romaine à proximité de petits îlots et face à une colline de l'autre côté de la rive. Talus le long de la rivière très érodé et affecté par des glissements de terrain plus particulièrement sur la pointe.

**Altitude:** 4,47 m ADPE; 7,50 m ADPE.

**Morpho-sédimentologie:** Fluviale: sable.

#### Pédologie:

Podzol humo-ferrique, horizon B brun très orangé. Limite entre les horizons très nette.

#### Végétation :

Zone de brûlis datant de 10-12 ans. Nombreuses pousses d'épinettes de près de 1,80 m. Présence de bouleau, de kalmia et de lédon. Aulnaie sur le rivage et sur la pente du talus.

**Éléments fauniques:** Orignal, campagnol.

#### Éléments anthropiques:

Aucun

### Intervention archéologique

**Potentiel archéologique :** Possible lieu de halte en cours de descente de la Romaine.

**Nature de l'intervention :** Sondages sur 2 lignes aux 10 m le long de la rive, inspection de l'intérieur.

**Sites archéologiques connus :** Aucun

**Nouveaux sites répertoriés:** Aucun

#### Remarques et recommandations:

Aucune

#### Croquis et photographies:

ROI-04 PB-02:18

**Enregistré par:** Pascal Brisebois

**Date:** 08 juillet 2004

## Fiche de description de zone inventoriée

**Intervention:** Romaine 2004 (ROI-04)

**Projet:** Complexe Romaine

**Impact:** Réservoir (RO-4)

**Bassin:** Rivière Romaine

**Plan d'eau:** Rivière Romaine

**KM :** 285

**Rive :** Droite

**Carte topo:** 12M/13

**Zone:** 3.19.18

**Photo aérienne:** Q-76448-173

**Superficie:** 1,5 Hectares

**Coord. UTM:** zone 20

**NAD 27:** 446013 e 5751165 n

**NAD 83:** 446075 e 5751382 n

**Coordonnées géographiques:** 51° 54' 38" N 63° 47' 02" W

**Relevé GPS :** 3.19.18 A et B.

### Description

#### Emplacement géographique :

À proximité de la zone 3.19.17, face à une île sur la Romaine qui elle-même donne face à des rapides. Voie d'eau entre l'île et la zone permettant d'éviter les rapides. Localisée sur une pointe donnant en aval sur une petite baie encaissée. Premier replat présentant des signes d'inondation et d'exondation

**Altitude:** 4,49 m ADPE; 15,00 m ADPE.

**Morpho-sédimentologie:** Dépôts fluviaux et fluvio-glaciaires: sable fin, galets arrondis de bonne dimension.

#### Pédologie:

Premier replat constitué de couches d'alluvions entrecoupées par des dépôts d'humus. Podzol humo-ferrique sur la seconde terrasse.

#### Végétation :

Zone de brûlis datant de 10-12 ans. Parmi les repousses on retrouve du bouleau nain, de l'épinette et des aulnes sur le rivage. Cladonie très sèche au sol avec kalmia et lédon. Forte exposition au soleil.

**Éléments fauniques:** Orignal, huart, campagnol.

#### Éléments anthropiques:

Aucun

### Intervention archéologique

**Potentiel archéologique :** Zone de halte en cours de descente de la Romaine.

**Nature de l'intervention :** Sondages sur 2 lignes sur 2e terrasse et sondages ponctuels sur le 1er replat.

**Sites archéologiques connus :** Aucun

**Nouveaux sites répertoriés:** EICw-08: deux pointes de projectiles en quartzite et vingt-cinq éclats de débitage en quartzite.

#### Remarques et recommandations:

Découverte d'un site préhistorique dans le dernier tiers de la zone en face d'une île sur un replat subhorizontal.

#### Croquis et photographies:

Plan du site EICw-08.  
ROI-04 PB02: 21-22; DCa-03: 24-25.

**Enregistré par:** Pascal Brisebois

**Date:** 11 juillet 2004

# Fiche de description de site préhistorique

<b>État du site</b>	<b>Coordonnées UTM (NAD 27)</b>	<b>Romaine 2004</b>
<b>Superficie globale:</b> 16 m par 8 m	Zone Est Nord 20U 445992 5751084	<b>Site</b> EICw-08
<b>Nombre d'aire(s):</b> 1	<b>Coordonnées UTM (NAD 83)</b>	<b>Aire</b> A
<b>Aménagements existants</b>	Zone Est Nord 20U 446054 5751301	<b>Code temporaire</b> PEAR-01
Aucun	<b>Coordonnées géographiques</b>	<b>Carte</b> 12M/13
	Latitude Nord Longitude Ouest 51° 54' 35" 63° 47' 03"	<b>Photo aérienne</b> Q-76448-173
<b>Aménagements futurs</b>	<b>GPS</b> <input checked="" type="checkbox"/> oui <input type="checkbox"/> non Relevé: PEAR1 A	<b>Projet</b> Complexe Romaine
Réservoir (RO-4).	<b>Altitude au-dessus du niveau de la mer</b>	<b>Zone</b> 3.19.18
	+/- 465 mètre(s)	<b>Emplacement géographique</b>
<b>Végétation</b>	<b>Position par rapport au plan d'eau</b>	Rive droite de la rivière Romaine. Sur une pointe face à une petite île.
Zone de brûlis datant de 10-12 ans. Parmi les repousses on retrouve du bouleau nain, de l'épinette et des aulnes sur le rivage. Cladonie très sèche au sol avec kalmia et lédon.	<b>Altitude min:</b> 4,90 m <b>max:</b> 4,90 m	
	<b>Distance:</b> 19,10 m <b>Azimut:</b> 112 °	
	24,30 m 76 °	
<b>Morpho-sédimentologie</b>	<b>Remarques et recommandations</b>	
Sable fin à très fin.	Site avec deux pointes de projectile et éclats.	
	À fouiller.	
<b>Pédologie</b>		<b>Photographies</b>
Podzol humo-ferrique		ROI-04 PB-02: 21. ROI-04 DCa-03: 24-25.

Enregistré par: Pascal Brisebois

Description de l'aire préhistorique de **EICw-08**

**Aire A**

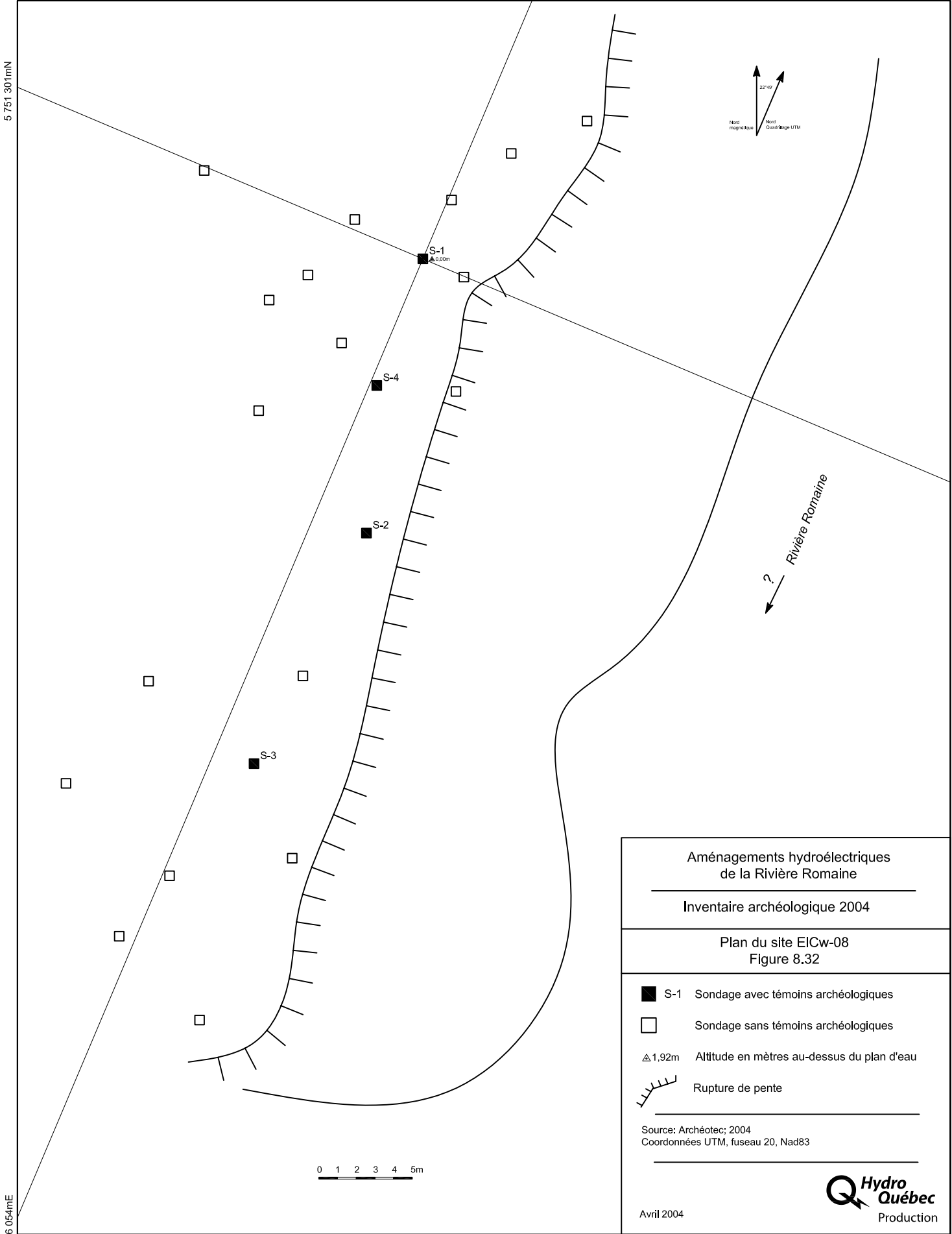
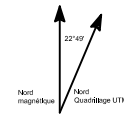
Date: 10 juillet 2004

<b>Méthode de prélèvement des témoins archéologiques</b>	<b>Témoins archéologiques recueillis</b>
<ul style="list-style-type: none"> <li><b>Récolte de surface</b> superficie couverte (mètres) ..... non</li> <li><b>Sondages</b> superficie sondée (mètres)..... 36 par 20 nombre de sondage(s) avec témoins ... 3 nombre de sondage(s) sans témoins ... 19</li> <li><b>Fouilles</b> superficie fouillée (mètres<sup>2</sup>)..... non nombre de puits avec témoins..... nombre de puits sans témoins.....</li> </ul>	<p>Os: Aucun</p> <hr/> <p>Outils: S-2: pointe de projectile en quartzite grisâtre S-4: pointe de projectile en quartzite grisâtre</p> <hr/> <p>Éclats/ Débris: S-1: 12 en quartzite grossier S-2: 2 en quartzite grisâtre S-3: 9 en quartzite grisâtre S-4: 2 en quartzite grossier, un en quartzite grisâtre</p> <hr/> <p>Charbon: Aucun</p> <hr/> <p>Autres: Aucun</p>
<b>Croquis:</b> Plan du site	
<b>Quadrillage:</b> non	
<b>Formes d'aménagement observées</b>	
Aucun	

Archéotec inc.

446 054mE

5 751 301mN



5 751 301mN

446 054mE

Aménagements hydroélectriques  
de la Rivière Romaine

---

Inventaire archéologique 2004

---

Plan du site EICw-08  
Figure 8.32

- S-1 Sondage avec témoins archéologiques
- Sondage sans témoins archéologiques
- Δ 1,92m Altitude en mètres au-dessus du plan d'eau
- Rupture de pente


---

Source: Archéotec; 2004  
Coordonnées UTM, fuseau 20, Nad83

---

**Hydro Québec**  
Production

Avril 2004



Dimensions			Encoches		Identification
Longueur (mm): 30,30			<b>Gauche</b>	<b>Droite</b>	<b>Inventaire Romaine (ROI04)</b> <b>Site:</b> EICw-08 <b>Puits:</b> S.4 <b>Quadrant:</b> <b>Couche:</b> Moitié inférieure du Ah <b>Séquentiel:</b> T-0028 <b>Matière:</b> quartzite grisâtre <b>Intégrité:</b> entière
<b>Largeur (mm)</b>	<b>Épaisseur (mm)</b>		Longueur		
9,70	4,50	distale	Largeur		
			Épaisseur		
		mésiale	Hauteur		
20,10	5,30		Lieu		
			Forme		
19,70	5,10	proximale	Direction		
			Genre		
<b>Poids (g):</b>	3,31		<b>Front grattant</b>		
			Longueur :	mm Épaisseur (max) :	mm
			Périmètre :	mm	

**Morphologie:** triangulaire allongé

**Section latitudinale:** trapézoïdale

**Section longitudinale:** trapézoïdale

#### RETOUCHES

**Endroit:** bifaciale sur arêtes latérales

#### MODIFICATIONS

**Usure:** léger émoussage des faces supérieure et inférieure, légères encoches latérales à la portion distale

**Type:** marginale

**Altération:**

**Fracture:**

**Angle:** rasante

**Nom générique:** Pointe de projectile

**REMARQUES:** Aménagée sur éclat, arêtes latérale effilées

**Utilisation:** léger étranglement de la portion distale résultant possiblement d'une utilisation rotative de la pointe

**Affiliation:**



Échelle 1:1

Dimensions			Encoches		Identification
Longueur (mm): 39,00			<b>Gauche</b>	<b>Droite</b>	<b>Inventaire Romaine (ROI04)</b> <b>Site:</b> EICw-08 <b>Puits:</b> S.2 <b>Quadrant:</b> <b>Couche:</b> Moitié supérieure du Ae <b>Séquentiel:</b> T-0022 <b>Matière:</b> quartzite grisâtre <b>Intégrité:</b> entière et fracturée
<b>Largeur (mm)</b>	<b>Épaisseur (mm)</b>	distale	Longueur		
13,50	2,90		Largeur		
		mésiale	Épaisseur		
			Hauteur		
		proximale	Lieu		
18,00	3,50		Forme		
			Direction		
			Genre		
<b>Poids (g):</b> 2,34			<b>Front grattant</b>		
			Longueur :	mm Épaisseur (max) :	mm
			Périmètre :	mm	

**Morphologie:** triangulaire allongé

**Section latitudinale:** linéaire convexe

**Section longitudinale:** sub-trapézoïdale

#### RETOUCHES

**Endroit:** bifaciales irrégulières le long des arêtes latérales

#### MODIFICATIONS

**Usure:** léger émoussage sur faces supérieure et inférieure

**Type:** marginale

**Altération:** exposé à la chaleur, cupules sur face inférieure de la portion distale

**Fracture:** par pression sur face ventrale

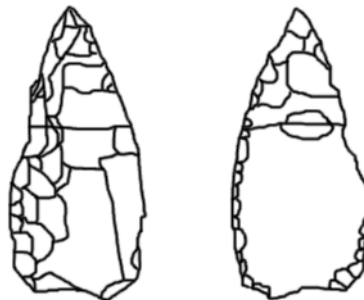
**Angle:** rasante

**Nom générique:** Pointe de projectile

**REMARQUES:** fracture distale probablement liée à un processus taphonomique (pointe localisée sous les racines), arêtes latérales effilées, aménagé sur éclat

**Utilisation:**

**Affiliation:**



Échelle 1:1



## Fiche de description de zone inventoriée

**Intervention:** Romaine 2004 (ROI-04)

**Projet:** Complexe Romaine

**Impact:** Réservoir (RO-4)

**Bassin:** Rivière Romaine

**Plan d'eau:** Rivière Romaine

**KM :** 285

**Rive :** Gauche

**Carte topo:** 12M/13

**Zone:** 3.19.19

**Photo aérienne:** Q-76448-173

**Superficie:** 1,2 Hectares

**Coord. UTM:** zone 20

**NAD 27:** 446241 e 5751221 n

**NAD 83:** 446303 e 5751438 n

**Coordonnées géographiques:** 51° 54' 39" N 63° 46' 50" W

**Relevé GPS :** 3.19.19 A et B.

### Description

#### Emplacement géographique :

Pointe localisée face à un petit rapide, l'un des côtés donne sur une petite baie intérieure et l'autre côté donne sur une petite île. Terrasse perchée et petit replat montrant des signes d'inondation.

**Altitude:** 3,16 m ADPE; 14,22 m ADPE

**Morpho-sédimentologie:** Fluviale pour le premier replat, fluvio-glaciaire pour la terrasse.

#### Pédologie:

Sol alluvial sur le premier replat.

Podzol humo-ferrique, horizon B brun orangé avec petites pierres indurées et arénisées.

#### Végétation :

Zone de brûlis datant de 10-12 ans. Repousses de bouleaux nains, épinettes, kalmia, lédon, cladonie, myrique baumier. Surface très sèche brûlée par l'exposition au soleil sur la terrasse supérieure.

**Éléments fauniques:** Orignal, ours, campagnol, perdrix.

#### Éléments anthropiques:

Aucun

### Intervention archéologique

**Potentiel archéologique :** Possible lieu d'arrêt en cour de descente de la Romaine.

**Nature de l'intervention :** Sondages sur 2 lignes sur terrasse sup., 6 sondages sur 1er replat à l'extrémité de la

**Sites archéologiques connus :** Aucun

**Nouveaux sites répertoriés:** Aucun

#### Remarques et recommandations:

Site préhistorique EICw-03 est situé de l'autre côté de la rive.

#### Croquis et photographies:

Aucun

**Enregistré par:** Pascal Brisebois

**Date:** 13 juillet 2004

## Fiche de description de zone inventoriée

**Intervention:** Romaine 2004 (ROI-04)

**Projet:** Complexe Romaine

**Impact:** Réservoir (RO-4)

**Bassin:** Rivière Romaine

**Plan d'eau:** Rivière Romaine

**KM :** 285,5

**Rive :** Droite

**Carte topo:** 12M/13

**Zone:** 3.19.20

**Photo aérienne:** Q-76448-173

**Superficie:** 2,2 Hectares

**Coord. UTM:** zone 20

**NAD 27:** 446225 e 5751799 n

**NAD 83:** 446287 e 5752016 n

**Coordonnées géographiques:** 51° 54' 58" N 63° 46' 51" W

**Relevé GPS :** 3.19.20 A, B, C.

### Description

#### Emplacement géographique :

Situé à proximité d'un ruisseau en aval et d'un petit rapide en amont. Vue donnant sur la Romaine dans la portion sud. Présence de petites îles de l'autre côté de la rive. Terrain vallonné. Première terrasse à 2,32 m et seconde terrasse à 4,16 m. Talus fortement érodé dans sa partie en aval. Replat plus bas marqué par des signes d'inondation.

**Altitude:** De 2,32 m à 4,16 m ADPE; Moins de 1,00 m à 3,50 m ADPE.

**Morpho-sédimentologie:** Fluviale: sable fin.

#### Pédologie:

Replat supérieur marqué par un podzol ferro-humique, horizon B brun orangé homogène.

Replat inférieur marqué par des couches d'alluvions entrecoupées par des dépôts humiques.

#### Végétation :

Zone de brûlis datant de 10-12 ans avec des repousses de mélèzes, épinettes de moins de 2,50 m. Pourtour de la zone intacte avec pessière à bouleaux nain et saule.

**Éléments fauniques:** Porc-épic, ours, castor, campagnol.

#### Éléments anthropiques:

Aucun

### Intervention archéologique

**Potentiel archéologique :** Possible lieu de halte.

**Nature de l'intervention :** Sondages aux 10 m sur les différents replats. Inspection visuelle de la partie intérieure.

**Sites archéologiques connus :** Aucun

**Nouveaux sites répertoriés:** Aucun

#### Remarques et recommandations:

Aucune

#### Croquis et photographies:

Aucun

**Enregistré par:** Pascal Brisebois

**Date:** 12 juillet 2004

## Fiche de description de zone inventoriée

**Intervention:** Romaine 2004 (ROI-04)

**Projet:** Complexe Romaine

**Impact:** Réservoir (RO-4)

**Bassin:** Rivière Romaine

**Plan d'eau:** Rivière Romaine

**KM :** 286

**Rive :** Droite

**Carte topo:** 12M/13

**Zone:** 3.19.21

**Photo** Q-76448-173  
**aérienne:**

**Superficie:** 1,1 Hectares

**Coord. UTM:** zone 20 **NAD 27:** 446682 e 5752179 n

**NAD 83:** 446744 e 5752395 n

**Coordonnées géographiques:** 51° 55' 11" N 63° 46' 27" W

**Relevé GPS :** 3.19.21 A, B.

### Description

#### Emplacement géographique :

Située dans un coude de la rivière. Replat bien accessible par l'eau. Terrasse ondulée. On observe trois niveaux de replats avant d'atteindre la terrasse.

**Altitude:** 5,70 m ADPE (premier replat).

**Morpho-sédimentologie:** Origine fluviale: sable fin.

#### Pédologie:

Podzol humo-ferrique avec présence de concrétions de sable rouille dans l'horizon B.

#### Végétation :

Zone de brûlis datant de 10-12 ans. Arbres encore intacts, peu de chablis. Repousses de bouleaux nains, épinettes, kalmia, lédon, myrique baumier, cladonie.

**Éléments fauniques:** Orignal, castor.

#### Éléments anthropiques:

Aucun

### Intervention archéologique

**Potentiel archéologique :** Moyen

**Nature de l'intervention :** Sondages sur deux lignes sur les replats bosselés en bordure de la Romaine.

**Sites archéologiques connus :** Aucun

**Nouveaux sites répertoriés:** H04ML-01: époque contemporaine, aire dégagée avec déchets.

#### Remarques et recommandations:

Aucune

#### Croquis et photographies:

Plan du site HML-01.  
ROI-04 PB-02: 24, 29.

**Enregistré par:** Pascal Brisebois

**Date:** 13 juillet 2004

## Fiche de description de site archéologique

### Emplacement géographique

Sur la rive droite de la rivière Romaine. Dans le creux d'un coude sur un terrain ondulé à proximité d'un lac marécageux.

### Couvert végétal et type de sol

Kalmia, lédon, cladonie.

Sol alluvial avec humus fossiles.

### Unité(s) de description par période (nombre)

Récente(s) euro-canadienne(s)

Récente(s) amérindienne(s)  
(modernes et contemporaines)

Récente(s) indéterminée(s)

Historique(s)

Préhistorique(s)

Indéterminée(s)

Nombre total d'unité(s)

### Coordonnées UTM (NAD 27)

Zone	Est	Nord
20U	446696	5752267

### Coordonnées UTM (NAD 83)

Zone	Est	Nord
20U	446758	5752484

### Coordonnées géographiques

latitude	Nord	longitude	Ouest
51	Y 55' 14"	63	Y 46' 27"

### GPS

Position

oui  non

Altitude du plan d'eau +/- 460 mètre(s)  
(adnm)

### Aménagements futurs

Réservoir (RO-4)

Superficie globale

Nombre d'aire(s)

Enregistré par : Pascal Brisebois

Date : 13 juillet 2004

## Romaine 2004

Site H04ML-01

Code temporaire HML-01

Carte 12M/13

Photo aérienne Q-76448-173

Zone 3.19.21

Projet Complexe Romaine

### Photographies et croquis

ROI-04 PB-02: 24

Plan du site.

### Remarques générales et recommandations

Aire dégagée avec déchets.

## Fiche des unités de description

### Charpente de la structure

Aucune

### Sol de la structure

Litière

### Foyer

Aucun

### Bordure de la structure

Aucune

### Entrée

Aucune

### Dimensions (mètres)

1,90 par 1,00

### Activités et objets

Boîtes de conserve, boîte de lait condensé "Eagle Brand", bol en fer émaillé, quatre arbres coupés à 30-50 cm du sol, tronc coupé de 1,50 m par 0,18 m avec une extrémité en biseau, base de seau de graisse, chaudron avec anse.

### Remarques

Aucune

Site H04ML-01

Unité 01

Type Dépotoir

Saison Automne?

Âge (ans) 20-25

Occupants Innus

Distance du plan d'eau (m)	Azimut (°)
14,15	45
8,05	114
12,50	168

Distance au talus (m)	Azimut (°)
8,10	42
2,30	108
6,75	168

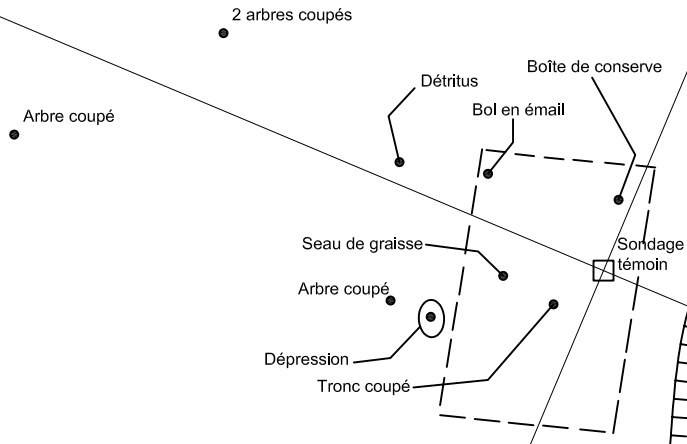
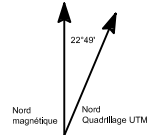
Altitude au-dessus du plan d'eau  
4,70 m

### Localisation


Sur le premier talus.

## Fiche des unités de description

<b>Charpente de la structure</b> Aucune	<b>Sol de la structure</b> Indéterminé	<b>Site</b> H04ML-01 <b>Unité</b> 02 <b>Type</b> Fosse <b>Saison</b> Automne? <b>Âge (ans)</b> 20-25 <b>Occupants</b> Innus
<b>Bordure de la structure</b> Aucune	<b>Foyer</b> Aucun	<b>Distance du plan d'eau (m) Azimut (°)</b>  <b>Distance au talus (m)</b>  <b>Altitude au-dessus du plan d'eau (m)</b> 4,70
<b>Entrée</b> Aucune	<b>Dimensions (mètres)</b> 0,93 par 0,63 par 0,18 de profond.	<b>Localisation</b> Au sud-ouest de la structure 01.
<b>Activités et objets</b> Glacière?		
<b>Remarques</b> Aucune		



Rivière Romaine



Aménagements hydroélectriques  
de la Rivière Romaine

---

Inventaire archéologique 2004

Plan du site H04ML-01  
Figure 8.33

- Élément anthropique
- △ 0,65m Altitude en mètres au-dessus du plan d'eau
- Rupture de pente

Source: Archéotec; 2004  
Coordonnées UTM, fuseau 20, Nad83

janvier 2005

Hydro Québec  
Production

## Fiche de description de zone inventoriée

**Intervention:** Romaine 2004 (ROI-04)

**Projet:** Complexe Romaine

**Impact:** Réservoir (RO-4)

**Bassin:** Rivière Romaine

**Plan d'eau:** Rivière Romaine

**KM :** 286

**Rive :** Gauche

**Carte topo:** 12M/13

**Zone:** 3.19.22

**Photo** Q-76448-173  
**aérienne:**

**Superficie:** 0,7 Hectares

**Coord. UTM:** zone 20

**NAD 27:** 446844 e 5752081 n

**NAD 83:** 446907 e 5752298 n

**Coordonnées géographiques:** 51° 55' 07" N 63° 46' 19" W

**Relevé GPS :** 3.19.22 A et B.

### Description

#### Emplacement géographique :

Zone délimitée par deux ruisseaux fortement encaissés et partiellement comblés par la végétation. Située sur une terrasse perchée légèrement en pente. Le premier replat est une zone partiellement inondée.

**Altitude:** 4,24 m et 15,30 m ADPE.

**Morpho-sédimentologie:** Premier replat d'origine fluviale. Terrasse fluvio-glaciaire avec galets arrondis.

#### Pédologie:

Podzol ferro-humique: horizon B brun orangé de 18 cm.

Alluvions sur le premier replat.

#### Végétation :

Boisé clairsemé sur la terrasse, affecté par l'incendie datant de 10-12 ans. Couvert de bouleau nains quelques épinettes, lédon, kalmia, myrique baumier.

**Éléments fauniques:** Ours, orignal, campagnol.

#### Éléments anthropiques:

Aucun

### Intervention archéologique

**Potentiel archéologique :** Faible

**Nature de l'intervention :** Sondages sur deux lignes aux 10-12 m sur la terrasse. Quelques sondages sur le replat.

**Sites archéologiques connus :** Aucun

**Nouveaux sites répertoriés:** Aucun

#### Remarques et recommandations:

Aucune

#### Croquis et photographies:

ROI-04 PB-02: 29.

**Enregistré par:** Pascal Brisebois

**Date:** 13 juillet 2004

## Fiche de description de zone inventoriée

**Intervention:** Romaine 2004 (ROI-04)

**Projet:** Complexe Romaine

**Impact:** Aucun

**Bassin:** Rivière Romaine

**Plan d'eau:** Rivière Romaine

**KM :** 291

**Rive :** Droite

**Carte topo:** 12M/13

**Zone:** 3.19.28

**Photo aérienne:** Q-76418-128

**Superficie:** 1,9 Hectares

**Coord. UTM:** zone 20 **NAD 27:** 447252 e 5756545 n  
**NAD 83:** 447315 e 5756761 n

**Coordonnées géographiques:** 51° 57' 32" N 63° 46' 00" W

**Relevé GPS :** 3.19.28 A, B, C.

### Description

#### Emplacement géographique :

Pointe formée de l'embouchure d'un ruisseau très encaissé et de la rivière Romaine. Terrain ondulé. Le talus donnant sur la rivière et le ruisseau est envahi par la végétation.

**Altitude:** 4,80 m ADPE sur le premier replat.

**Morpho-sédimentologie:** Fluviale: sable.

#### Pédologie:

Podzol humo-ferrique avec horizon Bhf brun rouille granuleux presque induré de 4-5 cm.

#### Végétation :

Ancienne zone de brûlis, feux de forêt datant de 10-12 ans. Végétation dense avec de nombreux arbres intacts et plusieurs chablis. Couvert de lédon et kalmia atteignant près de 1,00 m.

**Éléments fauniques:** Porc-épic, orignal.

#### Éléments anthropiques:

Aucun

### Intervention archéologique

**Potentiel archéologique :** Zone de halte voire d'exploitation des ressources.

**Nature de l'intervention :** Sondages sur une ligne en suivant le replat du ruisseau et de la rivière.

**Sites archéologiques connus :** Aucun

**Nouveaux sites répertoriés:** Aucun

#### Remarques et recommandations:

Aucune

#### Croquis et photographies:

ROI-04 PB-02: 28.

**Enregistré par:** Pascal Brisebois

**Date:** 15 juillet 2004



## Fiche de description de zone inventoriée

**Intervention:** Romaine 2004 (ROI-04)

**Projet:** Complexe Romaine

**Impact:** Aucun

**Bassin:** Rivière Romaine

**Plan d'eau:** Rivière Romaine

**KM :** 291,5

**Rive :** Droite

**Carte topo:** 12M/13

**Zone:** 3.19.29

**Photo** Q-76418-128  
**aérienne:**

**Superficie:** 1,9 Hectares

**Coord. UTM:** zone 20 **NAD 27:** 447347 e 5756810 n

**NAD 83:** 447410 e 5757026 n

**Coordonnées géographiques:** 51° 57' 41" N 63° 45' 55" W

**Relevé GPS :** 3.19.29 A, B et C.

### Description

#### Emplacement géographique :

Située dans la portion intérieure d'un coude de la rivière Romaine. Trois replats dont le plus bas se situe sur une pointe. La pente du talus escarpé est partiellement envahie par la végétation et est en train de s'éroder. Terrain subhorizontal exposé aux vents.

**Altitude:** 4,99 m ADPE; 5,92 m ADPE, 7,02 m ADPE.

**Morpho-sédimentologie:** Fluvatile: sable fin.

#### Pédologie:

Podzol humo-ferrique, horizon B de orangé tirant sur le brun: sable à texture granuleuse.

#### Végétation :

Ancienne zone de brûlis de 10-12 ans. Domination de bouleaux nains et d'épinettes de moins de 2,00 mètres. Boisé en bordure de rivière non-affecté par le brûlis. Plusieurs arbres renversés par le vent.

**Éléments fauniques:** Orignal, campagnol, castor, martre.

#### Éléments anthropiques:

Borne géodésique.

### Intervention archéologique

**Potentiel archéologique :** Lieu de halte en cours de descente de la Romaine.

**Nature de l'intervention :** Sondages aux 10 m sur une ligne, aux 5 m sur la pointe.

**Sites archéologiques connus :** Aucun

**Nouveaux sites répertoriés:** Aucun

#### Remarques et recommandations:

Excellente pointe avec terrain subhorizontal, abondamment sondée. Accès au talus difficile car il est très abrupt.

#### Croquis et photographies:

ROI-04 PB-02: 27.

**Enregistré par:** Pascal Brisebois

**Date:** 15 juillet 2004

## Fiche de description de zone inventoriée

**Intervention:** Romaine 2004 (ROI-04)

**Projet:** Complexe Romaine

**Impact:** Aucun

**Bassin:** Rivière Romaine

**Plan d'eau:** Rivière Romaine

**KM :** 291,5

**Rive :** Gauche

**Carte topo:** 12M/13

**Zone:** 3.19.30

**Photo aérienne:** Q-76418-128

**Superficie:** 4,0 Hectares

**Coord. UTM:** zone 20

**NAD 27:** 447733 e 5756884 n

**NAD 83:** 447796 e 5757100 n

**Coordonnées géographiques:** 51° 57' 43" N 63° 45' 35" W

**Relevé GPS :** 3.19.30 A, B, C, D, E, F, G.

### Description

#### Emplacement géographique :

Située sur une terrasse dont l'un des côtés donne sur un ruisseau et l'autre sur la Romaine. Série de replats en pente douce chapeautés par une terrasse. Ruisseau étroit envahi par les aulnes.

**Altitude:** 2,76 m ADPE; 5,88 m ADPE; 7,81 m ADPE.

**Morpho-sédimentologie:** Fluviale: sable moyen, argile sur le second replat adjacent au ruisseau.

#### Pédologie:

Podzol ferro-humique avec horizon Bhf brun orangé de 10 cm avec inclusions ferreuses.

#### Végétation :

Boisé assez clairsemée. Ancienne zone de brûlis datant de 10-12 ans. Pourtour de la Romaine intact avec épinette, sapin baumier, bouleau nain.

**Éléments fauniques:** Campagnol, porc-épic, lièvre, tétras, gélinotte huppée, castor, martre, ours.

#### Éléments anthropiques:

Identification par Matthieu Lafontaine d'un ancien piège à martre et d'une tenderie. Présence de ruban rouge délavé. La fin de la tenderie se termine sur un espace dégagé avec accès à l'eau. Selon Matthieu, il y aurait eu une tente à cet endroit toutefois aucun indice ne le confirme.

### Intervention archéologique

**Potentiel archéologique :** Possible lieu de halte voire d'exploitation des ressources.

**Nature de l'intervention :** Sondages sur deux lignes aux 10-12 m sur la terrasse et deux replats.

**Sites archéologiques connus :** Aucun

**Nouveaux sites répertoriés:** Aucun

#### Remarques et recommandations:

Aucune

#### Croquis et photographies:

ROI-04 PB-02: 25-26.

**Enregistré par:** Pascal Brisebois

**Date:** 15 juillet 2004

## Fiche de description de zone inventoriée

**Intervention:** Romaine 2004 (ROI-04)

**Projet:** Complexe Romaine

**Impact:** Aucun

**Bassin:** Rivière Romaine

**Plan d'eau:** Rivière Romaine

**KM :** 292

**Rive :** Gauche

**Carte topo:** 12M/13

**Zone:** 3.19.31

**Photo aérienne:** Q-76418-128

**Superficie:** 4,3 Hectares

**Coord. UTM:** zone 20 **NAD 27:** 447431 e 5757048 n  
**NAD 83:** 447493 e 5757265 n

**Coordonnées géographiques:** 51° 57' 48" N 63° 45' 51" W

**Relevé GPS :** 3.19.31 A, B, C, D, E.

### Description

#### Emplacement géographique :

Zone bien délimitée par deux ruisseaux. Petite portion boisée à l'ouest.

**Altitude:** 7,00 m à 8,00 m ADPE.

**Morpho-sédimentologie:** Fluviale: sable fin.

#### Pédologie:

Podzol humo-ferrique peu développé: LFH 7 cm, Ah 1 cm, Ae 1,5 cm, Bh 1 cm, Bf orangé.

#### Végétation :

En régénération suite à un feu de forêt: bouleau nain, jeune épinette, lédon, cladonie.

Dans la portion boisée: pessière à sphaigne.

**Éléments fauniques:** Ours, orignal, brochet, huart à collier.

#### Éléments anthropiques:

Un couvercle de métal rouillé de 12,7 cm de diamètre. Deux pots de verre dont un de café et une petite boîte de conserve rouillée avec deux ouvertures triangulaires (style lait Carnation).

### Intervention archéologique

**Potentiel archéologique :** Bon

**Nature de l'intervention :** Sondages aux 10 m dans l'ensemble de la zone.

**Sites archéologiques connus :** Aucun

**Nouveaux sites répertoriés:** EICw-07: foyer avec os blanchis

#### Remarques et recommandations:

Aucune

#### Croquis et photographies:

Plan du site EICw-07.

ROI-04 PB-02: 23; ROI-04 DCa-02: 27-28; DCa-03: 22-23.

**Enregistré par:** D Cadieux et P Brisebois

**Date:** 12 juillet 2004

## Fiche de description de site préhistorique

État du site	Coordonnées UTM (NAD 27)			Romaine 2004	
<b>Superficie globale:</b> 1 m2	Zone	Est	Nord	<b>Site</b>	EICw-07
<b>Nombre d'aire(s):</b> 1	20U	447423	5757080	<b>Aire</b>	A
<b>Aménagements existants</b> Aucun mais présence de deux pots de verre et d'une boîte de lait "Carnation".	Coordonnées UTM (NAD 83)			<b>Code temporaire</b>	PPM-01
	Zone	Est	Nord	<b>Carte</b>	12M/13
	20U	447486	5757297	<b>Photo aérienne</b>	Q-76418-128
<b>Aménagements futurs</b> Aucun	Coordonnées géographiques			<b>Projet</b>	Complexe Romaine
	Latitude Nord		Longitude Ouest	<b>Zone</b>	3.19.31
	51° 57' 50"		63° 45' 52"	<b>Emplacement géographique</b>	Sur la rive gauche de la rivière Romaine, sur une pointe entre deux ruisseaux.
<b>Végétation</b> En régénération suite à un feu de forêt: bouleau nain, jeunes épinettes, lédon, cladonie.	<b>GPS</b>	<input checked="" type="checkbox"/> oui <input type="checkbox"/> non	Relevé: PPM 01A		
	<b>Altitude au-dessus du niveau de la mer</b> +/- 475 mètre(s)				
	<b>Position par rapport au plan d'eau</b>				
	<b>Altitude min:</b> 8,76 m	<b>max:</b> 8,76 m			
	<b>Distance:</b> 23,80 m	<b>Azimut:</b> 216 °			
		30,40 m	186 °		
<b>Morpho-sédimentologie</b> Sable fin	<b>Remarques et recommandations</b> Un foyer avec fragments d'os blanchis.  À fouiller éventuellement mais pas en priorité.				
<b>Pédologie</b> Sol perturbé, mélange de Ah, Ae et B.				<b>Photographies</b> ROI-04 DCa-02: 27-28. ROI-04 DCa-03: 22-23.	

Enregistré par: Denis Cadieux

Description de l'aire préhistorique de **EICw-07**

**Aire A**

Date: 12 juillet 2004

### Méthode de prélèvement des témoins archéologiques

- **Récolte de surface**  
superficie couverte (mètres) ..... non
  - **Sondages**  
superficie sondée (mètres)..... 160 m2  
nombre de sondage(s) avec témoins ... 1  
nombre de sondage(s) sans témoins ... 10
  - **Fouilles**  
superficie fouillée (mètres<sup>2</sup>)..... non  
nombre de puits avec témoins.....  
nombre de puits sans témoins.....
- Croquis:** Plan du site et du foyer dans le sondage 1.

**Quadrillage:** non

### Formes d'aménagement observées

Un foyer avec pierres rougies et fracturées dans le coin nord-ouest du sondage 1. Présence de quelques minuscules os blanchis non-recueillis. Pas de charbon de bois.

### Témoins archéologiques recueillis

Os S-1: fragments blanchis non-recueillis.

Outils Aucun

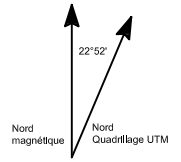
Éclats/  
Débris Aucun

Charbon Aucun

Autres Aucun

447 486mE

5 757 297mN



□ 2 pots en verre et une boîte de conserve de lait

S-1


△0,00m

5 757 297mN

Aménagements hydroélectriques  
de la Rivière Romaine

Inventaire archéologique 2004


Plan du site EICw-07  
Figure 8.34

- Élément anthropique
- S-1 Sondage avec témoins archéologiques
- Sondage sans témoins archéologiques
- △3,04m Altitude en mètres au-dessus du plan d'eau
-  Rupture de pente

Source: Archéotec; 2004  
Coordonnées UTM, fuseau 20, Nad83



Avril 2004



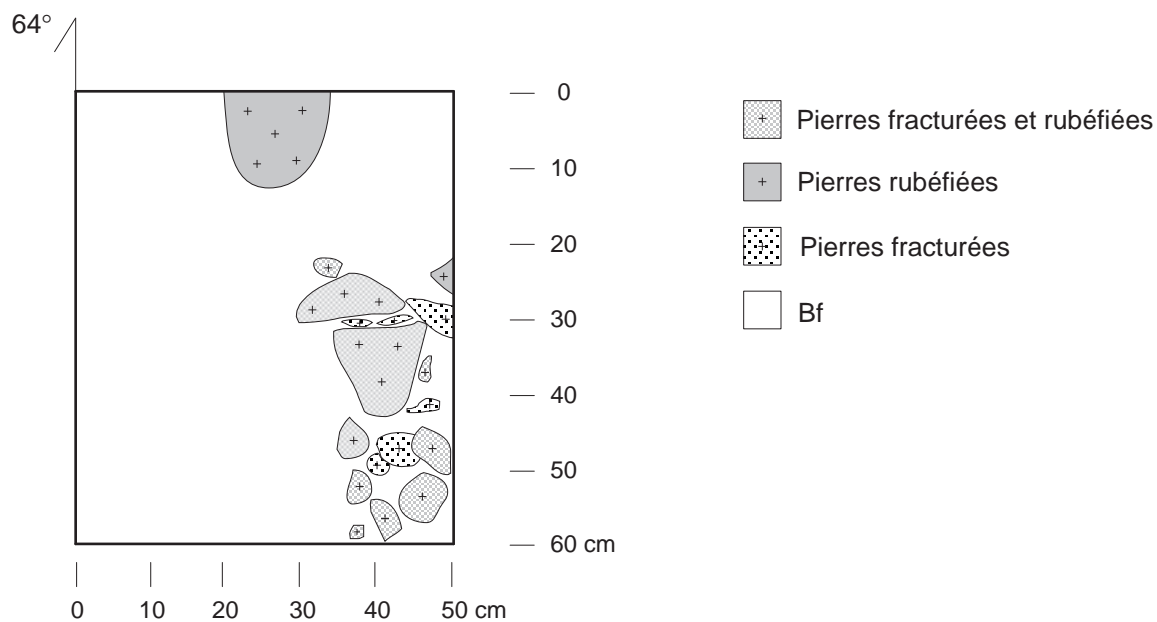
447 486mE

Vue en plan

Zone: 3.19.31

Site: EICw-07

Puits/sondage: S-1



**Description pédologique:**

Bf: sable orangé

**Localisation des témoins archéologiques:**

Les pierres fracturées et rubéfiées reposent à la surface du Bf.

Photographies:

Échantillons:

Dressé par: P. Brisebois

Date: 12/07/04

Dessiné par: P. Hébert



## Secteur archéologique 3.21





## Fiche de description de zone inventoriée

**Intervention:** Romaine 2004 (ROI-04)

**Projet:** Complexe Romaine

**Impact:** Réservoir (RO-4)

**Bassin:** Rivière Romaine

**Plan d'eau:** Rivière aux Sauterelles

**KM :**

**Rive :** Droite

**Carte topo:** 12M/13

**Zone:** 3.21.03

**Photo aérienne:** Q-76448-175

**Superficie:** 2,0 Hectares

**Coord. UTM:** zone 20

**NAD 27:** 442598 e 5751603 n

**NAD 83:** 442660 e 5751820 n

**Coordonnées géographiques:** 51° 54' 50" N 63° 50' 01" W

**Relevé GPS :** 3.21.03 A et B

### Description

#### Emplacement géographique :

Rive droite de la rivière aux Sauterelles à environ 1,5 kilomètres de son embouchure avec la Romaine. Courant calme.

**Altitude:** 2,00 m et 6,00 m ADPE à l'arrière de la zone.

**Morpho-sédimentologie:** Fluviale: sable.

#### Pédologie:

Podzol humo-ferrique: LFH 3 cm, Ah grisâtre et brûlé 0,5 cm, Ae 5 cm, B orangé.

#### Végétation :

Suite au feu de forêt d'il y a plus ou moins douze ans: bouleau nain, lédon, aulne et mélèze en bordure de rivière. Chablis en abondance.

**Éléments fauniques:** Ours, outarde, orignal.

#### Éléments anthropiques:

Aucun

### Intervention archéologique

**Potentiel archéologique :** Fort, très belle terrasse.

**Nature de l'intervention :** Sondages sur 2 lignes aux 15m. Une ligne sur la terrasse de 6 m menacée

**Sites archéologiques connus :** Aucun

**Nouveaux sites répertoriés:** Aucun

#### Remarques et recommandations:

Deux lignes de sondages aux quinze mètres, ont été retrouvées. Après vérification dans le rapport, il s'agit bien d'une zone qui a été sondée en 1999.

#### Croquis et photographies:

Aucun

**Enregistré par:** Denis Cadieux

**Date:** 14 juillet 2004

## Fiche de description de zone inventoriée

**Intervention:** Romaine 2004 (ROI-04)

**Projet:** Complexe Romaine

**Impact:** Réservoir (RO-4)

**Bassin:** Rivière Romaine

**Plan d'eau:** Rivière aux Sauterelles

**KM :**

**Rive :** Droite

**Carte topo:** 12M/13

**Zone:** 3.21.04

**Photo aérienne:** Q-76448-175

**Superficie:** 0,6 Hectares

**Coord. UTM:** zone 20

**NAD 27:** 442320 e 5751911 n

**NAD 83:** 442383 e 5752128 n

**Coordonnées géographiques:** 51° 55' 00" N 63° 50' 15" W

**Relevé GPS :** 3.21.04 A et B.

### Description

#### Emplacement géographique :

Longe une section étroite de la rivière et se termine à un rapide. À environ 1,8 kilomètre de l'embouchure de la rivière.

**Altitude:** 1,00 m et 2,00 m ADPE sur la pointe face aux rapides.

**Morpho-sédimentologie:** Fluviale: sable.

#### Pédologie:

Podzol ferrique: LFH croûté et compact 1,5 cm, Ah grisâtre et brûlé 2 cm, Ae 3 cm, B orange induré par endroit.

#### Végétation :

Suite au feu de forêt: lédon, bouleau nain, jeunes épinettes, aulne, mélèze et épinette en bordure de rivière.

**Éléments fauniques:** Orignal, tétras des savannes, bec-scie.

#### Éléments anthropiques:

Aucun

### Intervention archéologique

**Potentiel archéologique :** Fort, belle terrasse, situation géographique intéressante.

**Nature de l'intervention :** Sondages aux 15 m sur 2 lignes lorsque possible et aux 5 m sur la pointe face aux

**Sites archéologiques connus :** Aucun

**Nouveaux sites répertoriés:** Aucun

#### Remarques et recommandations:

Aucune

#### Croquis et photographies:

Aucun

**Enregistré par:** Denis Cadieux

**Date:** 14 juillet 2004

## Fiche de description de zone inventoriée

**Intervention:** Romaine 2004 (ROI-04)

**Projet:** Complexe Romaine

**Impact:** Aucun

**Bassin:** Rivière Romaine

**Plan d'eau:** Rivière aux Sauterelles

**KM :**

**Rive :** Gauche

**Carte topo:** 12M/13

**Zone:** 3.21.07

**Photo aérienne:** Q-76413-122

**Superficie:** 0,9 Hectares

**Coord. UTM:** zone 20

**NAD 27:** 440891 e 5753040 n

**NAD 83:** 440954 e 5753256 n

**Coordonnées géographiques:** 51° 55' 36" N 63° 51' 31" W

**Relevé GPS :** 3.21.07 A et B.

### Description

#### Emplacement géographique :

Dans un rétrécissement de la rivière. Un ruisseau traverse la zone.

**Altitude:** 0,20 m et 1,75 m ADPE.

**Morpho-sédimentologie:** Fluviale: sable fin et compact.

#### Pédologie:

Podzol humo-ferrique: LFH compact 4 cm, Ah brûlé gris foncé 1 cm, Ae très compact 3 cm, Bh 2 cm, Bf orangé.

#### Végétation :

En régénération suite à un feu de forêt: bouleau nain, lédon et quelques jeunes épinettes. Aulne en bordure de ruisseau et de rivière.

**Éléments fauniques:** Ours, outarde, castor.

#### Éléments anthropiques:

Aucun

### Intervention archéologique

**Potentiel archéologique :** Bon sur la terrasse de 1,75 mètres.

**Nature de l'intervention :** Sondages aux 10 m sur la terrasse de 1,75 m, aux 5 m près du ruisseau.

**Sites archéologiques connus :** Aucun

**Nouveaux sites répertoriés:** Aucun

#### Remarques et recommandations:

Aucune

#### Croquis et photographies:

Aucun

**Enregistré par:** Denis Cadieux

**Date:** 26 juillet 2004

## Fiche de description de zone inventoriée

**Intervention:** Romaine 2004 (ROI-04)

**Projet:** Complexe Romaine

**Impact:** Aucun

**Bassin:** Rivière Romaine

**Plan d'eau:** Rivière aux Sauterelles

**KM :**

**Rive :** Gauche

**Carte topo:** 12M/13

**Zone:** 3.21.08

**Photo aérienne:** Q-76413-122

**Superficie:** 0,4 Hectares

**Coord. UTM:** zone 20

**NAD 27:** 440580 e 5752626 n

**NAD 83:** 440642 e 5752842 n

**Coordonnées géographiques:** 51° 55' 23" N 63° 51' 47" W

**Relevé GPS :** 3.21.08 A et B.

### Description

**Emplacement géographique :**

Pointe à la hauteur d'un rapide à débit moyen.

**Altitude:** 2,25 m ADPE

**Morpho-sédimentologie:** Sable et bloc de granite.

**Pédologie:**

Podzol ferrique peu développé: LFH 1 cm, Ae 2 cm, Bh 4 cm, Bf beige/orange 18 cm, C beige.

**Végétation :**

Suite au feu de forêt: lédon, jeunes épinettes.

**Éléments fauniques:** Outarde, ours.

**Éléments anthropiques:**

Aucun

### Intervention archéologique

**Potentiel archéologique :** Bon, belle terrasse, situation géographique intéressante.

**Nature de l'intervention :** Sondages aux 5 m sur la pointe et aux 10-15 m de chaque côtés.

**Sites archéologiques connus :** Aucun

**Nouveaux sites répertoriés:** Aucun

**Remarques et recommandations:**

Aucune

**Croquis et photographies:**

Aucun

**Enregistré par:** Denis Cadieux

**Date:** 14 juillet 2004

## Fiche de description de zone inventoriée

**Intervention:** Romaine 2004 (ROI-04)

**Projet:** Complexe Romaine

**Impact:** Aucun

**Bassin:** Rivière Romaine

**Plan d'eau:** Rivière aux Sauterelles

**KM :**

**Rive :** Droite

**Carte topo:** 12M/13

**Zone:** 3.21.09

**Photo aérienne:** Q-76413-122

**Superficie:** 0,6 Hectares

**Coord. UTM:** zone 20

**NAD 27:** 440643 e 5752553 n

**NAD 83:** 440706 e 5752769 n

**Coordonnées géographiques:** 51° 55' 20" N 63° 51' 44" W

**Relevé GPS :** 3.21.09 A et B.

### Description

#### Emplacement géographique :

Pointe formant avec la pointe de la zone 3.21.08, un rétrécissement qui cause un rapide.

**Altitude:** 1,00 m à 1,50 m ADPE; 2,00 m ADPE sur la pointe.

**Morpho-sédimentologie:** Fluviale: sable.

#### Pédologie:

Podzol ferrique: LFh 1 cm, Ah trace, Ae 3,5 cm, Bf orangé.

#### Végétation :

En régénération après un feu de forêt: lédon, bouleau nain, quelques jeunes épinettes.

**Éléments fauniques:** Outarde, orignal.

#### Éléments anthropiques:

Aucun

### Intervention archéologique

**Potentiel archéologique :** Bon particulièrement sur la pointe.

**Nature de l'intervention :** Sondages aux 10-15 mètres mais aux 5 mètres sur la pointe.

**Sites archéologiques connus :** Aucun

**Nouveaux sites répertoriés:** Aucun

#### Remarques et recommandations:

Aucune

#### Croquis et photographies:

Aucun

**Enregistré par:** Denis Cadieux

**Date:** 14 juillet 2004

## Fiche de description de zone inventoriée

**Intervention:** Romaine 2004 (ROI-04)

**Projet:** Complexe Romaine

**Impact:** Aucun

**Bassin:** Rivière Romaine

**Plan d'eau:** Rivière aux Sauterelles

**KM :**

**Rive :** Droite

**Carte topo:** 12M/13

**Zone:** 3.21.10

**Photo** Q-76413-122  
**aérienne:**

**Superficie:** 0,4 Hectares

**Coord. UTM:** zone 20

**NAD 27:** 440483 e 5752207 n

**NAD 83:** 440546 e 5752424 n

**Coordonnées géographiques:** 51° 55' 09" N 63° 51' 52" W

**Relevé GPS :** 3.21.10 A et B.

### Description

**Emplacement géographique :**

Pointe formant un étranglement de la rivière.

**Altitude:** 1,00 à 1,50 m ADPE.

**Morpho-sédimentologie:** Fluviale: sable.

**Pédologie:**

Podzol ferrique bien formé: LFH 10 cm, Ah 1 cm, Ae 9 cm, B orangé.

**Végétation :**

Aulne et épinette en bordure de rivière. Forêt en régénération suite à un feu de forêt: lédon, bouleau nain, jeunes épinettes.

**Éléments fauniques:** Orignal.

**Éléments anthropiques:**

Aucun

### Intervention archéologique

**Potentiel archéologique :** Bon, belle pointe.

**Nature de l'intervention :** Sondages aux 5 m sur la pointe, aux 10-15 m sur 2 lignes pour le reste de la zone.

**Sites archéologiques connus :** Aucun

**Nouveaux sites répertoriés:** Aucun

**Remarques et recommandations:**

Aucune

**Croquis et photographies:**

Aucun

**Enregistré par:** Denis Cadieux

**Date:** 14 juillet 2004