Dérivation partielle de la rivière Romaine
Étude de faisabilité

Étude du potentiel archéologique

Archéotec inc.
Consultants en archéologie

Archéotec inc.

Dérivation partielle de la rivière Romaine

Étude de faisabilité

Étude du potentiel archéologique

Rapport

Présenté à

Unité Conception des installations et Programmes
Hydro-Québec

par

Archéotec inc.

Montréal, mai 2000

8548, rue Saint-Denis
Montréal QC H2P 2H2
514 381-5112
514 381-4995 Télécopie
archeotec@odyssee.net

Table des matières

Liste des figures iii
Liste des tableaux iii
Fonctions et attributions iv

1. Introduction 1
2. Éléments archéologiques connus 2
2.1 Sites archéologiques 3
2.2 Historique des postes opérés à Mingan 5
2.2.1 Le dix-septième siècle 5
2.2.2 Le dix-huitième siècle 6
2.2.3 Le dix-neuvième siècle. Exploitation en continu du poste 7
2.3 Les postes opérés sur la Côte-Nord et au Labrador 7
2.4 Le potentiel lithique 10
2.4.1 Les cherts 10
2.4.2 Les quartzites 11
2.4.3 Cornéenne 17
2.4.4 Rhyolite 17
2.4.5 Quartz 18
3. L'étude du potentiel archéologique 20
3.1 La région 1 – bassin inférieur de la Romaine 22
3.2 La région 2 – bassin central de la Romaine 26
3.3 La région 3 – bassin supérieur de la Romaine et du lac Atikonak 30
4. Programme de recherche 42
5. Annexes 45
5.1 Les sites archéologiques de la rivière Romaine 45
5.2 Sites archéologiques connus sur la Côte-Nord 51
5.3a Poste de traite de la Côte 69
5.3b Postes de traite au Labrador 81
5.4 Liste des zones à potentiel archéologique 85
5.5 Bibliographie des rapports archéologiques 107
5.6 Bibliographie des documents historiques 117
5.7 Bibliographie des données géologiques et environnementales 119

6. Cahier des cartes

6.1 Sites archéologiques de la Côte-Nord

6.2 Postes de traite sur la Côte-Nord et au Labrador

6.3 Sources de matières premières lithiques

6.4 Index des cartes de potentiel archéologique

6.5 Carte du potentiel archéologique 12 L/05

6.6 Carte du potentiel archéologique 12 L/06

6.7 Carte du potentiel archéologique 12 L/11

6.8 Carte du potentiel archéologique 12 L/14

6.9 Carte du potentiel archéologique 12 M/03

6.10 Carte du potentiel archéologique 12 M/06

6.11 Carte du potentiel archéologique 12 M/05

6.12 Carte du potentiel archéologique 12 M/12

6.13 Carte du potentiel archéologique 12 M/13

6.14 Carte du potentiel archéologique 13 D/04

6.15 Carte du potentiel archéologique 13 D/05

6.16 Carte du potentiel archéologique 23 A/01

6.17 Carte du potentiel archéologique 23 A/08

6.18 Carte du potentiel archéologique 23 A/09

6.19 Carte du potentiel archéologique 23 A/10

6.20 Carte du potentiel archéologique 23 A/15

6.21 Carte du potentiel archéologique 23 H/02

Liste des figures

2.1 Chronologie des postes de traite au Labrador et sur la Côte-Nord 9

3.1 Index des cartes de potentiel archéologique 21

3.2 Secteurs de la région 1 23

3.3 Secteurs de la région 2 28

3.4 Secteurs de la région 3 33

3.5 Itinéraire entre la rivière Saint-Jean et la rivière Romaine 34

Liste des tableaux

2.1 Nombre de sites connus sur la moyenne et la basse Côte-Nord 4

3.1 Caractéristiques des régions archéologiques 20

4.1 Sommaire des zones par région et secteur 42

Fonctions et attributions

Personnel d'Archéotec inc. ayant participé à l'étude

Daniel Chevrier
Hélène Buteau-Tran
Benoît Gauthier
Emmanuelle Senez
Yvon Codère a produit l'étude du potentiel lithique

Responsables du dossier à Hydro-Québec

Jean-François Rougerie
Bertrand Émard

Dérivation partielle de la rivière Romaine
Étude du potentiel archéologique

1. Introduction

Dans le cadre des études d'avant-projet du programme de dérivation partielle de la rivière Romaine, Hydro-Québec a confié aux Entreprises Archéotec inc. le mandat de réaliser une étude du potentiel archéologique de l'ensemble du territoire touché par les aménagements prévus. Ces aménagements comprennent un barrage de retenue, un canal de dérivation, des digues et une route entre la côte et le chantier du barrage.

Le territoire à étudier comprend tout le bassin de la rivière Romaine, de la côte jusqu'au nord du lac Brûlé ainsi que le lac Atikonak au Labrador, par lequel transitera l'eau dérivée de la rivière Romaine jusqu'au réservoir Smallwood. Par ailleurs, les éléments archéologiques connus à prendre en considération couvrent toute la Côte-Nord entre la rivière Moisie à l'ouest et la frontière Québec-Labrador à l'est.

Le présent rapport comporte deux volumes. Le premier comprend les informations de base et les fiches descriptives. Nous y présentons à la section 2 des informations sur l'occupation humaine du territoire de la période préhistorique à la période historique, des informations sur les ressources lithiques qui ont pu être accessibles aux populations amérindiennes préhistoriques. La section 3 est consacrée à une description des différentes régions et secteurs archéologiques tels que définis pour l'ensemble du territoire. Un programme de recherche est présenté à la section 4. La section 5 regroupe des annexes où sont compilées les données de base : fiches de sites, postes de traite, zones de potentiel et bibliographies. Le second volume est un cahier regroupant toutes les cartes produites : sites archéologiques connus, postes de traite, sources de matière première lithique et cartes du potentiel archéologique. Les cartes de ce dernier cahier sont identifiées comme appartenant à la section 6 du présent rapport (par exemple, carte 6.1).

2. Éléments archéologiques connus

Les éléments de base relatifs à l'occupation humaine du bassin de la rivière Romaine ont été rassemblés dans les fiches regroupées à la section 5.1 et à la section 5.2. De façon générale, on distingue quatre grandes périodes relativement à la présence humaine sur le territoire : les périodes préhistorique, historique, moderne et contemporaine.

La période préhistorique s'étend sur près de huit mille ans, de 8 000 ans AA jusqu'à l'arrivée des premiers pêcheurs et explorateurs européens sur la côte vers 1500 AD. Pendant cette période, les groupes amérindiens ont d'abord occupé la côte, essentiellement aux deux extrémités (détroit de Belle-Isle à l'est, et région de Tadoussac à l'ouest) puis toute la côte entre Tadoussac et Blanc-Sablon. L'intérieur des terres fut exploité à partir de la côte sur des distances allant jusqu'à une centaine de kilomètres. Les bassins supérieurs des rivières de la Côte-Nord ont d'abord été occupés par des groupes provenant de l'ouest et du centre du Québec, surtout à partir de 4000 AA.

La période historique commence vers 1500 AD mais plus particulièrement en 1535 alors que Jacques-Cartier, pour la première fois, décrit la Côte-Nord et certains de ses occupants; elle se termine vers 1900 alors que la diminution des populations animales, et en particulier celle des caribous, a marqué considérablement les populations amérindiennes : famines, pertes démographiques, redéploiement des groupes, accentuation de la dépendance envers les biens manufacturés et les vivres disponibles aux postes de traite. Les groupes amérindiens apparentés aux Innus ont continuellement exploité l'ensemble du bassin versant de la Côte-Nord. Pendant la plus grande partie de la période historique, la présence euro-canadienne fut limitée à celle des représentants des compagnies de traite et des marchands ambulants. Vers 1850, avec l'abolition des seigneuries et des privilèges des compagnies de traite, la côte se peupla graduellement de familles de pêcheurs venues de la Gaspésie, de Terre-Neuve et des Îles de la Madeleine.

La période moderne va de 1900 à 1950 et correspond à la mise en place des différentes structures politiques et économiques qui se matérialiseront après 1950. En effet, à cause des famines, les groupes amérindiens ont accordé plus d'importance à leurs activités de piégeage des animaux à fourrure, ce qui leur permettait d'avoir accès à de la nourriture (la farine en

particulier) et aux biens manufacturés car le prix des fourrures était élevé. La diminution des ressources a aussi affecté les pêcheurs vivant sur la côte puisque la morue devint moins abondante au début du siècle. Cette situation a provoqué l'exploitation hivernale des ressources de l'intérieur, en particulier les animaux à fourrure et le petit gibier, par de petits groupes de chasseurs provenant des villages; d'autres participaient aux chantiers forestiers situés à l'ouest de Sept-Îles. Pendant la Seconde Guerre mondiale le prix des fourrures diminua à un point tel que les groupes amérindiens ont dû avoir recours à l'aide directe du gouvernement fédéral pour survivre.

La période contemporaine commence vers 1950 alors que la sédentarisation des groupes amérindiens deviendra la formule privilégiée par le gouvernement. C'est également l'époque des grandes explorations minières et forestières pendant laquelle l'arrière-pays fut ouvert, et pendant laquelle l'affirmation politique du Canada puis du Québec sur l'espace territorial se fit le plus marquant. Pour les Amérindiens, ceci correspondait aux dernières phases de la dépossession. L'affirmation politique des groupes amérindiens à partir des années 1970 a modifié le cours des choses et ponctue depuis lors une volonté de réappropriation.

2.1 Sites archéologiques

On trouvera à l'annexe 5.1 les fiches de description des vingt-huit sites archéologiques actuellement répertoriés sur les rives de la rivière Romaine. Ceux-ci ont trait essentiellement à l'occupation récente par les Montagnais de Mingan. La mise au jour de ces sites résulte de deux courtes reconnaissances (Samson 1979a et 1979b) effectuées dans le secteur amont (lacs Brûlé et Lozeau, et en aval de la confluence de la rivière aux Sauterelles) et dans le cours inférieur. Lors de ces travaux, il ne fut pas possible d'inventorier par sondages ni même d'explorer l'ensemble des lieux intéressants. Les sites répertoriés comprennent toutefois un élément préhistorique (EjCw-2) et des sépultures (ElCw-1 et EkCw-2). Il s'avère donc important que les rives de la rivière Romaine fassent l'objet d'un inventaire intensif.

À l'annexe 5.2, sont présentés tous les sites archéologiques actuellement répertoriés dans l'Inventaire des sites archéologiques du Québec (ministère de la Culture et des Communications) pour l'ensemble du territoire compris entre la rivière Moisie, à l'ouest, et Blanc-Sablon,

à l'est, d'une part, et entre la bande côtière, au sud, et la ligne de partage des eaux, au nord, d'autre part. Une carte générale de la Côte-Nord montrant la position de chacun des sites ainsi que les quadrilatères Borden se trouve dans le cahier des cartes (carte 6.1). Les 671 sites répertoriés témoignent d'une occupation continue de l'espace côtier depuis environ huit mille ans. Pour les besoins de la présentation, l'espace côtier a été divisé en cinq segments : de Sept-Îles à Sheldrake, de Sheldrake à Baie-Johan-Beetz, de Baie-Johan-Beetz à Musquaro, de Musquaro à La Tabatière, et de La Tabatière à Blanc-Sablon. Le nombre de sites varie énormément d'un segment à l'autre, ce qui témoigne à la fois de l'intensité différentielle de l'occupation humaine à travers les siècles comme de l'intensité très variable des interventions archéologiques (plusieurs portions de la côte n'ont jamais été inventoriées de même que la très grande majorité des vallées fluviales et des bassins lacustres).

Tableau 2.1 Nombre de sites archéologiques connus sur la moyenne et la basse Côte-Nord

Segments de la Côte-Nord	Nombre de sites connus
Sept-Îles à Sheldrake	48
Sheldrake à Baie-Johan-Beetz	113
Baie-Johan-Beetz à Musquaro	60
Musquaro à La Tabatière	35
La Tabatière à Blanc-Sablon	415
Total des sites	671

La bibliographie des rapports archéologiques constitue l'annexe 5.5. Cette bibliographie renferme tous les titres actuellement recensés relativement aux activités archéologiques réalisées sur la Moyenne et la Basse Côte-Nord.

2.2 Historique des postes opérés à Mingan

Le poste de Mingan fut le témoin de l'évolution des groupes amérindiens et blancs pendant plus de trois cents ans. Il est en effet un des rares postes à avoir été opérés de façon continue depuis le dix-septième siècle. Graduellement, mais surtout à partir de la deuxième moitié du dix-neuvième siècle, les groupes amérindiens fréquentant le bassin de la Romaine ont été associés à ce poste.

2.2.1 Le dix-septième siècle

La Compagnie Royale des Indes Occidentales concède en 1661, à François Bissot de la Rivière, la seigneurie de Mingan-terre ferme et celle de l'île aux-Oeufs. Le 10 mars 1679, la seigneurie des Îles et Îlets de Mingan sera concédée à Louis Jolliet et à Jacques Lalande de Gayon. Le premier est le gendre de la veuve Bissot et le second est son deuxième époux. À ce moment, la concession de Mingan s'étend de la rivière et les îles de ce nom jusqu'à l'anse aux Espagnols (ou des Esquimaux). À diverses reprises, jusqu'au dix-neuvième siècle, l'étendue et le statut juridique de cette concessions seront contestés. En mars de l'année suivante, Jolliet reçoit aussi l'île Anticosti. La seigneurie de Mingan-terre ferme s'étend entre Pointe aux Cormorans et la rivière Aguanish alors que la seigneurie des îles de Mingan s'étend sur les îles comprises entre l'île aux Perroquets à l'ouest et la baie des Belles Amours à l'est.

Avant 1689, il semble que le poste de Mingan soit construit sur l'île ronde située à trois lieues au-dessus de la rivière de ce nom. Jolliet fait construire, autour de 1689, une maison sur la grande terre. Plusieurs personnes hivernent à ce poste. Avant 1700, il n'y a qu'une douzaine de personnes qui hivernent sur la côte et elles sont toutes à Mingan.

Il n'y a pas de mission au poste de Mingan mais un Récollet, le père Simon de la Place, hiverne avec la famille de Jolliet en 1688-89. Ce récollet s'est donné comme mission d'annoncer les évangiles aux « Esquimaux sauvages » (ce terme ne désigne pas les Inuit mais bien les groupes amérindiens de la basse Côte-Nord).

Il semble qu'à cette époque, les ententes commerciales sont à l'effet que l'exploitation englobe la pêche au saumon, la chasse à la baleine et au baleineau, ainsi que le loup-marin. On traite également les huiles de ces animaux.

2.2.2 Le dix-huitième siècle

En 1739, le Sieur Volant de Hautebourg (époux de Marie Mars) est propriétaire du poste.

C'est en 1770 que l'évêque de Québec organise une première mission en Minganie. Entre cette année-là et 1822, des prêtres séculiers assurent annuellement les missions. Le premier missionnaire, Pierre-Clément Parent résidera au poste pendant toute l'année jusqu'à sa mort en 1784. Les autres missions auront lieu pendant quelques jours ou quelques semaines au début de chaque été. Le Père Parent fut enterré au poste de Natashquan. Les baptêmes et les mariages autochtones avaient lieu à Mingan.

Les documents nous apprennent que, sous le Régime français, la vente de l'eau-de-vie était chose courante au poste de sorte que Hocquart défend, par une ordonnance de 1733, l'échange de ce produit avec les Amérindiens. C'est le Sieur La Fontaine de Belcour qui doit se rendre, en 1733, aux premiers jours au poste de Mingan et y résider pour veiller à l'exécution des ordonnances qui défendent la traite de l'eau-de-vie avec les « Sauvages ». Des particuliers de Québec et des personnes de Louisbourg qui y viennent font la traite avec les familles amérindiennes établies au poste de Mingan. La Fontaine de Belcour s'y rendra cette année-là pour veiller à l'exécution des ordonnances faites par le Roy le 6 mai 1702, le 30 juin 1707 et le 6 juillet 1709 (2 mai 1733, Gilles Hocquart).

Les activités de chasse aux phoques, de traite des fourrures et autres, attirent un grand nombre de personnes au poste et plusieurs y hivernent afin de pouvoir pratiquer la chasse au phoque au printemps.

Plusieurs navires passent devant le poste à l'automne, en route vers la France. Puisque les fourrures sont au poste et que les engagés sont en mesure de traiter avec le personnel du navire, Hocquart doit légiférer en 1736, pour obliger les concessionnaires à remettre les fourrures à Québec, au Bureau du Domaine d'Occident. Dans l'étendue des terres de Mingan, les permissions de pêche et de chasse sont accordées, pour la pêche au saumon, la chasse au phoque, au loup-marin et à la baleine. On y traite également l'huile.

2.2.3 Le dix-neuvième siècle. Exploitation en continu du poste

Le poste de Mingan terre ferme a commencé au Régime français et il continue d'opérer au Régime anglais avec la Compagnie du Nord-Ouest d'abord puis avec la Hudson's Bay Company. Nous connaissons le nom de certains responsables comme George Ross, au poste en 1840 et de D. A. Smith, au poste en 1844. Le poste reste ouvert jusqu'au cours du vingtième siècle.

2.3 Les postes opérés sur la Côte-Nord entre Moisie et Blanc-Sablon

Les tableaux de l'annexe 5.3 renferment des informations sur tous les postes de traite opérés sur la Côte-Nord à l'est de Moisie ainsi que sur ceux opérés au Labrador. Leur position est indiquée sur la carte 6.2 (volume 2). Ces informations permettent de constater que les groupes amérindiens qui fréquentaient la côte ont eu accès dès le dix-septième siècle à une diversité de marchandises européennes puis américaines. Le poste de Mingan demeure le pilier de ce réseau puisqu'il fut constamment en opération. La figure 2.1 montre toutefois qu'à partir du dix-huitième siècle, plusieurs postes de la côte pouvaient offrir des denrées à ceux qui désiraient vendre des fourrures. À l'intérieur des terres, la courte longévité des postes ne permit pas d'assurer un approvisionnement continu jusque vers 1850; après cette date, quelques postes furent en opération pendant quelques décennies.

Compte tenu de la possibilité d'approvisionnement en biens manufacturés, la présence régulière de ces objets dans des sites archéologiques peut être extrapolée à partir de 1660. Avant cette date, l'accès aux biens manufacturés est plus sporadique mais reste possible à partir du début du seizième siècle puisque des pêcheurs puis des explorateurs européens ont régulièrement fréquenté la côte. La présence des vestiges de pêcheurs basques sur l'Île Nue de Mingan en témoigne.

Les villages de pêcheurs de la région ont été mis en place entre 1849 et 1860 : Magpie en 1849, Rivière-Saint-Jean en 1857, Longue-Pointe-de-Mingan en 1860, et Pointe-aux-Esquimaux (Havre Saint-Pierre) en 1857. Baie-Johan-Beetz (à partir de 1897) ne fut pas un village de pêcheurs mais bien un lieu d'élevage de renards et un lieu de traite. Les habitants de ces villages ont exploité les ressources de la mer mais chassaient également à l'intérieur des

terres. Certains ont d'abord accompagné des Montagnais de Mingan afin de se familiariser au piégeage des animaux à fourrure puis, au cours des années subséquentes, ont entrepris leurs propres périples. Ils se construisaient des camps en bois rond à quelques kilomètres du village d'où ils pouvaient tendre leurs pièges. Dans les années 1910 à 1940, certains se sont rendus jusqu'au nord du lac Brûlé, à la source de la rivière Romaine, mais la plupart exploitaient le bassin inférieur de la rivière Saint-Jean, et les bassins des rivières Allard et Puyjalon. Les difficultés de l'exploitation hivernale et le décès de quelques habitants de Longue-Pointe-de-Mingan ont en effet limité la présence blanche loin à l'intérieur des terres.

Une bibliographie relative aux documents historiques est présentée à l'annexe 5.6.

Chronologie des postes au Labrador et sur la Côte-Nord

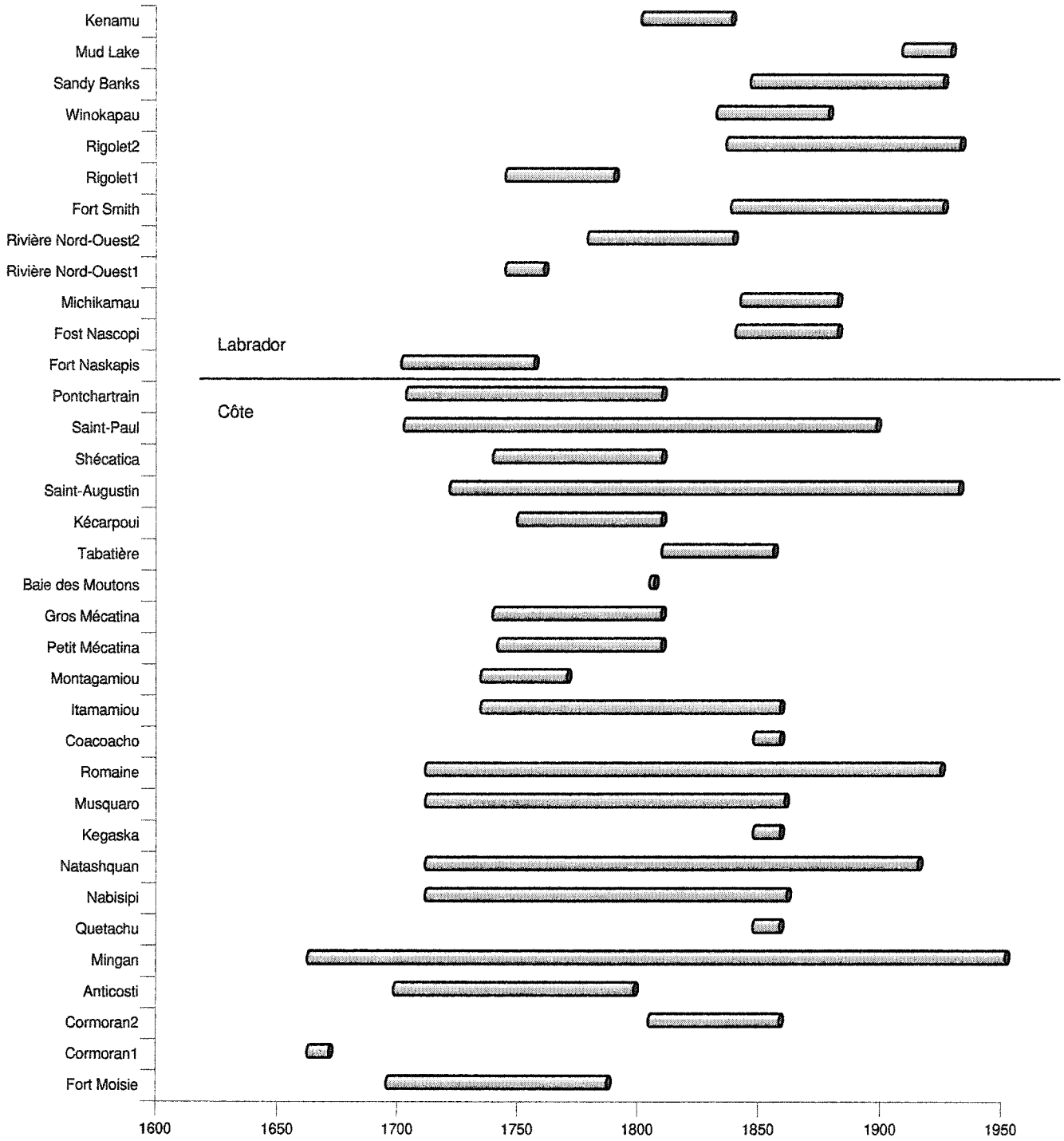

Figure 2.1

2.4 Le potentiel lithique

Dans le territoire à l'étude, les ressources lithiques susceptibles d'avoir présenté un quelconque intérêt pour les tailleurs de pierre préhistoriques sont peu nombreuses. Le principal matériel documenté dans les rapports géologiques est le quartzite. Celui-ci est présent ponctuellement au sein des complexes de roches gneissiques et anorthosites. Il s'en trouve également dans l'extrémité sud de la fosse du Labrador correspondant au coin nord-ouest de notre aire d'étude générale. L'autre région source est située au nord de Havre Saint-Pierre.

Plusieurs régions n'ont pas fait l'objet d'intense exploration géologique ou minière. Seules des cartes de gîtes minéraux sont disponibles pour ces régions. Cela explique qu'il y ait relativement peu de sources de matières premières identifiées pour l'instant. Les différentes sources sont illustrées sur la carte 6.3 (volume 2).

2.4.1 Les cherts

Les deux seules sources de chert dans l'aire d'étude sont situées sur la côte de Mingan, près de Havre-St-Pierre, et sur les îles. Celles-ci sont associées à des formations de roches sédimentaires. Les formations à cherts de la fosse du Labrador n'atteignent pas les régions à l'étude. De plus, contrairement aux formations de roches felsiques de la bande de roches volcaniques Chibougamau-Matagami, il n'y a pas de roches cherteuses associées aux roches rhyolitiques du Super groupe de Wakeham.

- **CH1**

  Formation de la Romaine

  Description: Nodules de chert dans la dolomie. La couleur est gris pâle à gris pâle moyen en surface fraîche et blanchâtre en surface exposée. Les nodules de chert, dont le diamètre varie entre 5 et 12 cm de diamètre, abondent localement.

  Localités : île du Havre Mingan est; île Moutange ouest (ou La Grosse Romaine); île la Petite Romaine; Pointe au Mort; île du Havre est; île à la Chasse ouest et est; île Sainte-Geneviève. Sur la terre ferme, ce chert affleure près de Havre St-Pierre (voir les coupes stratigraphiques dans Desrochers 1988).

  Commentaires : Daniel Chevrier a recueilli des fragments de ce chert dans une carrière au nord-ouest de Havre St-Pierre. Le long de la courbe de niveau de 100 pieds est présent un escarpement rocheux peu élevé prenant naissance dans le secteur de la carrière et s'étirant vers l'est, parallèlement à la rivière Romaine (voir carte de Nissaire 1981). Bien que les

géologues ne signalent pas la présence de nodules de chert le long de cet escarpement, ceux-ci sont susceptibles d'y être présents.

Ce chert a été utilisé durant la préhistoire de la Minganie. De fait, quelques éclats présumément de ce chert ont été observés dans des collections archéologiques de la rivière Ste-Marguerite.

Les cartes de Desrochers (1988) indiquent les coupes stratigraphiques renfermant des nodules de chert.

Référence : Desrochers 1988; Nissaire 1981:46;

- **CH2**

Formation : Formation de Mingan

Description : Nodules de chert de couleur indéterminée dans le calcaire ou dans le shale. Sur l'île Niapiskau, on trouve des nodules de chert dans un calcaire brun. Sur l'île à la Chasse, près de Havre McLoed, on trouve de petits nodules irréguliers constitués de chert avec de la pyrite disséminée. Au voisinage de la pyrite, Longley (1944: 14) signale que le calcaire est siliceux. En général, ce chert semble peu abondant et donc de disponibilité limitée.

Localités : île du Havre, coin nord-est; Petite île du Marteau ouest; île à la Chasse près de Havre McLoed; île Sainte-Geneviève; île Niapiskau sud-est

Référence : Desrochers 1988; Nissaire 1981:46 : Longley 1944; 14; Longley et Waddington 1950 partie I, page 25; Longley et Waddington 1950 partie II, page 5.

2.4.2 Les quartzites

Les sources de quartzite sont fréquentes à l'intérieur des limites de notre aire d'étude spécifique. Il s'en trouve fréquemment dans les roches métamorphiques : gneiss, schistes et amphibolites. Les lits sont souvent non cartographiables car d'extension limitée mais ailleurs ils peuvent former des collines ou des lentilles épaisses. Il s'en trouve dans le Supergroupe de Wakeham avec des roches métasédimentaires ou avec des roches d'origine volcanique ou ignée : tuf, basalte et anorthosite.

Les localités décrites dans les pages qui suivent ne représentent pas la totalité des sources de quartzite existant dans l'aire d'étude. En effet, il y a ici et là des bancs de quartzite de qualité variable mais ceux-ci n'ont pas été décrits ni cartographiés par les géologues. Une bande de quartzite de quelques mètres d'épaisseur présentera peu d'intérêt pour un géologue mais s'avérera très intéressante pour l'archéologue.

Deux sources majeures de quartzite ressortent de notre étude : le Supergroupe de Wakeham à l'est de l'aire d'étude et la formation de Wishart, à l'extrémité sud de la fosse du Labrador. À cela s'ajoutent de façon ponctuelle quelques affleurements de quartzite.

- **QZITE 1**

  Formation : Supergroupe de Wakeham, groupe de Davy.

  Localité : Diverses

  Description : C'est un quartzite variable allant de pur à impur, de gris à blanc et de granulométrie fine à grossière. La variabilité de ce quartzite ne nous permet pas d'en faire un tableau précis. À tout le moins, signalons un quartzite blanc à cassure conchoïdale semble commun à plusieurs localités. Nous verrons un peu plus loin dans le texte la description selon les différentes régions.

  Commentaires : Cette pierre, bien qu'appelée "quartzite" par la plupart des géologues est une "arénite quartzifère" pour Indarès et Martignole. L'arénite quartzifère (une roche sédimentaire) est une variété de grès compacté contenant plus de 90% de quartz. Par définition, c'est une pierre sans ciment siliceux mais dont les grains sont fortement compactés.

  Cependant, ce matériau est plus souvent décrit comme une roche à cassure conchoïdale. Cela devrait suffir pour considérer ce matériau comme potentiellement utilisable par les tailleurs de pierre préhistoriques. En outre, une analyse des matériaux lithiques de sites préhistoriques du bassin de la rivière Sainte-Marguerite a révélé quelques objets en quartzite à grain fin à moyen contenant de fines inclusions blanches. Ce quartzite pourrait provenir de cette unité géologique. Des analyses seront nécessaires pour le confirmer.

  Les localités sont trop nombreuses pour qu'elles soient décrites séparément. À plus forte raison les affleurements. La compilation régionale du Supergroupe de Wakeham dans Indarès et Martignole (unité ARE2, carte 1/3) donne une bonne idée de la dispersion de ces roches. Approximativement, ce quartzite affleure à partir de la rivière Romaine (cours inférieur) jusqu'à la rivière Natashquan. Puis de la côte, de la baie Quétachou, de la rivière Véronique et de la baie Johan Beetz vers le nord jusqu'au lac Davy et au-delà. Sur la carte accompagnant le présent rapport, les régions où affleurent ce quartzite sont délimitées par une ligne discontinue rouge.

- **Quartzite 1.1**

  Localités : rivière Romaine

  Selon Retty (1944: 11), les quartzites sont communs dans le cours inférieur de la rivière Romaine, sauf sur ses rives où les affleurements susceptibles d'être présents sont recouverts de sédiments. C'est un quartzite à grain fin ou moyen, blanc ou gris bleu et vitreux (Retty 1944: 11; Indarès et Martignole 1993: 22-23).

  Ceux-ci sont présents notamment environ 3 kilomètres à l'est du lac Forget. La carte 2 d'Indarès et Martignole illustre la géologie de cette région. À cet endroit, le quartzite forme de hautes collines au profil ondulant et s'étirant sur une distance de plus de trois

kilomètres (Retty 1944 : 11). Ce quartzite contient généralement un peu de biotite et de magnétite et occasionnellement de petits grains de grenat. Cette même pierre est identifiée comme une arénite quartzifère par Indarès et Martignole.

L'équivalent plus métamorphisé de cette "arénite quartzifère" est un métaquartzite à grain moyen ou grossier, lequel affleure sur la rive est du lac Forget. Au lac Sanson, situé au sud-ouest du lac Forget, la présence d'épidote dans une proportion pouvant atteindre 20% donne au quartzite une teinte jaune verdâtre.

Plus au nord dans le cours de la rivière de l'Abbé-Huard, ces arénites quartzifères sont également présentes.

• **Quartzite 1.2**
Localités : De la baie Quétachou au lac Davy

Ces quartzites sont décrits dans des termes différents de ceux utilisés pour ceux de la région de la rivière Romaine. Ils sont subdivisés en plusieurs types : quartzite vitreux; quartzite blanchâtre, quartzite calcareux, quartzite micacé, etc. Les descriptions manquent d'homogénéité puisque différentes régions ont été visitées à des moments différents par des géologues différents et dans des termes différents. Les principaux secteurs sont la région de Johan Beetz (Cooper 1957 :11-16) ; la région du lac Beetz (Grenier 1957 : 16-29) ; la région du lac Wakeham (Claveau 1949)

On peut néanmoins reconnaître quelques variétés de quartzites communes à ces régions :

• Quartzite gris
Ce sont des pierres dures et résistantes, à grain moyen et à cassure conchoïdale rugueuse. La pierre contient du feldspath et des minéraux ferreux. Au sud du groupe, un quartzite calcareux à grain fin est interstratifié avec ce quartzite gris. Les meilleurs affleurements de ce quartzite sont situés à l'est du lac Villeneuve, un petit lac localisé entre le lac Véronique et les lacs de la Cabane-Brulée. Ceux-ci sont situés au centre de la carte accompagnant le rapport géologique de la région de Johan-Beetz (Cooper 1957).

• Quartzite blanc
La variété blanche, à texture saccharoïde, est présente notamment à l'est de la Petite rivière Watshishou (Cooper 1957). Laforest (1992: 15) indique que ce quartzite à cassure conchoïdale affleure en bancs de 10 à 90 centimètres d'épaisseur séparés par de minces interlits de gneiss. Celui-ci contient jusqu'à 90% de quartz. Au nord, il s'en trouve notamment autour du lac Wakeham, dans la région du lac Pinet et au sud du lac Davy. Ce quartzite fin se casse avec une cassure conchoïdale du fait de son contenu en silice plus important. Le quartzite gris contient moins de quartz et davantage d'impuretés que la variété blanche.

Dans la région du lac Beetz, c'est la roche métasédimentaire la plus abondante (Grenier 1957; 28-29). Ce quartzite est différencié sur la carte de Grenier.

• Quartzite calcareux
Celui-ci se distingue du quartzite gris par une composition minéralogique plus forte en carbonates. La qualité de la cassure est indéterminée. Les affleurements les plus typiques

de ce quartzite calcareux se trouve dans la région de Johan-Beetz non loin de la côte, du côté ouest de la baie Quétachou, ainsi qu'au sud du lac Bellanger et à l'est du Petit lac Piashti (Cooper 1957 : 11-16).

Au nord, ce quartzite a été qualifié de très fin et semble ne pas être interstratifié avec un autre quartzite. Il est présent surtout dans la partie nord du lac Thibaudeau et dans la région du lac Nesmy. Il est présent aussi dans la région du lac Beetz (Grenier 1957 : 29-30) et dans la région du lac Wakeham (Claveau 1949 :20).

Dans la région du lac Beetz affleure un quartzite gris fortement recristallisé, près d'une intrusion de granite. Le grain est de dimension moyenne et la cassure est vitreuse (Grenier 1957).

- **Quartzite 1.3**

Localités : Région des lacs Arthur et Ruffin (voir carte dans le rapport géologique)

Description : "Arénites quartzeuses" diverses du groupe de Davy (Martignole, Indarès et Desjardins (1992 : 23). Ce sont des pierres massives, de grain fin à moyen, de couleur blanche à gris-bleu. Le litage originel est marqué localement par des bandes millimétriques d'hématite.

- **Quartzite 1.4**

Localité : Région de Natashquan, portion sud (voir carte dans le rapport géologique)

Description : Quartzite verdâtre, gris blanc ou vert sombre, vitreux ou saccharoïde (Bassaget 1970 : 6 et Indarès et Martignole 1993 : 48).

- **Quartzite 1.5**

Localités : Petit lac La Galissonnière et rivière Natashquan

Descriptions : Au Petit lac la Galissonnière, les arénites sont massives et d'aspect saccharoïde. Les arénites et les argilites grisâtres à grain fin sont cartographiées sur la carte 3 de Indarès et Martignole.

À la rivière Natashquan supérieure : un quartzite grisâtre à grain fin est intercalé dans les métarhyolites. Le quartzite et les roches qui l'accompagnent sont schisteuses. À ce quartzite s'ajoute des quartzites blancs massifs d'aspect saccharoïdes à l'est de la rivière Natashquan (Indarès et Martignole 1993: 41-53).

- **Quartzite 1.6**

Localités : régions des lacs Briend, Bohier et Le Doré. À l'est du bassin de la rivière Natashquan

Descriptions : Arénites quartzitiques de caractéristiques visuelles indéterminées mais probablement similaires aux mêmes matériaux précédents. Ceux-ci affleurent avec du basalte et du conglomérat (Madore et ass. 1997; Verpaelst et ass. 1997). Ces affleurements semblent particulièrement nombreux dans la région du lac Briend (voir la carte de Madore 1997 dans 12N/05).

• **QZITE 2**
Localité : lac Moyen près de la rivière Romaine

Formation: Série de Grenville

Description : Au lac Moyen, à son extrémité sud-ouest et au centre de la rive est d'un lac à l'ouest du lac Moyen (voir unité S1 dans le rapport de Claveau 1949) affleure un quartzite vitreux à grain très grossier et contenant des minéraux. Ce quartzite est interstratifié avec les gneiss et des schistes.

• **QZITE 3**
Formation : Supergroupe de Wakeham, groupe d'Aguanus

• **Quartzite 3.1**
Localité : Rivière de l'Abbé Huard et lac Saumur

Des arénites quartzeuses semblables aux arénites quartzeuse du groupe de Davy affleure également dans le groupe d'Aguanus. Ces arénites sont quelquefois interstratifiées avec des tufs mafiques et des basalte ou avec des pélites. Dans la région de la rivière de l'Abbé Huard et du lac Saumur, ces arénites du groupe d'Aguanus sont massives à rubanées, à grain fin, de couleur blanche à grise (Indarès et Martignole 1993.

• **Quartzite 3.2**
Localité : région des lacs Ruffin et Arthur

Ce sont encore des arénites quartzeuses grises à blanches, au grain moyen et d'aspect massif (Martiognole, Indarès, Desjardins 1992 : 11-12).

• **QZITE 4**
Formation : Supergroupe de Kaniapiscau, Groupe de Gagnon, formation de Wishart

Localités : Plusieurs localité-sources (23B)

L'extrémité sud de la fosse du Labrador est présente à l'intérieur des limites de notre aire d'étude générale. Les pierres présentes sont notamment des quartzites de la formation de Wishart : Ces quartzites sont appelés communément "quartzite de Wishart" mais également "quartzite de Wapussakatoo" et affleurent principalement au sud de Fermont et au nord nord ouest de Sept-îles, dans les cantons de Normanville, Faber, Gueslis et Lislois (SNC : 23B). Plus au nord dans la fosse du Labrador, au nord du front de la Province de Grenville, les roches sont peu métamorphisées. Les mêmes roches de la formation de Wishart y sont des grès. Ce quartzite affleure en général non loin de la frontière avec le Labrador.

C'est un quartzite généralement gris à blanc, à grain moyen ou grossier. Dans la région des lacs Don, Fire, Midway et des rivières Carheil et Moisie supérieures, ce quartzite est en couches de 3 à 15 mètres d'épaisseur et contient quelques inclusions minérales (hématite, carbonate, mica, etc.). Ce quartzite est quelquefois grossièrement recristallisé et ressemble

à du quartz veineux ou traversé de quartz translucide à laiteux à gros cristaux (voir Clarke 1967 : 33-34 ; Perreault 1994 :22; Petrick 1995).

Dans le cours supérieur de la rivière Nipissis, du quartzite de Wishart est également présent. On observe par exemple une lentille de quartzite blanc, à grain moyen et équigranulaire. Cette lentille forme un bande d'une centaine de mètres de longueur et d'une cinquantaine de mètres d'épaisseur au nord nord ouest du lac Cojeux (voir carte de Perry 1992 :18 avec le rapport).

Souvent, ce quartzite est teinté de rose, ou rose moyen, ou tacheté de rouge et de noir (Gagnon 1996; Perreault 1994). Plusieurs rapports d'activités minières font état de la présence de ce quartzite comme source potentiel de silice pour l'industrie. La carte en question concerne les cantons de Normanville et de Lislois.

- **QZITE 5**

Formation : Série de Grenville

Localité : Région de Moisie

De petites quantités de quartzite pur sont présentes avec les roches gneissiques et les amphibolites dans la région de Moisie. Ces quartzites ne sont pas décrits dans le rapport géologique (Faessler 1945 : 9).

- **QZITE 6**

Formation : Roches métasédimentaires (Blais 1960 : 20-21)

Localité : région de Wacouno-Waco

Dans la région des lacs Wacouno et Waco, environ 92 kilomètres au nord-nord-est de Sept-Îles, affleurent des lits de quartzite impur gris intercalés dans des roches gneissiques et des quartzites vitreux blancs. Ces quartzites affleurent ponctuellement à l'intérieur d'un carré ayant pour limites les longitudes 65°50' et 65°45' et les latitudes 51°10' et 51°20'.

Le quartzite est micacé et les grains mesurent en moyenne .7 millimètre. Les lits sont minces, ayant une épaisseur minimum de 2,5 centimètres et une épaisseur maximum de 25 centimètres. Il se trouve près des lacs Croissant et Cataniche. En raison des impuretés et de l'épaisseur limitée des lits, son potentiel d'utilisation durant la préhistoire est limité. Quelques lits ont pu être accessible près du lac Croissant.

À cela s'ajoutent quelques lentilles de quartzite blanc vitreux dans des gneiss près du lac Kachipitonkas. Ces lentilles ont une épaisseur variant entre 3 et 15 mètres et le grain a une dimension moyenne de 2 millimètres. Les lits montrent quelques plans de stratification marqués par des cristaux de feldspath. Cette dernière variété de quartzite présente davantage d'intérêt en raison de son accessibilité, de l'épaisseur de ses lits et du fait qu'il est vitreux.

- **QZITE 7**

Localité : Clarke City, à l'est de Sept-Îles

Descriptions : Les caractéristiques visuelles de ce quartzite sont inconnues.

Des bandes de quartzite sont susceptibles d'être présentes à l'intérieur des bancs de gneiss et d'anorthosite dans la région de Sept-Îles mais celles-ci sont d'extension limitée et non cartographiables à l'exception d'une falaise à 1.6 kilomètres au nord de Clarke City, le long du chemin forestier se dirigeant vers le nord. Cette falaise est constituée entièrement de quartzite recoupé par des veines d'anorthosite (Franconi, Sharma et Laurin 1975: 72).

2.4.3 Cornéenne

Formation : Roches métasédimentaires

Localité : lac Napoléon

Une cornéenne a été trouvée sur la rive est d'un lac situé à l'ouest du lac Napoléon (environ 50°31'N, 62°46'30"W). L'endroit exact où l'affleurement se trouve n'est pas indiqué sur la carte. La pierre est gris foncé, à grain fin (de la dimension des sables très fins). Selon Grenier, il s'agit d'un sédiment argileux qui a subi un métamorphisme thermal d'intensité moyenne. Nous ne connaissons malheureusement pas la qualité de sa cassure (Grenier 1957 :26-27).

2.4.4 Rhyolite

- **RHY1**

Formation : Supergroupe de Wakeham, groupe d'Aguanus

Localités : un ensemble important de roches volcaniques incluant des basaltes et des rhyolites aux caractéristiques visuelles relativement constantes est présent approximativement entre 63° et 61°45' W et 50°45' et 51°30'N.

Descriptions : Ces rhyolites sont porphyriques, massives ou quelquefois schisteuses (métarhyolite) et dans des teintes de gris à rose. Le potentiel d'utilisation de ces rhyolites est bon. D'ailleurs un éclat d'une matière gris-rosé correspondant à cette description a été trouvé sur un site préhistorique du bassin de la rivière Sainte-Marguerite. Il est probablement difficile de différencier, sur la base d'un examen visuelle, les différentes rhyolites présentes sur l'ensemble de la région. Sur les photographies aériennes, les affleurements de rhyolite (c'est aussi le cas pour le quartzite) sont marqués par des surfaces irrégulières tandis que les roches basiques comme le basalte sont marquées clairement par des falaises abruptes (Carrier 1974 : 5). Voici la description de ces rhyolites selon leurs régions.

Des descriptions microscopiques sont disponibles dans les rapports géologiques.

- **Rhyolite 1.1 : région des lacs Arthur et Ruffin**

Rhyolite grise à gris-rosé, massive ou rubanée à schisteuse (métarhyolite). Cette rhyolite est presque toujours porphyrique. Lorsque c'est le cas, les phénocristaux de quartz bleuté et de feldspath rosé sont dans une matrice aphanitique ou finement recristallisée. La rhyolite présente jusqu'à 20% de phénocristaux. La couleur en surface altérée est blanc rosâtre (Martignole et ass. 1992 : 16; Carrier 1974 : 2)

- **Rhyolite 1.2 : région du Petit lac La Galissonnière**
  Les rhyolites dans cette région sont des roches massives et homogènes ou schisteuses. Elle est porphyrique et contient 5% de phénocristaux de quartz bleu et 10% de feldspath avec des veinules de magnétite (Indarès et Martignole 1993 : 42). Les niveaux de rhyolites (décamétriques ou hectamétriques) sont moins épais que les niveaux de rhyolites dans la région des lacs Arthur et Ruffin. Au nord du Petit lac la Galissonnière, les roches du Supergroupe de Wakeham sont en contact avec du granite. Ce contact est marqué entre autres par une rhyolite recristallisée à texture de cornéenne (couleur et granulométrie indéterminées)

  En quelques endroits, du tuf felsique blanc est intercalé dans la rhyolite (unité RHY-2 sur la carte). Ces tufs felsiques sont massifs ou laminés. "Les variétés laminées ont une texture "en flammes" due à la présence de vacuoles écrasées" (Indarès et Martignole 1993: 42). Ce tuf felsique (felsique = riche en silice) pourrait avoir été utilisé durant la préhistoire.

- **Rhyolite 1.3 : Région la rivière de l'Abbé-Huard et du lac Saumur**
  Ces rhyolites sont schisteuses ou rubanées. En surface d'altération, la couleur est rose et la couleur en cassure fraîche est gris rosé. La matrice est fine et elle contient de gros phénocristaux de feldspath et des yeux de quartz. En certains endroits, la rhyolite passe à une "roche rubanée aphanitique...".

- **Rhyolite 1.4 : rivière Natashquan**
  Métarhyolite rose à grise et schisteuse, à grain fin. Les phénocristaux de feldspath ont été recristallisés (Indarès et Martignole 1993: 48, carte 3). Rhyolite probablement non taillable .

  Dans la région des lacs Ménascouagama et Briend (idem, page 62), la rhyolite affleure sur quelques dizaines de mètres d'épaisseur dans la partie sud-ouest de la carte 3. Elle est rose, massive ou porphyrique et contient 10% de phénocristaux anguleux de feldspath et 5% d'yeux de quartz.

2.4.5 Quartz

Quelques sources de quartz suffisamment importantes pour être cartographiées, ou à tout le moins signalées comme sources de silice pour l'industrie, existent sur notre aire d'étude. Celles-ci sont relativement peu nombreuses en regard de la superficie totale. Cependant, il faut retenir que plusieurs veines de quartz sont susceptibles d'exister ici et là dans les roches gneissiques ou les roches ignées.

- **QZ1**
  Formation : pegmatite

Description : Longley et Waddington signale dans la pegmatite des veines de quartz renfermant des géodes de petits cristaux de quartz (Longley et Waddington 1950 partie I, page 30).

Localités : Des géodes de quartz sont particulièrement abondantes à un endroit entre la baie Quétachou et la rivière Watshishou, à peu près à mi-chemin, là où une longue pointe s'avance dans le fleuve. En générale, les géodes sont petites mais quelques-unes mesurent jusqu'à 30 centimètres de diamètre. Les cristaux atteignent quelquefois 5 centimètres de long sur 2,5 de diamètre.

- **QZ2**

Formation : pegmatite

Description : Longley et Waddington signale dans la pegmatite de l'île aux Goélands des poches de quartz hyalin pouvant atteindre 30 centimètres de diamètre. La description qu'ils font de ces amas est particulièrement intéressante: " Il semble que chacun de ces amas ait pu avoir été constitué originellement d'un seul gros cristal de quartz, mais, si tel fut le cas, les cristaux ont été à tel point fracturés que leur valeur a été complètement détruite." (Longley et Waddington 1950 partie I, page 30)

Localité : Île aux Goélands

- **QZ3**

Formation : pegmatite

Localité : colline Watshishou, entre les rivières Watshishou et Petite Watshishou se trouve la colline Watshishou. Elle porte aussi le nom de "White Crete" ou "quartz mountain". C'est un monticule de quartz s'élevant à 40 mètres au dessus du niveau de la mer. Cette crête, se dirige vers le nord-est à partir de la côte et forme une chaîne discontinue.

À la colline Watshishou, le quartz est très pur. Mais en bordure de cet amas, le quartz est impur et hétérogène. L'amas principal a une longueur d'un peu plus de 600 mètres et de près de 70 mètres dans sa largeur maximum. Ce quartz a été qualifié de blanc laiteux et opaque (Longley et Waddington 1950 partie I, page 30; Claveau 1944: 45).

3. L'étude du potentiel archéologique

Pour caractériser le potentiel archéologique du territoire à l'étude, les cartes topographiques à l'échelle du 1/250 000 et du 1/50 000 ont été analysées afin de déceler les grandes caractéristiques environnementales du territoire qui ont pu avoir une influence sur les modalités de l'occupation humaine. Les cartes produites par les arpenteurs et les géologues qui ont exploré le bassin de la Romaine aux dix-neuvième et vingtième siècles ont été dépouillées afin de recueillir des informations sur les portages, sépultures et lieux de campement. Les textes historiques décrivant des séjours sur le territoire de la Romaine ont été analysés; le texte du père Babel décrivant son périple de 1868 entre Mingan et la rivière Churchill est particulièrement instructif à cet égard puisque l'auteur a dessiné des croquis de plusieurs segments de la rivière Romaine en amont de la confluence de la Petite rivière Romaine. Un survol héliporté effectué en septembre 1999 a permis de raffiner la délimitation des zones à potentiel sur l'ensemble du territoire à l'étude.

Afin de faciliter la compréhension des phénomènes et les travaux de terrain, le territoire à l'étude a été découpé en trois régions. La région 1 correspond au bassin inférieur de la Romaine, la région 2 au bassin central et la région 3 au bassin supérieur de la Romaine (région 3a) ainsi qu'au lac Atikonak (région 3b).

Tableau 3.1 Caractéristiques des régions archéologiques

Région	Kilométrage	Altitude (m)	Secteurs	Zones	Superficie (ha)
1. Bassin inférieur	0 à 82,5	0 à 110	3	93	308
2. Bassin central	82,5 à 197	110 à 395	11	74	185
3a. Bassin supérieur	197 à 415	395 à 518	51	646	1 572
3b. Lac Atikonak	0 à 100	505 à 475	15	220	1 456
Total			80	1 033	3 521

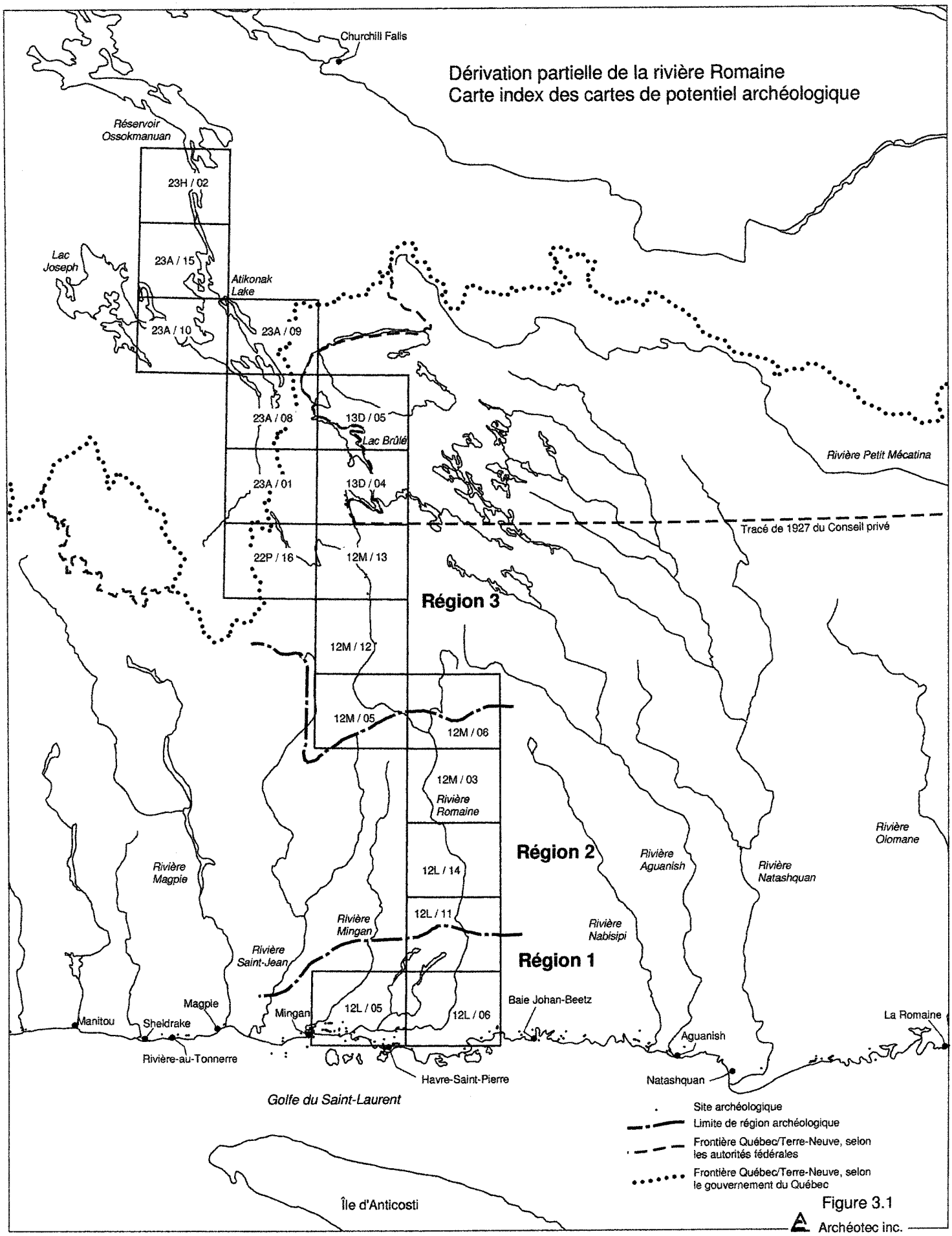

Figure 3.1

Archéotec inc.

Dans chaque région, des secteurs ont été délimités afin de circonscrire des unités physiographiques plus ou moins homogènes : segments de rivière, lac ou portion de lac, interfluve, etc. À l'intérieur de chacun des secteurs, des zones à potentiel archéologique sont identifiées en interprétant les photographies aériennes (1/15840) pour repérer des lieux propices à l'occupation humaine, qu'elle soit ancienne ou récente. Ces lieux sont nombreux. Leur choix tient compte de facteurs d'accessibilité, de présence de surfaces d'accueil, de proximité de ressources fauniques, de difficultés de circulation. Chaque zone porte un numéro d'identification comprenant la région, le secteur et la zone. Ainsi la zone 3.2.8 est la huitième zone du secteur 2 de la région 3. Le tableau 3.1 donne un aperçu des secteurs et des zones par région.

L'étude du potentiel lithique du territoire, afin de savoir si des ressources en matières premières ont pu être exploitées par des groupes préhistoriques, a été présentée en 2.4.

L'index des cartes du potentiel archéologique indique la position des dix-sept feuillets à l'échelle 1/50 000 qui ont été produits (figure 3.1 et carte 6.4). Toutes ces cartes apparaissent dans le cahier des cartes (volume 2 du présent rapport : cartes 6.5 à 6.21).

3.1 La région 1 – bassin inférieur de la Romaine

Cette région correspond à l'espace influencé par la mer de Goldthwait (figure 3.2). Elle comprend la plaine littorale et les collines jusqu'à une altitude générale d'environ 135 mètres au-dessus de la mer. La plaine littorale est composée essentiellement de l'ancien delta de la Romaine à travers lequel la rivière a creusé son lit actuel; les sédiments sont sableux, limoneux et argileux. Quelques affleurements rocheux créent des seuils le long de la rivière. Dans les derniers quarante kilomètres, la rivière coule parallèlement à la rive du Saint-Laurent, à travers les dépôts de son ancien delta. Au sud, on note des anciennes terrasses, des cordons littoraux mais surtout de grandes tourbières. Ces tourbières et l'embouchure de la Romaine accueillent les oiseaux migrateurs. Au nord, plusieurs affluents drainant les basses collines viennent alimenter la Romaine; un de ces affluents, la Puyjalon, reçoit une population de saumons. L'érosion des rives par sapement et les glissements de terrain ne favorisent pas la conservation des sites archéologiques.

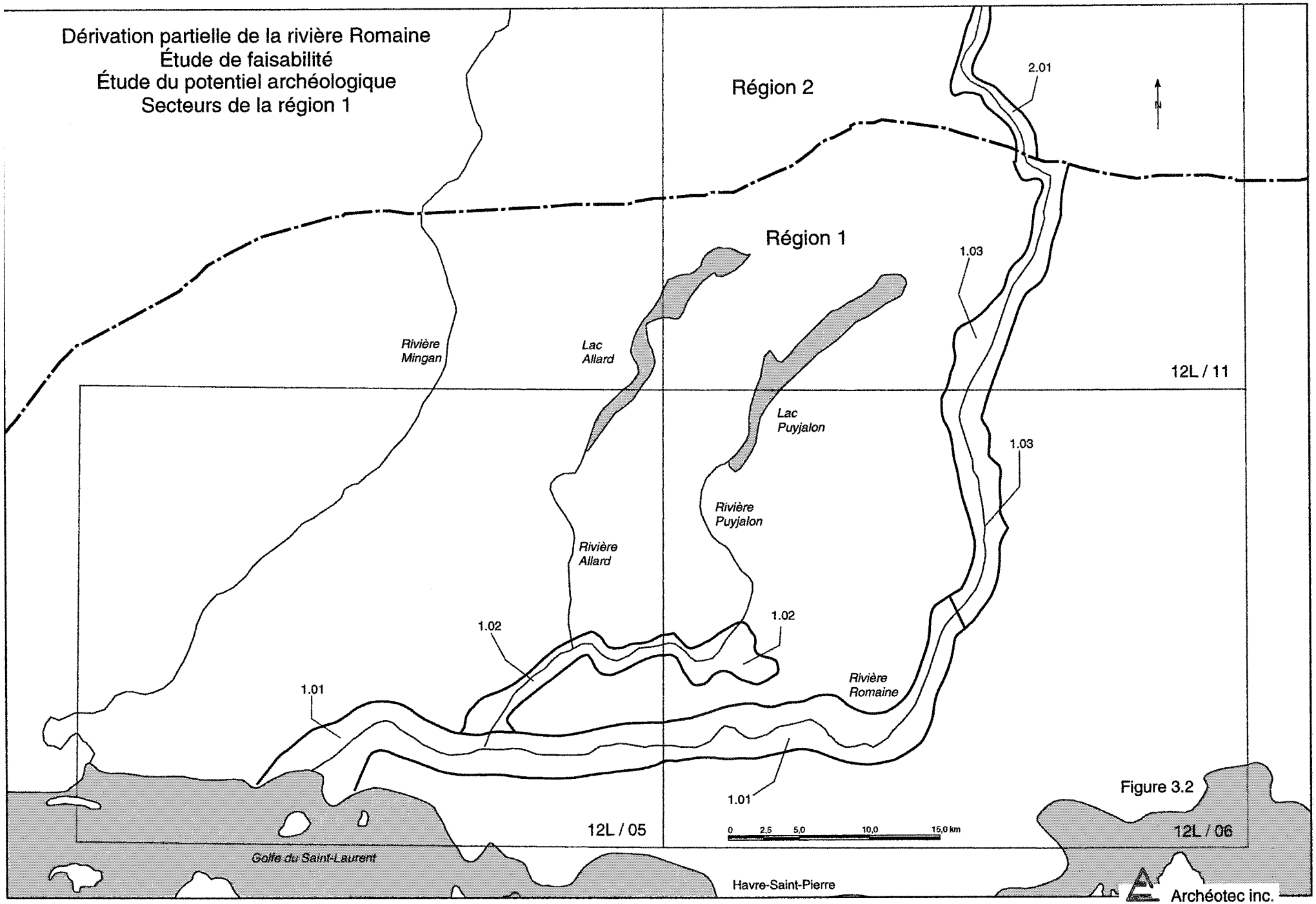
Dérivation partielle de la rivière Romaine
Étude de faisabilité
Étude du potentiel archéologique
Secteurs de la région 1
Région 2
Région 1
2.01
1.03
1.03
1.02
1.02
1.01
1.01
Rivière Mingan
Lac Allard
Lac Puyjalon
Rivière Puyjalon
Rivière Allard
Rivière Romaine
12L / 11
12L / 05
12L / 06
0 2,5 5,0 10,0 15,0 km
Golfe du Saint-Laurent
Havre-Saint-Pierre
Archéotec inc.

Figure 3.2

Dès que l'on quitte les rives de la Romaine en direction nord, le relief devient plus accidenté. Plusieurs lacs de dimensions restreintes parsèment les collines et peuvent accueillir des populations de petits mammifères. La limite nord de la région correspond au lieu dit Bassin des Murailles sur la Romaine. Le bassin correspond à l'embouchure de la rivière Romaine Sud-Est et doit être considéré comme important sur le plan archéologique. À partir de cet endroit, on peut accéder à des lacs de grandes dimensions : lac du Vingt-deuxième mille, lac Puyjalon, lac Allard (que l'on peut atteindre aussi par la Puyjalon puis la rivière Allard).

À l'extérieur immédiat du cours de la Romaine, plusieurs interventions archéologiques ont été réalisées depuis quarante ans. La rive laurentienne entre l'embouchure de la Romaine et Baie Johann-Beetz compte une vingtaine de sites préhistoriques tandis que la rive laurentienne entre l'embouchure de la Romaine et celle de la rivière Saint-Jean compte une trentaine de sites. Les travaux les plus importants eurent lieu autour de l'embouchure de la rivière Mingan et sur l'île du havre de Mingan où plusieurs sites préhistoriques et historiques anciens témoignent non seulement d'une grande profondeur historique de l'occupation humaine mais aussi d'une richesse archéologique peu commune sur la moyenne Côte-Nord. En outre, des sépultures datant d'au moins 2 000 ans ont été découvertes près de Mingan, et des sites ont été repérés sur les terrasses de 40 mètres (Somcynsky 1992a et 1992b). Ces derniers sites sont intéressants car ils témoignent d'occupations intensives contrairement à plusieurs sites littoraux de plus petites dimensions. Il y a lieu de croire que de tels sites existent aussi sur les hautes terrasses bordant la Romaine, en particulier au nord et à l'est de la rivière. Sur les îles de l'archipel de Mingan, les dizaines de sites mis au jour témoignent essentiellement de la présence eurocanadienne historique et moderne, et de la présence montagnaise contemporaine.

Dans cette région, trois secteurs et 93 zones ont été identifiées (figure 3.2; cartes 6.5, 6.6, et 6.7).

Le secteur 1.1 comprend le cours de la Romaine à partir de son embouchure jusqu'à la Grande Chute, soit environ 52 kilomètres. L'altitude varie de 0 m à 57 m en passant par cinq seuils importants : les rapides et chutes de l'embouchure (6 m), la Chute de l'Église (11 m), les chutes à Charlie (15 m), des rapides (30 m) et la Grande Chute (57 m). Des zones d'occupation ancienne pourraient être retrouvées près des affleurements rocheux qui ont fait obstacle à

l'érosion. Sept sites contemporains ont été répertoriés par Samson en 1979 entre les km 16 et 25. La présence d'une source de matière première intéressante, le chert de Minganie, au nord de Havre Saint-Pierre, près du lac de la Carrière, a pu attirer un nombre important d'utilisateurs au cours des millénaires. Jusqu'à maintenant, les recherches archéologiques ont montré que cette matière avait surtout un intérêt local mais on en retrouve parfois dans des sites assez éloignés de la source.

Le secteur 1.2 englobe le bassin inférieur de la rivière Puyjalon. À cause de sa population de saumons et parce qu'elle donne accès à quelques lacs intérieurs importants (lacs Okoneo, Bat-le-Diable, Allard, Puyjalon) et, indirectement, à la rivière Mingan, la rivière Puyjalon a dû être utilisée intensément au cours des derniers millénaires. Les quelques portages nécessaires pour remonter son cours ont été tracés; ils correspondent à autant de zones à potentiel, d'autant plus que les rapides ou chutes qui leurs sont reliés furent sûrement des lieux propices à la pêche du saumon lors de la montaison. Les rebords de terrasses élevées recèlent également un bon potentiel archéologique.

Le secteur 1.3 couvre le segment de la Romaine entre La Grande Chute (km 52) et les premières chutes en amont du bassin des Murailles (km 82,5). Les saumons sont réputés ne pas pouvoir franchir La Grande Chute. Ce segment comporte au moins cinq seuils importants pour une dénivellation totale de cinquante-trois mètres (de 57 à 110 m au-dessus du niveau de la mer); le niveau du bassin des Murailles se trouve à environ 90 mètres. La vallée devient de plus en encaissée au fur et à mesure de la remontée : alors qu'en aval les rives culminent à environ 30 mètres au-dessus de la rivière, en amont l'élévation des rives dépasse rapidement soixante-dix mètres. Quelques petits lacs et ruisseaux se déversent dans la Romaine le long de ce segment mais des lacs importants (lacs Puyjalon et du Vingt-deuxième Mille notamment) se profilent sur les plateaux adjacents à moins de cinq kilomètres. La Rivière Romaine Sud-Est conflue avec la Romaine dans le Bassin des Murailles. Cette rivière pouvait être remontée sur plusieurs dizaines de kilomètres (l'ensemble de son cours se trouve dans la région 2 ci-après). Entre 1870 et 1940, les habitants des villages de pêcheurs ont exploité la plupart des lacs et des rivières sis au sud des Murailles (km 84) et de part et d'autre de la Romaine. Ils y

chassaient, pêchaient et piégeaient les animaux à fourrure pendant l'automne et le début de l'hiver.

Nous avons retenu dix-huit zones dans ce secteur pour une superficie totale de 53 ha.

3.2 La région 2 – bassin central de la Romaine

Cette région est fortement influencée par les montagnes et un relief fort accidenté (figure 3.3). Les cours d'eau ont tous un débit rapide et comportent souvent de longues séquences de rapides, de chutes, de cascades et d'eau vive qui rendent la circulation sinon impossible du moins extrêmement difficile. Il peut être nécessaire d'utiliser de longs portages pour contourner des segments entiers d'une rivière.

Par ailleurs certains segments de la Romaine permettent une circulation adéquate et donnent accès à des bassins de rivières importantes et à des lacs de fortes dimensions. Ces lacs sont parfois très encaissés. Les dépôts morainiques et fluvio-glaciaires comblent les creux et ont fortement influencé la formation des lacs. Outre la rivière Romaine Sud-Est, l'affluent le plus important de la Romaine est la rivière de l'Abbé Huard qui permet l'accès à toute la portion orientale du bassin. Des sources potentielles de quartzite ont été identifiées dans ce secteur (voir en 2.4).

Cette région s'étend du km 82,5 jusqu'au km 200 de la Romaine. La dénivellation totale atteint deux cent quatre-vingt mètres (de 110 m à 390 m au-dessus du niveau de la mer) soit en moyenne 2,4 m par km. Dans cette région, nous n'avons examiné que les rives de la Romaine.

Il existe peu d'informations archéologiques et historiques sur ce segment de la Romaine car il semble avoir été peu fréquenté. Les cartes des arpenteurs et des géologues qui ont remonté la Romaine à la fin du dix-neuvième siècle et au début du vingtième siècle fournissent peu de détails permettant d'évaluer l'intensité de l'utilisation anthropique. Les familles montagnaises qui voyageaient entre Mingan et le nord de la Romaine évitaient ce segment en empruntant un itinéraire qui passait par la rivière Saint-Jean puis traversait l'interfluve Saint-Jean–Romaine et aboutissait à la Petite rivière Romaine (figure 3.5). Cet itinéraire était suivi

aussi bien en remontant qu'en descendant. Lorsque Albert-Peter Low a exploré le bassin de la Romaine en 1894 à partir du lac Atikonak, il a lui aussi emprunté cet itinéraire et il n'a pu trouver un seul informateur pour lui décrire le présent segment. Par ailleurs, la Fédération québécoise de canot-kayak a décrit un itinéraire d'amont vers l'aval qui demande effectivement de bons efforts à caractère sportif. Il va de soi que les familles amérindiennes circulant en canot d'écorce, avec, à bord, des enfants et des aînés, ne pouvaient prendre le risque de circuler sur un tel parcours.

Dans cette région, onze secteurs ont été circonscrits et 74 zones identifiées (figure 3.3; cartes 6.7, 6.8, 6.9 et 6.10).

Le secteur 2.1 comprend un segment de la rivière Romaine entre les km 84 et 104. Ce segment compte environ vingt seuils pour une dénivellation totale de cinquante mètres sur vingt kilomètres. Les rives rocheuses et escarpées ne permettent pas l'accès à l'intérieur; le toponyme « les Murailles » a été donné aux premiers kilomètres, non sans raison. Les neuf zones archéologiques retenues correspondent à des lieux d'arrêt potentiels aux extrémités de portages. Le secteur 2.2 comprend un segment de la rivière Romaine entre les km 104 et 124; il présente aussi des rives rocheuses et escarpées mais le débit de la rivière y est moins fort (il n'y a que deux seuils et la dénivellation atteint au plus dix mètres sur vingt kilomètres). Les douze zones archéologiques correspondent à des replats situés près des embouchures de ruisseaux.

Le secteur 2.3 comprend un segment de la rivière Romaine entre les km 124 et 145. Bien que la vallée rocheuse demeure très escarpée, les rives de la Romaine sont formées de dépôts meubles dans lesquels des terrasses ont été taillées. La dénivellation d'environ vingt mètres sur vingt et un kilomètres est en grande partie accaparée par le seul seuil important (km 141) de ce segment. La rivière de l'Abbé-Huard et la rivière Bernard alimentent la Romaine entre les km 128 et 132. Le plateau rocheux sur la rive gauche comporte plusieurs lacs de moyenne envergure (lacs Buit, Titi, Albert, Sanson, Forget, Cimon, etc.); la rivière de l'Abbé-Huard facilite l'accès à ces lacs. Les onze zones retenues sont reliées à des replats et peuvent s'étendre sur plusieurs hectares. Tout le segment entre les km 126 et 141 paraît assez important car il a pu être occupé de façon plus intense.

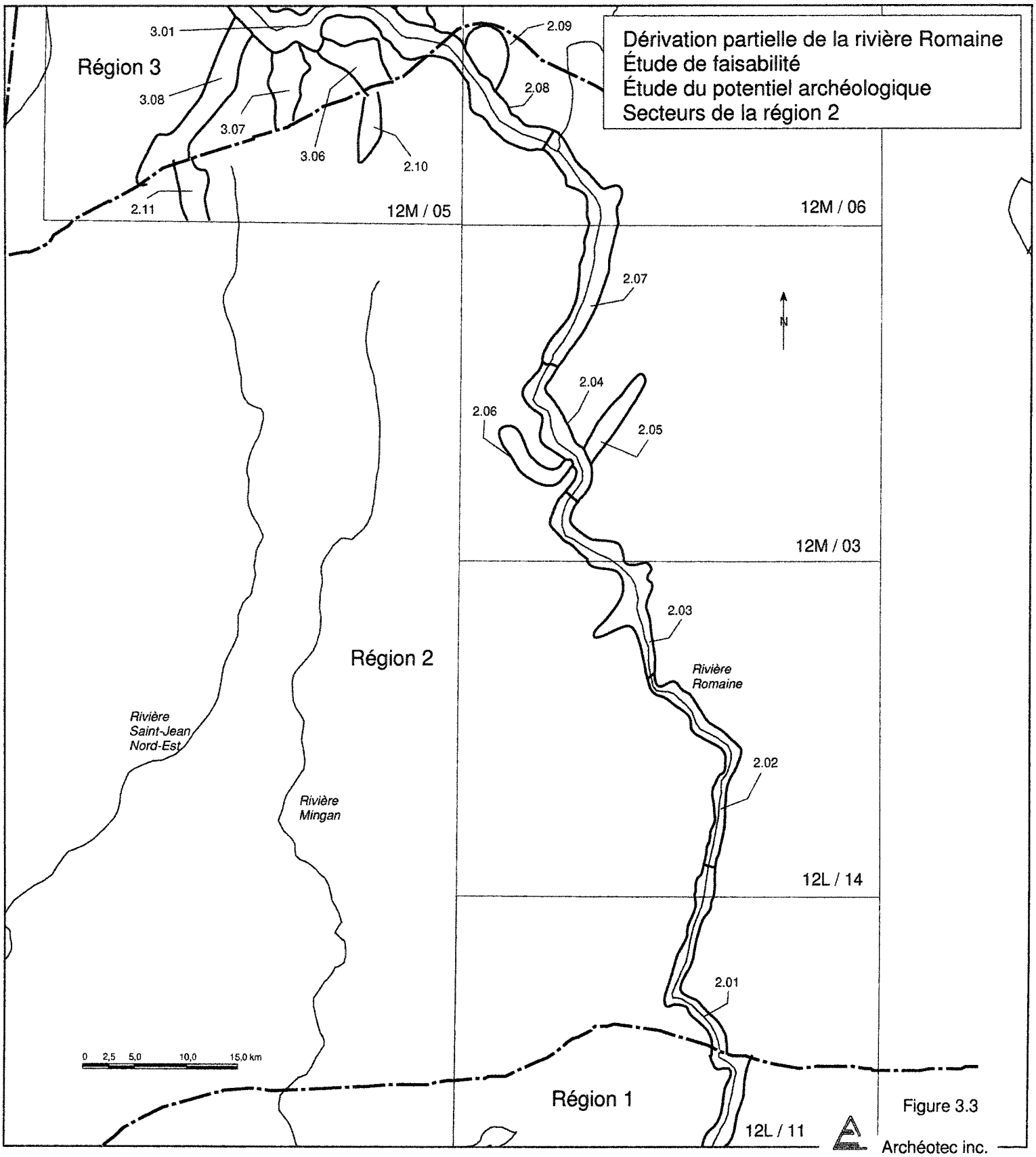

Figure 3.3

Archéotec inc.

Le secteur 2.4 comprend un segment de la rivière Romaine entre les km 145 et 160 qui se compose essentiellement de rapides et de cascades. La dénivellation atteint quatre-vingt-quinze mètres sur quinze kilomètres. Les onze zones retenues correspondent à des lieux de portage. Les secteurs 2.5 (ruisseau Ihuehkahiu, sur la rive gauche de la Romaine au km 149) et 2.6 (ruisseau Mista, sur la rive droite au même km) ont été isolés parce qu'ils représentent des incisions dans la masse rocheuse, incisons par lesquelles l'accès aux plateaux intérieurs a pu être tenté; aucune zone n'a cependant été retenue.

Le secteur 2.7 comprend un segment de la rivière Romaine entre les km 160 et 182. La dénivellation atteint dix-huit mètres sur vingt-deux kilomètres et est essentiellement par une série de seuils au km 177. La rivière Garneau se jette dans la Romaine à la hauteur du km 182; cette rivière permet l'accès à des plans d'eau importants (lac Le Gendre, lac Marthe). Les dépôts riverains sont découpés en terrasses mais l'érosion est très active. Seize zones ont été retenues dont huit en amont du km 176. L'élargissement de la Romaine à la hauteur de l'embouchure de la rivière Carneau paraît important sur le plan archéologique.

Le secteur 2.8 comprend un segment de la rivière Romaine entre les km 182 et 197. La dénivellation atteint quatre-vingt-dix mètres sur quinze kilomètres. Ce segment présente des rapides et des seuils sur presque toute sa longueur. Les huit zones retenues sont reliées à des portages ou à de petits replats jouxtant l'embouchure de petits tributaires.

Le secteur 2.9 réfère à un petit complexe de lacs juchés sur le plateau rocheux de la rive gauche de la Romaine à la hauteur du km 192. Six zones ont été circonscrites afin de vérifier l'utilisation anthropique de ces petits lacs. Le secteur 2.10 correspond au bassin supérieur de la rivière Baubert, un affluent de la rive droite de la Romaine à la hauteur du km 211 (région 3 ci-bas). Ce secteur sera inondé par la variante de barrage sise au km 192. Ce secteur fut sûrement exploité par des trappeurs. Aucune zone archéologique n'a cependant été retenue car le secteur n'offre pas de lieu propice à l'habitation. Notons que ce secteur se trouve à seulement sept kilomètres au nord de la source de la rivière Mingan-Nord-Ouest. Le secteur 2.11 correspond aux bassin des lacs Barthe, Gustave et Raoul. Il s'agit des trois derniers lacs le long de l'itinéraire reliant la rivière Saint-Jean et la rivière Romaine avant de joindre la Petite rivière Romaine; notons que le lac Raoul se trouve à seulement quatre kilomètres au nord de la

source de la rivière Saint-Jean-Nord-Est. Le toponyme montagnais du lac Barthe est *Makat-shish* (des poissons blancs); le père Babel mentionne, en 1866, l'existence de cabanages à l'extrémité sud du lac Barthe ainsi qu'une cache à provisions sur la pointe s'avançant à mi-hauteur de la rive ouest du lac Barthe.

3.3 La région 3 – bassin supérieur de la Romaine et lac Atikonak

Cette région correspond à un plateau lacustre où dominent les dépôts fluvioglaciaires et glaciaires (figure 3.4). Des affleurements rocheux percent ces dépôts et influencent encore le relief mais la topographie générale est celle d'une plaine. D'immenses lacs se sont développés à la hauteur des terres et ont donné naissance à de multiples cours d'eau importants dont la Romaine.

La région 3 comprend la région 3a qui s'étend du km 197 de la Romaine jusqu'au km 415 (lac Long), et la région 3b qui couvre le lac Atikonak et la rivière Atikonak. L'altitude de la Romaine passe de 518 mètres, au niveau du lac Long, à 395 mètres, au niveau du km 197. La dénivellation n'est donc que de cent vingt-trois mètres sur une longueur de deux cent dix-huit kilomètres, soit une moyenne d'environ 0,5 mètre par kilomètre; seuls quelques seuils absorbent la plus grande portion de cette dénivellation. Le plateau du lac Atikonak présente une dénivellation assez faible : entre la dernière chute de la rivière Atikonak-Sud et l'embouchure de la rivière Atikonak-Nord dans le lac Panchia, l'altitude passe de 505 m à 475 m sur une distance d'environ quatre-vingt-dix kilomètres.

Les rives des cours d'eau sont sujettes à l'érosion et présentent souvent des talus abrupts élevés. Les lacs se sont installés dans des dépressions morainiques et marient des rives basses et irrégulières à des profondeurs importantes. Certains secteurs ne sont que d'immenses tourbières. C'est le royaume du caribou. Certains lacs recèlent d'abondantes populations de poissons.

En fonction des saisons, les utilisateurs ont exploité aussi bien les ressources des rivières que celles des lacs et des tourbières. Les groupes amérindiens ont de tout temps chassé le caribou, la sauvagine et le petit gibier, et pêché dans les lacs poissons, et ce quelle que soit la saison. Les animaux à fourrure ont aussi été exploités, surtout à partir du dix-neuvième siècle.

Toutefois, il n'est pas encore possible de définir les modalités d'une telle exploitation à travers le temps car les données archéologiques restent largement insuffisantes. Par ailleurs, au cours des années 1930 et 1940, des trappeurs eurocanadiens de Longue-Pointe-de-Mingan ont piégé les animaux à fourrure dans les secteurs de la rivière aux Sauterelles, du lac Lozeau, du lac Brûlé, de la rivière Romaine en amont du lac Brûlé, du lac Marc et du lac Long (Archéotec 1979).

Dans l'ensemble de la région 3, nous avons défini 66 secteurs et circonscrit 866 zones pour une superficie totale de 3029 hectares (figure 3.4; cartes 6.11, 6.12, 6.13, 6.14, 6.15 pour la région 3a; cartes 6.16, 6.17, 6.18, 6.19, 6.20 et 6.21 pour la région 3b).

Le secteur 3.1 couvre le segment de la Romaine entre le km 197 et le km 242. Quelques rapides parsèment les dix-sept derniers kilomètres mais la plus grande partie de ce segment suit un parcours calme. Le lit de la rivière est encaissé et présente de nombreux hauts-fonds. Plusieurs affluents, des ruisseaux pour la plupart, alimentent la rivière. Les zones archéologiques ont été retenues en fonction de lieux d'arrêt le long de l'axe de circulation plutôt qu'en fonction de lieux d'exploitation. En effet, les ressources semblent peu abondantes. D'autres zones se réfèrent davantage à des points d'entrée vers l'intérieur (lacs ou cours d'eau) où les ressources étaient sans doute plus riches.

Les secteurs 3.2 à 3.5 se succèdent sur la rive gauche de la Romaine en englobant de petits bassins de vallées secondaires. Seule une zone fut retenue.

Les secteurs 3.6 et 3.7 couvrent les bassins des ruisseaux Baubert et Jérôme. Ces ruisseaux drainent des vallées montagneuses sises au sud de la Romaine. Des zones ont été retenues sur des élargissements lacustres de la rivière Baubert et à l'embouchure de la rivière Jérôme.

Le secteur 3.8 correspond à la Petite rivière Romaine. Cette rivière est importante parce que l'extrémité nord de l'itinéraire Saint-Jean – Romaine suit cette rivière sur environ douze kilomètres, entre la Romaine et le ruisseau provenant du lac Barthe (figure 3.5). Cette section de la Petite Romaine est difficile car plusieurs cascades se succèdent, ce qui nécessite plusieurs portages. Les portages ont été cartographiés en fonction des indications fournies par

le père Babel. Les zones retenues ont trait à des points d'arrêt, et à des extrémités de portages. Il ne semble pas que ce secteur soit propice à des séjours prolongés. Les tracés des portages indiqués par le père Babel laissent supposer que les rives de la Petite rivière Romaine présentaient, en 1868, des caractéristiques quelque peu différentes de celles d'aujourd'hui. Le dernier portage en particulier est curieux car le cours de la Petite rivière Romaine ne présente pas de difficultés dans ce dernier segment avant son embouchure.

Le secteur 3.9 englobe les lacs Garnier et Rougemont. Les zones retenues circonscrivent des lieux propices à des séjours prolongés pendant lesquels l'exploitation des ressources put être intensive. Les zones peuvent avoir été occupées pendant les saisons sans ou avec neige.

Les secteurs 3.10 à 3.12 se profilent le long de vallées secondaires de la Romaine. Des zones ont été retenues près d'élargissements lacustres et en fonction de terrasses anciennes.

Le secteur 3.13 couvre le bassin inférieur de la rivière Touladis. Cette rivière prend sa source au même endroit que la rivière aux Sauterelles. Puisqu'elle est navigable sur une grande partie de son cours, elle a pu être utilisée pour exploiter la portion ouest du bassin de la Romaine. Les ressources piscicoles et en animaux à fourrure aquatiques doivent y être intéressantes.

Le secteur 3.14 correspond à un segment de la rivière Romaine compris entre le km 242 et le km 276. Le débit de la rivière est régulier sur presque tout son cours. Seulement trois seuils découpent cette régularité entre les km 261 et 263, dont deux doivent être contournés par des portages. Le piton rocheux marquant une courbe de la rivière Romaine au km 243 porte le nom montagnais de *Kanetnast* (bout d'une montagne); il s'agit sûrement d'un point de repère important autour duquel les rives ont dû être occupées de façon régulière (comme en témoigne le site EjCw-2 répertorié par Samson en 1978). De façon générale les rives sableuses sont escarpées à cause de l'érosion. Les replats et terrasses présentent souvent des formations éoliennes et des lacs de kettle. Il sera nécessaire d'explorer ces surfaces en vue de découvrir des vestiges d'occupation ancienne. Les 48 zones retenues ont trait principalement à des lieux potentiel d'arrêt le long de l'axe de circulation. Les points d'entrée vers les lacs et cours d'eau intérieurs ont aussi été isolés.

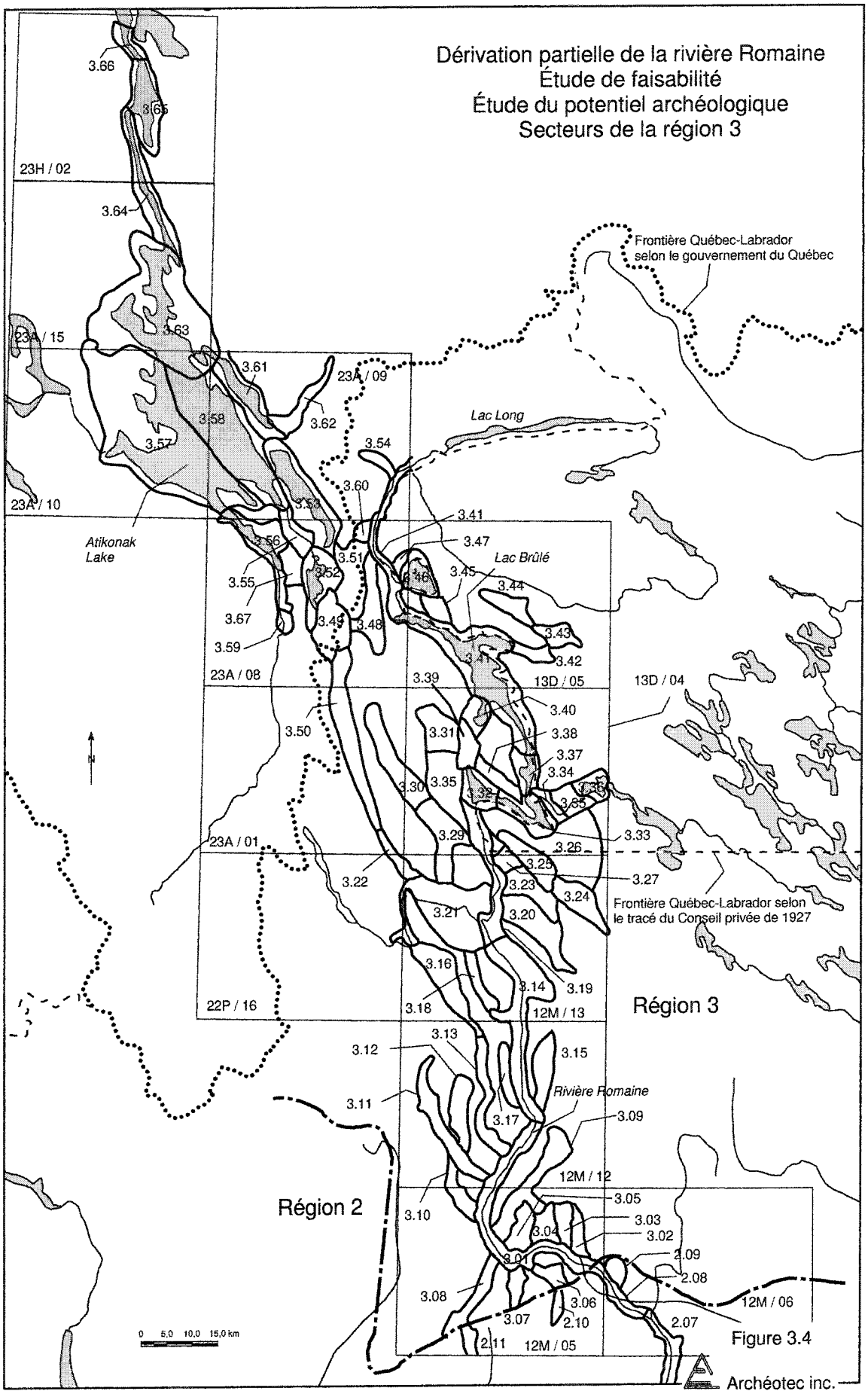
Dérivation partielle de la rivière Romaine
Étude de faisabilité
Étude du potentiel archéologique
Secteurs de la région 3
23H / 02
23A / 15
23A / 09
23A / 10
23A / 08
23A / 01
22P / 16
13D / 05
13D / 04
12M / 13
12M / 12
12M / 06
12M / 05
Frontière Québec-Labrador selon le gouvernement du Québec
Frontière Québec-Labrador selon le tracé du Conseil privée de 1927
Lac Long
Lac Brûlé
Atikonak Lake
Rivière Romaine
Région 2
Région 3
0 5,0 10,0 15,0 km
Figure 3.4
Archéotec inc.

Dérivation partielle de la rivière Romaine
Étude de faisabilité
Étude de potentiel archéologique
Itinéraire entre la rivière Saint-Jean
et la rivière Romaine
Rivière Aguanus
Rivière Garneau
Petite Rivière Romaine
Lac Barthe
Rivière Saint-Jean
Lac Charpeney
Itinéraire
Rivière Romaine
Rivière Saint-Jean Nord-Est
Lac Chèvre
Lac Ternet
Rivière Mingan
Rivière Saint-Jean
Rivière-Saint-Jean
Longue-Pointe
Mingan
Baie-Johan-Beetz
Havre-Saint-Pierre
Golfe du Saint-Laurent
0 10 20 40 km
Archéotec inc.

Figure 3.5

Le secteur 3.15 couvre le bassin d'un lac anonyme. Un campement important a été en opération sur une pointe de la rive ouest de ce lac à la fin des années 1970. Dix zones ont été retenues sur le pourtour de ce lac.

Le secteur 3.16 prolonge le secteur 3.1.3 le long de la rivière Touladis. Elle comprend essentiellement les élargissements situés dans la partie supérieure du bassin. Cet espace doit receler des animaux à fourrure aquatiques. Étant donné les rives escarpées de ces plans d'eau, seulement seize zones ont été retenues.

Le secteur 3.17 réunit quelques petits lacs le long de la rive ouest de la Romaine. Seulement deux zones ont été retenues afin de vérifier l'intérêt de ces lacs. Le secteur 3.18 regroupe quelques petits lacs le long d'un ruisseau d'une vallée secondaire; il est peu probable qu'on y ait habité mais cet espace fut sûrement exploité.

Le secteur 3.19 comprend un segment de la Romaine sis entre les km 276 et 307. Il est associé à l'embouchure de la rivière aux Sauterelles (km 282), et à la dernière portion de la Romaine en aval du lac Lozeau. Ce segment présente plusieurs rapides et seuils; la dénivellation passe de l'altitude 470 mètres (km 307) à l'altitude 457 mètres (km 276). Le géologue Albert P. Low (1896) mentionne que, selon les Montagnais, l'anguille est abondante dans le bassin supérieur de la Romaine, que l'omble de fontaine n'est abondante qu'en aval des lacs Brûlés (à la fin du dix-neuvième siècle, les lacs Brûlé, Lavoie, Anderson, et Lozeau étaient désignés comme les lacs Brûlés) et que la ouananiche est abondante dans le bassin de la Romaine. Il y a donc lieu de retenir des zones archéologiques près des frayères à omble de fontaine et à ouananiche.

Par ailleurs, Low indique également que la lotte est importante pour les Indiens en hiver; elle serait commune dans les lacs profonds.

Le secteur 3.20 comprend quelques petits lacs situés sur le flanc est de la Romaine.

Le secteur 3.21 correspond au bassin inférieur de la rivière aux Sauterelles. Cette rivière présente de nombreux méandres dans un cours peu encombré. elle est difficile à caractériser sur le plan archéologique car ses rives présentent des replats réguliers. Il s'agit sûrement d'une rivière importante car elle permet l'accès à la rivière Atikonak-Sud, et, plus à l'ouest, au bassin

de la Magpie. Mentionnons que le père Babel donne le toponyme montagnais *Kokumesh shibu* pour cette rivière; or, le mot *kokumesh* signifie « touladi » en montagnais, ce qui indiquerait une confusion entre la rivière Touladis, sise en aval, et la rivière aux Sauterelles (répétons toutefois que ces deux rivières n'en forment qu'une dans leurs bassins supérieurs). Le secteur 3.22 couvre un affluent de la rive gauche de la rivière aux Sauterelles.

Les secteurs 3.23 à 3.27 délimitent les différentes portions du bassin du lac Norman. Ce bassin alimente la Romaine par un petit cours d'eau issu du lac Norman qui se déverse à la hauteur du km 295. Le lac Norman et les rivières qui l'alimentent recèlent peu de zones archéologiques car leurs rives morainiques semblent peu propices à l'habitation. Néanmoins, les ressources cynégétiques qu'il renferme ont dû attirer des groupes de chasseurs de façon continue.

Les secteurs 3.28 à 3.31 couvrent des vallées secondaires situées à l'ouest de la Romaine. Ces vallées renferment sans doute une population importante d'animaux à fourrure aquatiques mais présentent peu d'intérêt pour l'habitation car les populations de poissons doivent y être peu abondantes.

Le secteur 3.32 correspond au lac Lozeau (le toponyme montagnais est *Apuabushkash*), un élargissement de la rivière Romaine entre les km 308 et 315. L'itinéraire suivi par les Montagnais pour se rendre au lac Brûlé quittait la Romaine au niveau du lac Lozeau et empruntait la suite de lacs suivantes : lac Lozeau en rive ouest, Petit lac Lozeau et *Apua-bushkau* (le plan d'eau fermé par un isthme au sud-ouest du lac Brûlé). Le lac Lozeau présente des rives à blocs et morainiques. Seulement treize zones ont été retenues.

Le secteur 3.33 correspond au lac Anderson, un élargissement de la rivière Romaine entre les km 315 et 328. Il communique directement avec le lac Lozeau en aval par un petit cours d'eau rocheux au débit rapide. Les vingt-huit zones retenues sont réparties sur l'ensemble des rives du lac. Les secteurs 3.34 à 3.36 correspondent aux élargissements lacustres de la rivière Senécal (lacs Senécal, Sirois et Mercier), un affluent important du lac Anderson.

Le secteur 3.37 correspond au lac Lavoie, un élargissement de la rivière Romaine entre les km 328 et 335. Parmi les quatorze zones retenues, presque toutes se trouvent sur la rive

ouest car la rive est est rocheuse et escarpée. Le secteur 3.38 est une petite vallée reliant le lac Lavoie et le Petit lac Lozeau.

Les secteurs 3.39 et 3.40 correspondent au Petit lac Lozeau et au lac Apuabushkau, tous deux situés le long de l'itinéraire traditionnel entre le lac Lozeau et le lac Brûlé. Étant donné les dimensions réduites de ces plans d'eau, la circulation y est moins assujettie aux conditions climatiques comme cela peut être le cas sur une grande étendue lacustre comme le lac Brûlé.

Le secteur 3.41 correspond au lac Brûlé, un élargissement de la rivière Romaine entre les km 335 et 371. Cette longue cuvette lacustre présente une alternance de rives basses et rocheuses et de rives morainiques. Des lambeaux d'eskers forment des îles dans la partie centrale du lac. L'itinéraire traditionnel passe le long du flanc ouest et les îles sont plus fréquentées que les rives sauf dans la partie nord du lac. Le lac devient en effet plus étroit (moins de un kilomètre entre les rives) en amont du km 360. Le père Babel mentionne des « cabanages d'hiver » sur la pointe de la rive est sise près du km 366; il mentionne également que le lac est très poissonneux et qu'il faut tendre les filets près des îles (p. 108). Le 20 août 1866, le père Babel fait un arrêt sur une île du lac et ajoute « J'ai rencontré dans ces îles 26 canots sauvages de Mingan et 19 autres canots montés par la rivière McPie [Magpie] étaient attendus de jour en jour.» Il n'est pas facile d'interpréter la carte du père Babel mais les îles auxquelles il fait référence doivent être celles que l'on trouve à la hauteur du km 352 plutôt que celles des km 356-357. Il s'agit donc d'un lieu de rendez-vous des familles montagnaises lors du trajet d'automne. Dans son journal, le père Babel fait quotidiennement mention de la présence de caribous (des individus plutôt que des hardes), ce qui dénote une population permanente dans les environs. Par ailleurs, le géologue Albert P. Low précise que les bernaches sont abondantes au lac Brûlé et qu'elles y nichent; plusieurs chasseurs devaient donc s'y rassembler lors des vols migratoires d'automne et du printemps.

Les soixante-dix zones archéologiques retenues sont réparties de façon assez uniforme sur tout le pourtour du lac Brûlé; elles sont reliées aussi bien à des lieux potentiels d'arrêt qu'à des lieux où l'habitation pourrait être prolongée. Le delta que forme la rivière Romaine à son entrée dans le lac Brûlé présente une multitude de chenaux et des rives basses et

marécageuses; on note toutefois la présence de terrasses élevées en périphérie de ce delta, terrasses qui pourraient receler des sites archéologiques anciens.

Les secteurs 3.42 et 3.43 correspondent au ruisseau Pommerel et aux lacs Pommerel et Raoullet; ces plans d'eau alimentent la rive est de la grande baie médiane du lac Brûlé. Étant donné que ces lacs sont encaissés dans des rives rocheuses, leur profondeur pourrait permettre une exploitation hivernale.

Le secteur 3.44 comprend le segment de la rivière Romaine sis entre le lac Brûlé (km 371) et le lac Long (km 412). Le long de ces quelque quarante kilomètres, l'altitude passe de 512 m à 485 m à la faveur de plusieurs seuils qui nécessitent presque tous des portages. Quelques petits affluents alimentent la Romaine le long de ce segment. On note en particulier le ruisseau dont l'embouchure se profile sur la rive droite (ouest) de la Romaine un peu en amont du km 383. Ce ruisseau (voir le secteur 3.48) permet l'accès aux portages par lesquels on rallie le bassin du lac Atikonak. Le secteur 3.54 couvre un autre affluent, la rivière aux Pêcheurs, qui se jette dans la Romaine à la hauteur du km 398,5 tandis que le secteur 3.60 circonscrit un lac profond alimentant un ruisseau se jetant dans la Romaine à la hauteur du km 388,3.

Les secteurs 3.45 à 3.47 circonscrivent des lacs reliés à la partie nord du lac Brûlé et à la Romaine adjacente. Le lac Marc (secteur 3.46) est exploité à différentes périodes de l'année et s'avère un lieu important pour comprendre l'évolution des modalités d'utilisation du territoire. Le lac du secteur 3.45 occupe une cuvette dans une vallée reliant le lac Marc et le lac Brûlé; cette vallée a pu, à une certaine époque, être complètement ouverte. Les deux petits lacs du secteur 3.47 se juxtaposent dans une autre vallée secondaire, cette fois entre la partie nord-ouest du lac Marc et la rivière Romaine (km 378,5).

Les secteurs 3.48 à 3.52 délimitent des espaces lacustres et fluviatiles entre la rivière Romaine et le bassin du lac Atikonak. Ces lieux comportent essentiellement des zones marécageuses et des dépôts glaciaires (lacs de kettle, eskers, moraines). Ces secteurs sont surtout importants par leur situation intermédiaire entre la Romaine et le lac Atikonak; en effet, les ressources animales semblent peu abondantes sauf peut-être pour la sauvagine et pour le caribou mais nous n'avons pas d'informations ni dans un sens ni dans l'autre. Nous avons indiqué

les axes de portage tels qu'ils peuvent être configurés à partir des indications du père Babel, car c'est celui qui fournit le plus d'indices quant à leurs emplacements; ces indices manquent toutefois de clarté et il faudra prendre le temps de repérer tous les éléments sur le terrain. Par ailleurs la Fédération québécoise de canot-kayak propose un autre itinéraire qu'il sera également utile d'inventorier.

Les secteurs 3.53, 3.55, 3.56 et 3.59 couvrent différents lieux reliés à la partie sud du lac Atikonak. Le secteur 3.53 couvre le plan d'eau que nous nommerons lac Atikonak sud-est; ce long plan d'eau est emprunté dans l'itinéraire reliant le lac Atikonak à la Romaine. Ses rives sont basses et marécageuses sauf en certains endroits où des affleurements rocheux ou des dépôts morainiques surgissent à une altitude de plusieurs mètres. Le secteur 3.55 couvre un petit ruisseau qui se jette à l'extrémité sud-sud-est du lac Atikonak. Les secteurs 3.56 et 3.59 correspondent à deux segments de la rivière Atikonak-Sud; il s'agit d'un cours d'eau de grande dimension par lequel on accède au bassin de la rivière Magpie. Les rives basses y dominent mais des dépôts fluvio-glaciaires découpés en terrasses permettent une occupation en certains lieux.

Les secteurs 3.57 et 3.58 couvrent les parties ouest et est du lac Atikonak. Cet immense lac peut en effet être découpé en cinq grandes portions : lac Atikonak ouest (3.57), lac Atikonak est (3.58), lac Atikonak sud-est (3.53), lac Atikonak nord-est (3.61), lac Atikonak nord (3.63). À l'ouest se trouve l'embouchure de la rivière Atikonak-Ouest provenant du lac Kepimits et du lac Joseph; cette rivière permet donc la communication avec le lac Ashuanipi et le bassin de la rivière Menihek et celui de la rivière Moisie. Dans cette portion ouest le lac Atikonak présente des îles et des presqu'îles rocheuses aux sommets élevés. La profondeur de l'eau semble importante. Il s'agit sans doute de l'endroit que le père Babel mentionnait comme particulièrement important pour les Montagnais et les Naskapis. Il est judicieux de citer le père Babel *in extenso*.

> [le père Babel se trouve au poste de Winnaukupau sur la rivière Churchill].
>
> J'ai vu autour du poste, 4 grands cabanages du printemps, ces cabanages devaient contenir 90 personnes [il s'agit sûrement d'habitation de type *shaputuan*]. Ce poste est-il bien situé pour une mission Naskapis ? Non, et cela pour une raison majeure. Il faut aux Naskapis et à tous les sauvages vivant dans les terres une place poissonneuse et cette grande rivière l'est si peu que le commis, avec huit rets, ne peut prendre assez de poissons pour son usage. Aussitôt que le

> temps de la traite est fini, il se transporte avec sa famille sur un lac. Je ne connais point comment ils ont pu fixer un poste à une telle place tandis qu'ils avaient, à une vingtaine de lieues [environ 80 kilomètres] deux grands lacs très poissonneux sur la même rivière et bien plus rapprochés des sauvages de Mingan, de Petatstekupau et à portée de tous les sauvages qui fréquentent la Baie [Hamilton Inlet]. Ce sont les grands lacs Atikonak et Mishikomau placés à une petite distance de l'immense chute de la rivière. Ces lacs sont très poissonneux et leurs rives sont riches en cariboux. Deux hommes, dans sept jours, se rendront du lac Atikonak à Mingan. (...) Pour se rendre à Petastekupau on est obligé de passer par ce lac qui traverse la grande rivière. Je crois d'ailleurs que c'était déjà l'intention de Mr Smith [gérant du poste] d'y transporter le poste et de garder Winnaukupau que comme un dépôt. On n'aurait aucune peine à lui faire consentir, car avec un poste à Atikonak il aurait les 9/10 des sauvages de Mingan et en deux ou trois ans 50 familles naskapises. Ce poste serait proche des terres de chasse des sauvages des Sept-Iles. (page 43).

Plus loin (p. 51) le père Babel ajoute : « Les grands lacs Atikonak et Mishokamau ont l'avantage de pouvoir être pêchés pendant l'hyver, ils ne se glacent pas et dans les grands froids il ne s'y forme qu'une glace fine. De bonne heure le printemps ils sont remplis de gibiers [le terme gibier est ici synonyme de sauvagine] de toutes espèces. »

Dans le secteur 3.57, les zones retenues sont essentiellement reliées aux passages et aux îles. Étant donné qu'en hiver les vents dominants sont du secteur ONO, tandis qu'en été ils sont plutôt du secteur SSO (Gagnon et Ferland 1967), les rives ouest, les baies protégées et les passages étroits offrent plus d'attrait. Le secteur 3.58 offre moins d'intérêt car les rives basses et marécageuses sont monnaie courante. Les zones retenues ont trait à des baies protégées et à des pointes surélevées.

Le secteur 3.61 correspond au lac Atikonak nord-est. Il s'agit d'une enclave lacustre dans des dépôts morainiques, alimentée par une rivière (secteur 3.62) confluent à son extrémité sud. Plusieurs des zones retenues ont trait à des replats anciens au moment où le niveau du lac était plus élevé. Cet espace fut libéré du glacier il y a environ 6500 ans mais il ne fut habitable qu'environ mille ans plus tard car les soubresauts de la fonte glaciaire y marquèrent ces lieux pendant plusieurs siècles.

Le secteur 3.63 correspond au lac Atikonak nord. Il comporte le chenal menant à la sortie du lac dans la rivière Atikonak-nord, de grandes îles et presqu'îles marécageuses truffées d'affleurements rocheux. Le chenal principal semble profond mais les bandes riveraines le sont peu; le niveau du lac a fluctué au cours des millénaires car on distingue à plusieurs

endroits des rives inondées. Peu de zones ont été retenues; elles se trouvent des lieux protégés des vents ou abrités (baies).

Le secteur 3.64 correspond à un segment de la rivière Atikonak-Nord entre l'embouchure du lac Atikonak et l'entrée dans le lac Panchia. Il s'agit également du dernier secteur non influencé par les fluctuations du réservoir Smallwood. Il s'agit essentiellement d'un secteur de passage le long de l'itinéraire entre la rivière Churchill et le lac Atikonak. Il permet également l'accès à des plans d'eau situés de part et d'autre de la rivière. Les zones retenues ont trait à des lieux d'arrêt le long de la rivière.

Le secteur 3.65 circonscrit le lac Panchia tandis que le secteur 3.66 correspond au segment de la rivière Atikonak-Nord reliant le lac Panchia au lac Ossokmanuan. Étant donné que les rives de ces plans d'eau ont été fortement perturbées par les fluctuations du réservoir Smallwood, aucune zone archéologique n'a été retenue. Une reconnaissance sur les rives au moment où le réservoir sera à son plus bas niveau pourrait éventuellement permettre de recouvrer quelques indices archéologiques mais la plupart de ces derniers seront d'origine glacielle.

4. Programme de recherche

Les tableaux de l'annexe 5.4 présentent les caractéristiques de chacune des zones à potentiel archéologiques retenues. Les zones touchées par les aménagements y sont également indiquées. Le nombre total de zones atteint 1033 pour une superficie de 3522 ha. Le tableau 4.1 présente un sommaire par région et secteur. Ce tableau ne présente que les secteurs où des zones ont été circonscrites. Les quelques secteurs sans zones correspondent à des espaces pour lesquels les photographies aériennes n'étaient pas disponibles car ils ne seront pas touchés par les aménagements, ni directement ni indirectement; cela ne signifie donc pas que ces secteurs soient sans intérêt sur le plan archéologique.

Tableau 4.1 Sommaire des zones par région et secteur archéologique

Région	Secteur	Nombre de zones	Superficie en hectares	Zones touchées	Superficie touchée
1	1	75	254,74	0	0,00
1	3	18	53,04	0	0,00
Total Région 1		93	307,78	0	0,00
2	1	9	26,59	0	0,00
2	2	12	26,95	0	0,00
2	3	11	62,23	0	0,00
2	4	11	19,53	0	0,00
2	7	16	32,90	0	0,00
2	8	9	11,90	0	0,00
2	9	6	5,02	0	0,00
Total Région 2		74	185,12	0	0,00
3	1	65	137,23	65	137,22
3	4	1	1,79	1	1,79
3	6	12	15,62	12	15,62
3	8	14	17,09	13	15,34
3	9	41	81,30	40	77,29
3	10	3	6,74	3	6,74
3	11	19	28,78	19	28,78
3	13	20	27,70	20	27,69
3	14	49	86,81	49	86,81
3	15	11	16,01	11	16,00
3	16	16	36,61	0	0,00
3	17	2	2,04	2	2,04

3	19	61	177,83	61	177,83
3	20	2	17,63	2	0,00
3	21	34	50,52	33	48,98
3	23	4	9,25	4	9,25
3	24	13	15,91	13	15,91
3	25	14	32,29	14	32,29
3	26	12	13,88	12	13,88
3	27	3	2,39	3	2,39
3	28	5	12,69	5	12,69
3	29	11	9,26	11	9,26
3	30	2	5,17	2	5,16
3	32	13	70,22	13	70,21
3	33	28	89,43	28	89,43
3	34	6	20,43	6	20,43
3	37	14	49,23	14	49,23
3	38	3	8,87	3	8,87
3	39	18	61,23	18	61,23
3	40	10	54,00	10	54,00
3	41	70	257,96	70	257,96
3	44	23	59,78	23	59,78
3	45	1	3,11	1	3,11
3	46	15	37,47	15	37,47
3	47	6	7,83	6	7,83
3	48	14	32,60	14	32,60
3	49	5	7,80	3	4,30
3	51	6	7,38	0	0,00
3	52	1	2,32	0	0,00
3	53	16	77,24	0	0,00
3	56	16	107,10	0	0,00
3	57	57	423,35	0	0,00
3	58	32	350,30	0	0,00
3	59	7	30,29	0	0,00
3	60	1	3,12	0	0,00
3	61	14	58,05	0	0,00
3	62	1	9,11	0	0,00
3	63	47	217,74	0	0,00
3	64	28	178,14	0	0,00
Total Région 3		866	3 028,65	617	1 499,44
Total général		1033	3 521,55	617	1 499,44

Seules les zones de la région 3 seront directement touchées par les aménagements bien que les zones de la région 2 et, dans une moindre mesure, celles de la région 1, pourront subir des séquelles compte tenu de la baisse de débit en aval des ouvrages. Nous baserons donc notre programme de recherche sur l'ensemble des zones.

Les travaux archéologiques devront tenir compte de l'ensemble des témoins archéologiques potentiels : sites amérindiens du début de la période préhistorique jusqu'à la période contemporaine, sites eurocanadiens reliés au commerce des fourrures. Étant donné que les connaissances actuelles sur les occupations intérieures sont pour le moins ténues, il paraît nécessaire de chercher à documenter le plus grand nombre d'indices possible.

5. Annexes

5.1 Les sites archéologiques de la rivière Romaine (p. 45)

5.2 Les sites archéologiques connus sur la Côte-Nord (p. 51)

5.3 Les postes de traite sur la Côte-Nord et au Labrador (p. 69)

5.4 Liste des zones à potentiel archéologique (p. 85)

5.5 Bibliographie des rapports archéologiques (p. 107)

5.6 Bibliographie des documents historiques (p. 117)

5.7 Bibliographie des documents géologiques et environnementaux (p. 119)

5.1 Fiches des sites archéologiques de la rivière Romaine

Altitude (m) : 0 *Distance (m) :* 0 *Superficie (m²) :* 0 *Borden :* **FbCx-3**

Lieu : Rive à l'extrémité nord du Petit lac Lozeau

Identité : Montagnais de Mingan

Age : 1950

Terrain : Sous l'eau

Vestiges : Soulier de traîneau

État : Très bon (en 1978)

Altitude (m) : 0,5 *Distance (m) :* 3 *Superficie (m²) :* 16 *Borden :* **FbCx-2**

Lieu : Rive sud du bras de rivière entre le Petit lac Lozeau et la baie du sud-ouest du lac Brûlé.

Identité : Montagnais de Mingan

Age : 1950

Terrain : Plage de sable. Mousses, arbustes

Vestiges : Canettes

État : Très bon (en 1978)

Altitude (m) : 1,87 *Distance (m) :* 10,8 *Superficie (m²) :* 30 *Borden :* **FbCx-1**

Lieu : Sur une pointe de la rive ouest de la baie du sud-ouest du lac Brûlé.

Identité : Eurocanadien

Age : 1960-1970

Terrain : Pointe de galets. Conifères, bouleaux, fougères, mousses

Vestiges : Structure de bois, bouteilles, canettes

État : Très bon (en 1978)

Altitude (m) : 2 *Distance (m) :* 20 *Superficie (m²) :* 30 *Borden :* **FbCw-3**

Lieu : Rive gauche du lac Brûlé, sur la pointe est à la jonction avec la baie du sud-ouest.

Identité : Montagnais de Mingan

Age : 1930

Terrain : Pointe de sable. Conifères, mousses.

Vestiges : Structure de tente

État : Très bon (en 1978)

Altitude (m) : 1 *Distance (m) :* 2 *Superficie (m²) :* 40 *Borden :* **FbCw-2**

Lieu : Rive gauche du lac Brûlé, sur la pointe ouest à la jonction avec la baie du sud-ouest.

Identité : Montagnais de Mingan

Age : 1945-1955

Terrain : Pointe de sable. Conifères, mousses.

Vestiges : Aucun

État : Pointe complètement érodée

Altitude (m) : 0 *Distance (m) :* 0 *Superficie (m²) :* 0 *Borden :* **FbCw-1**

Lieu : Sur une île près de la rive droite du lac Brûlé

Identité : Montagnais de Mingan

Age : 1880

Terrain : Ile

Vestiges : Aucun

État :

Altitude (m) : 1 *Distance (m) :* 10 *Superficie (m²) :* 20 *Borden :* **FaCx-7**

Lieu : Rive droite de la rivière Romaine

Identité : Montagnais de Mingan

Age : 1930-1950

Terrain : Rocailleux. Aulnes, herbes.

Vestiges : Une structure de tente.

État : Bon (en 1978)

Altitude (m) : 18 *Distance (m) :* 15 *Superficie (m²) :* 150 *Borden :* **FaCx-6**

Lieu : Rive droite de la rivière Romaine

Identité : Montagnais de Mingan

Age : 1930-1950

Terrain : Terrasse de sable. Conifères, mousses.

Vestiges : Trois structures de tente.

État : Très bon (en 1978)

Altitude (m) : 4,7 *Distance (m) :* 41 *Superficie (m²) :* 1800 *Borden :* **FaCx-5**

Lieu : Rive ouest du lac Lozeau

Identité : Montagnais de Mingan

Age : 1930-1950

Terrain : Plage de blocs. Conifères, mousses.

Vestiges : Six structures de tente, canettes, piquets de poêle

État : Très bon (en 1978)

Altitude (m) : 3,2 *Distance (m) :* 33 *Superficie (m²) :* 24 *Borden :* **FaCx-4**

Lieu : Rive ouest du lac Lozeau

Identité : Montagnais de Mingan

Age : 1930-1950

Terrain : Plage de roches. Conifères, mousses, kalmia.

Vestiges : Une structure de tente avec piquets et poêle.

État : Très bon (en 1978)

Altitude (m) : 1 *Distance (m) :* 3 *Superficie (m²) :* 25 *Borden :* **FaCx-3**

Lieu : Rive est du Petit lac Lozeau, au centre de l'étranglement central.

Identité : Eurocanadien

Age : 1937

Terrain : Baie rocheuse. Conifères, mousses.

Vestiges : Fondation d'un camp

État : Très bon (en 1978)

Altitude (m) : 1,2 *Distance (m) :* 9,5 *Superficie (m²) :* 261 *Borden :* **FaCx-2**

Lieu : Rive ouest du Petit lac Lozeau, au nord de l'étranglement central.

Identité : Montagnais de Mingan

Age : 1930

Terrain : Plage de sable. Mousses, conifères

Vestiges : Trois structures de tente

État : Très bon (en 1978)

Altitude (m) : 1,18 *Distance (m) :* 11,7 *Superficie (m²) :* 6,34 *Borden :* **FaCx-1**

Lieu : Rive ouest du Petit lac Lozeau, au sud d'un ruisseau.

Identité : Montagnais de Mingan

Age : 1930

Terrain : Plage de sable. Mousses, arbustes

Vestiges : Structure de perches courbées. Piquets pour poêle.

État : Très bon (en 1978)

Altitude (m) : 6,22 *Distance (m) :* 23,2 *Superficie (m²) :* 100 *Borden :* **FaCw-1**

Lieu : Rive droite de la rivière Romaine. A la confluence d'un tributaire.

Identité : Montagnais de Mingan

Age : 1930-1950

Terrain : Terrasse de sable et argile. Conifères, mousses.

Vestiges : Quatre structures de tente

État : Très bon (en 1978)

Altitude (m) : 5,3 *Distance (m) :* 5 *Superficie (m²) :* 2,4 *Borden :* **ElCw-1**

Lieu : Rive droite de la rivière Romaine. A la confluence de la rivière aux Sauterelles.

Identité : Montagnais de Mingan

Age : 1880

Terrain : Terrasse de sable et argile. Conifères, mousses.

Vestiges : Sépulture

État : Bon (en 1978)

Altitude (m) : 4 *Distance (m) :* 6 *Superficie (m²) :* 0 *Borden :* **EkCw-3**

Lieu : Rive droite de la rivière Romaine

Identité : Montagnais de Mingan

Age : 1930-1950

Terrain : Terrasse de roches et sable. Arbustes, mousses, kalmia

Vestiges : Aucun

État : Très bon (en 1978)

Altitude (m) : 6,17 *Distance (m) :* 10 *Superficie (m²) :* 7,2 *Borden :* **EkCw-2**

Lieu : Rive droite de la rivière Romaine.

Identité : Montagnais de Mingan

Age : 1800

Terrain : Terrasse de sable. Conifères, mousses.

Vestiges : Trois sépultures

État : Érosion du bord de terrasse (en 1978)

Altitude (m) : 6 *Distance (m) :* 18,7 *Superficie (m²) :* 88 *Borden :* **EkCw-1**

Lieu : Rive gauche de la rivière Romaine.

Identité : Montagnais de Mingan

Age : 1940

Terrain : Terrasse de sable. Conifères, mousses.

Vestiges : Trois structures de tente.

État : Très bon (en 1978).

Altitude (m) : 10,5 *Distance (m) :* 28 *Superficie (m²) :* 900 *Borden :* **EjCw-2**

Lieu : Rive gauche de la rivière Romaine

Identité : Montagnais de Mingan

Age : A-1970; B- préhistorique

Terrain : Terrasse de sable, avec dunes. Conifères, mousses, trembles

Vestiges : A- Deux structures de tente. Toile, tuyau de poêle. B- Éclat retouché, chert noir; pierres fracturées

État : A- très bon (en 1978). B- éclat trouvé en surface dans les dunes.

Altitude (m) : 7,5 *Distance (m) :* 22,4 *Superficie (m²) :* 150 *Borden :* **EjCw-1**

Lieu : Rive gauche de la rivière Romaine

Identité : Montagnais de Mingan

Age : 1930-1950

Terrain : Terrasse de sable-gravier. Conifères, trembles, mousses.

Vestiges : Trois structures de tente; une dépression circulaire

État : Très bon (en 1978)

Altitude (m) : 2,6 *Distance (m) :* 16 *Superficie (m²) :* 120 *Borden :* **EiCw-1**

Lieu : Rive droite de la rivière Romaine

Identité : Montagnais de Mingan

Age : 1961

Terrain : Terrasse de sable. Conifères, mousses

Vestiges : A- Trois structures de tente; une plate-forme. B- Trois structures de tentes

État : Érosion en cours (en 1978)

Altitude (m) : 4 *Distance (m) :* 24 *Superficie (m²) :* 8,5 *Borden :* **EbCv-9**

Lieu : Sur une île, en amont d'un rapide.

Identité : Montagnais de Mingan

Age : 1977-1978

Terrain : Sable. Herbes.

Vestiges : Une structure de tente; un fumoir.

État : Érosion éolienne.

Altitude (m) : 4 *Distance (m) :* 47 *Superficie (m²) :* 7 *Borden :* **EbCv-8**

Lieu : Rive gauche de la rivière Romaine.

Identité : Montagnais de Mingan

Age : 1970

Terrain : Rebord de terrasse. Sable et argile. Épinettes, mousses, kalmia.

Vestiges : Une structure de tente; piquets de poêle, conserves.

État : Bon (en 1979)

Altitude (m) : 2,9 *Distance (m) :* 11,7 *Superficie (m²) :* 7,5 *Borden :* **EbCv-14**

Lieu : Rive gauche de la rivière Romaine.

Identité : Montagnais de Mingan; Eurocan

Age : 1970-1975

Terrain : Sable. Mousses, arbustes.

Vestiges : Trois structures de tentes.

État : Bon (en 1979)

Altitude (m) : 8,2 *Distance (m) :* 14,8 *Superficie (m²) :* 0,5 *Borden :* **EbCv-13**

Lieu : A l'extrémité est d'une île. En aval d'un rapide.

Terrain : Sable. Mousses.

État : Érosion fluviale

Identité : Montagnais de Mingan

Age : Dix-neuvième siècle

Vestiges : Un traîneau pour le transport du bois

Altitude (m) : 2,1 *Distance (m) :* 17,3 *Superficie (m²) :* 4,5 *Borden :* **EbCv-12**

Lieu : Rive gauche de la rivière Romaine.

Terrain : Sable. Mousses, fougères

État : Bon (en 1979)

Identité : Montagnais de Mingan

Age : 1970-1975

Vestiges : Une structure de tente; conserve

Altitude (m) : 5,2 *Distance (m) :* 17 *Superficie (m²) :* 5,7 *Borden :* **EbCv-11**

Lieu : Rive gauche de la rivière Romaine.

Terrain : Sable. Mousses, sapins, fougères

État : Bon (en 1979)

Identité : Montagnais de Mingan

Age : 1930

Vestiges : Une structure de tente

Altitude (m) : 5,8 *Distance (m) :* 35 *Superficie (m²) :* 19,5 *Borden :* **EbCv-10**

Lieu : Rive gauche de la rivière Romaine.

Terrain : Sable. Arbustes, herbes.

État : Érosion fluviale

Identité : Montagnais de Mingan; Eurocan

Age : 1975-1977

Vestiges : Trois structures de tente.

5.2 Sites archéologiques connus sur la Côte-Nord

Région : Sept-Iles – Sheldrake

EaDo-1	Sept-Iles	1608-1759	50 06 02.0 N	66 23 24.0 W
EaDo-2	Sept-Iles	Préhistorique	50 09 03.0 N	66 22 25.0 W
EaDq-1	Rivière Sainte-Marguerite	Préhistorique	50 05 04.0 N	66 43 25.0 W
EaDq-2	Rivière Sainte-Marguerite	Préhistorique	50 05 00.0 N	66 43 27.0 W
EbDj-1	Rivière Pigou	Préhistorique	50 16 28.0 N	65 35 01.0 W
EbDj-2	Rivière au Bouleau	Archaïque	50 17 03.0 N	65 30 07.0 W
EbDj-3	Rivière au Bouleau	Archaïque	50 17 25.0 N	65 31 29.0 W
EbDj-4	Rivière au Bouleau	Archaïque	50 17 26.0 N	65 31 29.0 W
EbDj-5	Rivière Pigou	1800-1899	50 16 33.0 N	65 35 00.0 W
EbDj-6	Rivière au Bouleau	1900-1950	50 16 53.0 N	65 31 10.0 W
EbDl-1	Rivière Matamek	Archaïque	50 17 14.0 N	65 58 22.0 W
EbDl-10	Seal House Cove	Préhistorique	50 16 36.0 N	65 52 27.0 W
EbDl-11	Rivière Matamek	1800-1899	50 17 00.0 N	65 58 05.0 W
EbDl-2	Rivière Matamek	Préhistorique	50 17 06.0 N	65 58 30.0 W
EbDl-3	Rivière Matamek	Préhistorique	50 17 10.0 N	65 58 11.0 W
EbDl-4	Rivière Matamek	Préhistorique	50 17 21.0 N	65 57 42.0 W
EbDl-5	Rivière Matamek	Préhistorique	50 17 18.0 N	65 57 55.0 W
EbDl-6	Rivière Matamek	Préhistorique	50 17 16.0 N	65 57 54.0 W
EbDl-7	Rivière Matamek	Préhistorique	50 17 06.0 N	65 57 54.0 W
EbDl-8	Rivière Matamek	Préhistorique	50 17 16.0 N	65 57 54.0 W
EbDl-9	Rivière Matamek	Préhistorique	50 17 32.0 N	65 55 54.0 W
EbDm-1	Rivière Moisie	Préhistorique	50 13 42.0 N	66 02 35.0 W
EbDm-2	Rivière Moisie	Préhistorique	50 16 06.0 N	66 00 00.0 W
EbDm-3	Village de pêcheurs	1900-1950	50 10 17.0 N	66 04 53.0 W
EbDm-4	Moisie-Est	1800-1899	50 10 55.0 N	66 03 11.0 W
EbDn-1	Rivière Moisie	Préhistorique	50 18 00.0 N	66 10 50.0 W
EbDo-1	Rivière du Poste	1800-1899	50 13 35.0 N	66 24 10.0 W
EbDo-2	Poste HBC	1800-1899	50 12 50.0 N	66 24 00.0 W
EbDo-3	Poste HBC	1900-1950	50 12 23.0 N	66 23 21.0 W
EbDo-4	Poste HBC	1900-1950	50 12 31.0 N	66 23 33.0 W
EbDo-6	Sept-Iles	Préhistorique	50 13 31.0 N	66 24 15.0 W
EbDo-9	Sept-Iles	à déterminer	50 13 18.0 N	66 24 41.0 W
EeDq-1	Rivière sainte-Marguerite, Lac aux Rochers	Archaïque	50 45 45.0 N	66 44 20.0 W
EeDq-2	Rivière sainte-Marguerite	Préhistorique	50 47 11.0 N	66 45 36.0 W

EeDq-3	Rivière sainte-Marguerite	1900 et plus	50 42 16.0 N	66 46 42.0 W
EeDq-4	Rivière sainte-Marguerite	Contact à 1900	50 42 45.0 N	66 46 31.0 W
EeDq-5	Rivière sainte-Marguerite	1900 et plus	50 46 05.0 N	66 43 52.0 W
EeDq-6	Rivière sainte-Marguerite	1900 et plus	50 47 23.0 N	66 45 52.0 W
EfDr-1	Rivière Sainte-Marguerite	Préhistorique	50 55 40.0 N	66 56 26.0 W
EfDr-2	Rivière Sainte-Marguerite	Montagnais	50 56 54.0 N	66 55 40.0 W
EfDr-3	Rivière Sainte-Marguerite	Préhistorique	50 54 52.0 N	66 50 26.0 W
EgDr-1	Rivière Tabac	Préhistorique	51 04 19.0 N	66 53 44.0 W
EhDr-1	Rivière Sainte-Marguerite	Contact à 1900	51 19 13.0 N	66 58 21.0 W
EhDr-2	Rivière Sainte-Marguerite	Contact à 1900	51 16 58.0 N	66 56 50.0 W
EhDr-3	Rivière Sainte-Marguerite	Contact à 1900	51 16 54.0 N	66 57 09.0 W
EiDr-1	Rivière Sainte-Marguerite	Montagnais	51 23 02.0 N	66 59 44.0 W
EiDr-2	Rivière Sainte-Marguerite	Montagnais	51 21 52.0 N	66 58 23.0 W
EjDr-1	Rivière Sainte-Marguerite	Préhistorique	51 36 40.0 N	66 54 10.0 W

Nombre de sites dans la région : 48

Région : Sheldrake – Baie Johan Beetz

EbCp-4	Baie Pontbriand	Préhistorique	50 16 45.0 N	63 33 36.0 W
EbCs-1	Rivière de l'Ours	Montagnais	50 17 52.0 N	63 03 33.0 W
EbCs-10	Ile à la Chasse	Préhistorique	50 14 07.0 N	63 07 16.0 W
EbCs-11	Ile Sainte-Geneviève	Préhistorique	50 14 50.0 N	63 04 55.0 W
EbCs-12	Baie de la Grande Hermine	Préhistorique	50 18 35.0 N	63 01 10.0 W
EbCs-14	Rivière du Milieu	Historique	50 18 55.0 N	63 00 58.0 W
EbCs-15	Pointe de la Tête de Perdrix	Préhistorique	50 15 02.0 N	63 09 38.0 W
EbCs-2	Rivière du Milieu	1800-1899	50 18 34.0 N	63 01 00.0 W
EbCs-3	Baie Saint-Laurent	Montagnais	50 16 40.0 N	63 06 01.0 W
EbCs-4	Baie Saint-Laurent	Montagnais	50 16 36.0 N	63 06 10.0 W
EbCt-2	Ile Saint-Charles	Préhistorique	50 12 57.0 N	63 19 18.0 W
EbCt-3	Ile à la Chasse	Préhistorique	50 13 34.0 N	63 11 24.0 W
EbCt-4	Pointe des Grès	Préhistorique	50 13 17.0 N	63 13 14.0 W
EbCt-5	Havre de Betchouane	1800-1899	50 14 25.0 N	63 11 26.0 W
EbCu-2	Havre Saint-Pierre	Préhistorique	50 14 23.0 N	63 28 02.0 W
EbCv-1	Havre Saint-Pierre	Préhistorique	50 14 30.0 N	63 36 30.0 W
EbCv-11	Rivière Romaine	Montagnais	50 18 26.0 N	63 33 00.0 W
EbCv-13	Rivière Romaine	à déterminer	50 18 33.0 N	63 30 38.0 W
EbCv-15	Havre Saint-Pierre	Préhistorique	50 15 30.0 N	63 32 37.0 W
EbCv-18	Havre Saint-Pierre	1800-1899	50 14 13.0 N	63 36 40.0 W
EbCv-19	Havre Saint-Pierre	1800-1899	50 14 28.0 N	63 36 00.0 W
EbCv-2	Pointe aux Morts	Préhistorique	50 15 51.0 N	63 39 51.0 W

EbCv-23	Ile du Havre	1800-1899	50 13 47.0 N	63 37 43.0 W
EbCv-24	Ile du Havre	1900-1950	50 13 44.0 N	63 37 06.0 W
EbCv-25	Havre Saint-Pierre	Archaïque	50 15 29.0 N	63 34 00.0 W
EbCv-26	Ile du Havre	Préhistorique	50 13 20.0 N	63 35 52.0 W
EbCv-27	Havre Saint-Pierre	Préhistorique	50 15 07.0 N	63 33 58.0 W
EbCv-28	Rivière Romaine	1800-1899	50 18 35.0 N	63 32 44.0 W
EbCv-29	Rivière Romaine	Historique	50 18 42.0 N	63 32 22.0 W
EbCv-3	La Petite Rivière	Préhistorique	50 15 16.0 N	63 37 11.0 W
EbCv-30	Havre Saint-Pierre	Préhistorique	50 15 20.0 N	63 37 12.0 W
EbCv-31	Havre Saint-Pierre	Préhistorique	50 16 21.0 N	63 36 51.0 W
EbCv-4	Havre Saint-Pierre	Préhistorique	50 14 41.0 N	63 36 50.0 W
EbCv-5	Havre Saint-Pierre	Préhistorique	50 15 25.0 N	63 32 05.0 W
EbCv-6	Havre Saint-Pierre	Préhistorique	50 15 29.0 N	63 33 09.0 W
EbCv-7	Havre Saint-Pierre	Préhistorique	50 15 24.0 N	63 33 31.0 W
EbCw-2	Rivière Maleck	Préhistorique	50 18 29.0 N	63 49 05.0 W
EbCw-3	Rivière Aisley	Préhistorique	50 17 42.0 N	63 46 31.0 W
EbCw-46	Ile Quarry	Préhistorique	50 13 15.0 N	63 46 59.0 W
EbCw-47	Ile Niapiskau	1900 et plus	50 13 15.0 N	63 44 55.0 W
EbCw-48	Grosse île Romaine	Préhistorique	50 15 58.0 N	63 49 16.0 W
EbCw-49	Petite île Romaine	Préhistorique	50 16 07.0 N	63 46 01.0 W
EbCw-50	Petite île Romaine	Préhistorique	50 16 24.0 N	63 45 19.0 W
EbCw-51	Pointe aux Morts	Préhistorique	50 16 10.0 N	63 41 19.0 W
EbCw-52	Pointe aux Morts	Préhistorique	50 15 51.0 N	63 39 59.0 W
EbCw-54	Rivière Romaine	Préhistorique	50 17 53.0 N	63 48 57.0 W
EbCx-1	Ile du Havre de Mingan	1608-1759	50 16 42.0 N	63 59 16.0 W
EbCx-10	Mingan-Romaine	Préhistorique	50 18 02.0 N	63 55 10.0 W
EbCx-11	Mingan-Romaine	Préhistorique	50 17 50.0 N	63 54 15.0 W
EbCx-12	Mingan-Romaine	Préhistorique	50 17 51.0 N	63 54 00.0 W
EbCx-13	Pointe Butler	Préhistorique	50 17 55.0 N	63 33 05.0 W
EbCx-14	Rivière Lechasseur	Préhistorique	50 18 07.0 N	63 51 15.0 W
EbCx-15	Rivière Lechasseur	Préhistorique	50 17 15.0 N	63 51 12.0 W
EbCx-16	Rivière Lechasseur	Préhistorique	50 18 23.0 N	63 51 11.0 W
EbCx-17	Rivière Mingan	Préhistorique	50 18 30.0 N	63 59 51.0 W
EbCx-2	Rivière Échourie	Préhistorique	50 18 11.0 N	63 56 20.0 W
EbCx-3	Rivière Romaine	Préhistorique	50 18 00.0 N	63 54 46.0 W
EbCx-4	Rivière Mingan	Préhistorique	50 18 35.0 N	63 59 38.0 W
EbCx-5	Rivière Mingan	Préhistorique	50 18 37.0 N	63 59 30.0 W
EbCx-6	Rivière Mingan	Préhistorique	50 18 51.0 N	63 58 48.0 W
EbCx-63	Ruisseau Leblanc	Préhistorique	50 18 11.0 N	63 56 31.0 W

EbCx-64	Rivière Mingan	Sylvicole inférieur	50 17 52.0 N	63 59 48.0 W
EbCx-65	Bassin de la Mingan	Préhistorique	50 19 30.0 N	63 53 35.0 W
EbCx-66	Bassin de la Mingan	Préhistorique	50 19 30.0 N	63 54 36.0 W
EbCx-7	Rivière Mingan	Préhistorique	50 18 31.0 N	63 59 44.0 W
EbCx-70	Rivière Mingan	Préhistorique	50 19 31.0 N	63 54 05.0 W
EbCx-71	Rivière Mingan	Préhistorique	50 19 46.0 N	63 50 09.0 W
EbCx-72	Rivière Mingan	Préhistorique	50 19 27.0 N	63 55 36.0 W
EbCx-73	Rivière Mingan	Préhistorique	50 17 55.0 N	63 52 46.0 W
EbCx-8	Rivière Échourie	Préhistorique	50 18 10.0 N	63 55 36.0 W
EbCx-9	Entre Mingan et Romaine	Préhistorique	50 18 11.0 N	63 55 20.0 W
EbDa-10	Habitations amérindiennes	1800-1899	50 17 37.0 N	64 01 10.0 W
EbDa-11	Poste 2, HBC	1900-1950	50 17 25.0 N	64 01 10.0 W
EbDa-2	Longue Pointe de Mingan	Préhistorique	50 16 25.0 N	64 08 50.0 W
EbDa-3	Mingan	Sylvicole	50 17 25.0 N	64 01 23.0 W
EbDa-4	Rivière Mingan	Archaïque	50 17 37.0 N	64 00 32.0 W
EbDa-42	Ile Nue	Préhistorique	50 13 24.0 N	64 07 52.0 W
EbDa-43	Ile à Bouleaux de terre	Euro-québécois	50 14 42.0 N	64 01 13.0 W
EbDa-44	Rivière Mingan	Préhistorique	50 17 46.0 N	64 01 48.0 W
EbDa-45	Rivière Mingan	Préhistorique	50 17 25.0 N	64 03 14.0 W
EbDa-48	Rivière Mingan	Préhistorique	50 17 34.0 N	64 00 11.0 W
EbDa-49	Rivière Mingan	Préhistorique	50 18 28.0 N	64 00 23.0 W
EbDa-5	Rivière Mingan	Préhistorique	50 17 40.0 N	64 00 44.0 W
EbDa-50	Rivière Mingan	Préhistorique	50 18 19.0 N	64 00 10.0 W
EbDa-6	Ile Nue	Euro-québécois	50 12 41.0 N	64 07 55.0 W
EbDa-7	Maison du fondateur	1800-1899	50 15 48.0 N	64 08 55.0 W
EbDa-8	Poste Mingan Terre ferme	1760-1799	50 17 19.0 N	64 01 35.0 W
EbDa-9	Poste 1, HBC	1800-1899	50 17 30.0 N	64 01 10.0 W
EbDb-1	Rivière Saint-Jean	Préhistorique	50 16 58.0 N	64 19 30.0 W
EbDb-2	Ile au Perroquet	1800-1899	50 13 16.0 N	64 12 23.0 W
EbDc-1	Rivière Magpie	Préhistorique	50 18 59.0 N	64 27 41.0 W
EbDd-1	Rivière Jupitagon	Préhistorique	50 16 39.0 N	64 39 31.0 W
EbDd-2	Rivière Jupitagon	Préhistorique	50 16 40.0 N	64 38 42.0 W
EbDe-1	Rivière au Tonnerre	Préhistorique	50 16 46.0 N	64 47 09.0 W
EbDe-2	Pointe Thunder	Préhistorique	50 16 08.0 N	64 44 39.0 W
EbDe-3	Entre Tonnerre et Jupitagon	Préhistorique	50 16 46.0 N	64 42 05.0 W
EbDf-1	Rivière Sheldrake	Préhistorique	50 16 10.0 N	64 54 10.0 W
EbDf-2	Rivière Couture	Préhistorique	50 16 00.0 N	64 53 17.0 W
EjCw-1	Rivière Romaine	Montagnais	51 38 09.0 N	63 42 16.0 W
EjCw-2	Rivière Romaine	Préhistorique	51 36 10.0 N	63 40 20.0 W

EkCw-1	Rivière Romaine	Montagnais	51 49 58.0 N	63 43 42.0 W
EkCw-2	Rivière Romaine	Montagnais	51 49 29.0 N	63 44 00.0 W
EkCw-3	Rivière Romaine	Montagnais	51 46 10.0 N	63 43 12.0 W
ElCw-1	Rivière Romaine	Montagnais	51 54 31.0 N	63 48 29.0 W
FaCw-1	Rivière Romaine	Montagnais	52 00 41.0 N	63 48 08.0 W
FaCx-2	Petit lac Lozeau	Préhistorique	52 09 04.0 N	63 51 42.0 W
FaCx-4	Lac Lozeau	Montagnais	52 05 51.0 N	63 50 48.0 W
FaCx-5	Lac Lozeau	Montagnais	52 04 51.0 N	63 50 23.0 W
FaCx-6	Lac Lozeau	Montagnais	52 04 04.0 N	63 50 39.0 W
FaCx-7	Lac Lozeau	Montagnais	52 03 56.0 N	63 50 29.0 W
FbCw-1	Lac Brûlé	Montagnais	52 16 03.0 N	63 46 45.0 W
FbCw-2	Lac Brûlé	Montagnais	52 13 49.0 N	63 49 13.0 W
FbCw-3	Lac Brûlé	Montagnais	52 13 47.0 N	63 49 00.0 W

Nombre de sites dans la région : 113

Région : Baie Johan Beetz – Musquaro

EaCj-1	Natashquan	Préhistorique	50 09 42.0 N	61 37 52.0 W
EbCg-1	Musquaro	1900-1950	50 13 00.0 N	61 03 53.0 W
EbCh-1	Kegashka	Sylvicole moyen	50 10 58.0 N	61 15 50.0 W
EbCh-10	Kegashka	Préhistorique	50 11 48.0 N	61 15 33.0 W
EbCh-11	Kegashka	1900 et plus	50 11 38.0 N	61 16 01.0 W
EbCh-12	Kegashka	Préhistorique	50 11 25.0 N	61 16 20.0 W
EbCh-2	Kegashka	1900 et plus	50 11 10.0 N	61 16 25.0 W
EbCh-3	Kegashka	Préhistorique	50 10 50.0 N	61 16 02.0 W
EbCh-4	Kegashka	Préhistorique	50 10 57.0 N	61 15 51.0 W
EbCh-5	Kegashka	Préhistorique	50 10 43.0 N	61 16 09.0 W
EbCh-6	Kegashka	Préhistorique	50 10 38.0 N	61 16 04.0 W
EbCh-7	Kegashka	Archaïque	50 11 19.0 N	61 16 40.0 W
EbCh-8	Kegashka	Préhistorique	50 11 18.0 N	61 18 57.0 W
EbCh-9	Kegashka	Préhistorique	50 11 49.0 N	61 15 22.0 W
EbCi-1	Rivière Kegashka	1900 et plus	50 10 45.0 N	61 02 07.0 W
EbCi-10	Rivière Kegashka	Préhistorique	50 10 37.0 N	61 22 36.0 W
EbCi-11	Rivière Kegashka	1900 et plus	50 10 42.0 N	61 22 29.0 W
EbCi-12	Rivière Kegashka	Préhistorique	50 10 51.0 N	61 21 27.0 W
EbCi-13	Rivière Kegashka	Préhistorique	50 10 57.0 N	61 20 59.0 W
EbCi-2	Rivière Kegashka	Préhistorique	50 10 50.0 N	61 22 19.0 W
EbCi-3	Rivière Kegashka	Amérindien	50 10 45.0 N	61 22 19.0 W
EbCi-5	Rivière Kegashka	Archaïque maritime	50 10 52.0 N	61 21 47.0 W
EbCi-6	Rivière Kegashka	Préhistorique	50 10 48.0 N	61 21 20.0 W

EbCi-7	Rivière Kegashka	Préhistorique	50 11 50.0 N	61 20 42.0 W
EbCi-8	Rivière Kegashka	Préhistorique	50 11 20.0 N	61 20 43.0 W
EbCi-9	Rivière Kegashka	Préhistorique	50 10 52.0 N	61 21 29.0 W
EbCj-1	Chutes Natashquan	1900-1950	50 11 21.0 N	61 35 31.0 W
EbCm-1	Rivière Aguanish	Euro-québécois	50 13 31.0 N	62 07 23.0 W
EbCm-2	Rivière Aguanish	Archaïque moyen	50 13 32.0 N	62 06 29.0 W
EbCm-3	Rivière Aguanish	Préhistorique	50 13 44.0 N	62 06 36.0 W
EbCm-4	Rivière Aguanish	Archaïque moyen	50 13 47.0 N	62 06 19.0 W
EbCm-5	Rivière Aguanish	Préhistorique	50 14 19.0 N	62 01 55.0 W
EbCn-1	Petite Rivière Ouest	Historique	50 16 02.0 N	62 17 37.0 W
EbCn-10	Rivière Nabisipi	Préhistorique	50 15 18.0 N	62 12 50.0 W
EbCn-14	Rivière Nabisipi	Préhistorique	50 14 24.0 N	62 13 02.0 W
EbCn-15	Rivière Nabisipi	Préhistorique	50 15 39.0 N	62 16 02.0 W
EbCn-2	Rivière Nabisipi	Préhistorique	50 15 57.0 N	62 17 11.0 W
EbCn-3	Rivière Nabisipi	Préhistorique	50 14 23.0 N	62 13 22.0 W
EbCn-4	Rivière Nabisipi	Préhistorique	50 14 25.0 N	62 13 16.0 W
EbCn-5	Rivière Nabisipi	Préhistorique	50 14 34.0 N	62 13 49.0 W
EbCn-6	Petite Rivière Ouest	Préhistorique	50 16 02.0 N	62 17 29.0 W
EbCn-7	Petite rivière du Milieu	Préhistorique	50 15 58.0 N	62 17 12.0 W
EbCn-8	Petite rivière du Milieu	Préhistorique	50 15 47.0 N	62 16 26.0 W
EbCn-9	Rivière Nabisipi	Préhistorique	50 15 06.0 N	62 13 07.0 W
EbCo-1	Rivière Pashashibou	Euro-québécois	50 16 43.0 N	62 20 59.0 W
EbCp-1	Rivière Watshishou	Préhistorique	50 17 47.0 N	62 39 12.0 W
EbCp-2	Baie Pontbriand	Préhistorique	50 16 59.0 N	62 33 08.0 W
EbCp-3	Baie Pontbriand	Préhistorique	50 16 47.0 N	62 33 32.0 W
EbCp-5	Colline Watshishou	Préhistorique	50 16 25.0 N	62 39 59.0 W
EbCp-6	Colline Watshishou	Préhistorique	50 16 23.0 N	62 39 59.0 W
EbCq-1	Baie Johan Beetz	Historique	50 16 51.0 N	62 48 54.0 W
EbCq-2	Baie Johan Beetz	Historique	50 16 03.0 N	62 47 50.0 W
EbCq-4	Baie Quetachou	Préhistorique	50 17 44.0 N	62 15 46.0 W
EbCq-6	Rivière Watshishou	1800-1899	50 16 10.0 N	62 41 36.0 W
EbCq-7	Rivière Watshishou	Préhistorique	50 16 16.0 N	62 41 29.0 W
EbCq-8	Rivière Watshishou	Préhistorique	50 16 50.0 N	62 40 44.0 W
EbCr-1	Rivière Corneille	1900-1950	50 17 50.0 N	62 53 59.0 W
EbCr-2	Rivière Corneille	Préhistorique	50 17 13.0 N	62 53 20.0 W
EbCr-3	Baie de la Grande-Hermine	à déterminer	50 17 33.0 N	62 59 42.0 W
EbCw-1	Rivière Lechasseur	Préhistorique	50 18 12.0 N	62 49 48.0 W

Nombre de sites dans la région : 60

Région : Musquaro – La Tabatière

EbCd-1	La Romaine	Préhistorique	50 13 08.0 N	60 39 38.0 W
EbCd-10	La Romaine	Préhistorique récent	50 13 03.0 N	60 39 32.0 W
EbCd-2	La Romaine	Préhistorique	50 13 08.0 N	60 39 30.0 W
EbCd-3	La Romaine	Préhistorique	50 13 09.0 N	60 39 23.0 W
EbCd-4	La Romaine	Préhistorique	50 13 06.0 N	60 39 13.0 W
EbCd-5	La Romaine	Sylvicole moyen	50 13 09.0 N	60 39 15.0 W
EbCd-6	La Romaine	Préhistorique	50 13 09.0 N	60 38 55.0 W
EbCd-8	La Romaine	Sylvicole moyen	50 13 08.0 N	60 39 07.0 W
EbCd-9	La Romaine	Archaïque	50 13 08.0 N	60 39 10.0 W
EcBv-1	Rivière Netagamu	Préhistorique	50 28 13.0 N	59 36 50.0 W
EcBv-2	Poste de Nantagamiou	1760-1799	50 28 58.0 N	59 34 57.0 W
EcBv-3	Presqu'île Kimberley	Préhistorique	50 27 30.0 N	59 39 10.0 W
EcBv-4	Presqu'île Kimberley	Préhistorique	50 27 30.0 N	59 39 18.0 W
EcBv-5	Anderson	Archaïque	50 27 50.0 N	59 39 00.0 W
EcBv-6	Chevery	Sylvicole	50 28 31.0 N	59 36 31.0 W
EcBv-7	Chevery	Préhistorique	50 28 15.0 N	59 36 56.0 W
EcBv-8	Chevery	Préhistorique	50 28 24.0 N	59 36 33.0 W
EdCb-1	Lac Wabouchaganou	Montagnais	50 35 43.0 N	60 15 37.0 W
EfBs-10	Lac Plamondon	Préhistorique	50 59 47.0 N	59 06 32.0 W
EfBs-11	Lac Plamondon	Préhistorique	50 59 35.0 N	59 06 25.0 W
EfBs-12	Lac Plamondon	Préhistorique	50 59 29.0 N	59 06 25.0 W
EfBs-13	Lac Plamondon	Préhistorique	50 58 58.0 N	59 09 15.0 W
EfBs-3	Rivière Ha Ha	Préhistorique	50 59 49.0 N	59 02 46.0 W
EfBs-4	Lac Plamondon	Préhistorique	50 59 11.0 N	59 06 28.0 W
EfBs-5	Lac Plamondon	Préhistorique	50 59 19.0 N	59 06 38.0 W
EfBs-6	Lac Robertson	Contact à 1900	50 58 45.0 N	59 09 23.0 W
EfBt-1	Lac Robertson	Préhistorique	50 58 00.0 N	59 11 54.0 W
EfBt-3	Lac Robertson	Préhistorique	50 59 17.0 N	59 15 09.0 W
EgBs-5	Lac Plamondon	Préhistorique	51 02 45.0 N	59 07 03.0 W
EgBs-9	Lac Plamondon	Préhistorique	51 06 44.0 N	59 02 31.0 W
EiBs-1	Lac Wapustagamau	Archaïque	51 29 42.0 N	59 05 55.0 W
EjBt-1	Lac Wapustagamau	Archaïque	51 32 47.0 N	59 10 45.0 W
EjBt-2	Lac Wapustagamau	1800-1899	51 32 53.0 N	59 10 42.0 W
EjBt-3	Lac Wapustagamau	1800-1899	51 32 57.0 N	59 10 39.0 W
EkBs-1	Rivière Saint-Augustin	Historique	51 48 20.0 N	59 00 48.0 W

Nombre de sites dans la région : 35

Région : La Tabatière – Blanc-Sablon

EeBr-1	La Tabatière	Archaïque	50 48 45.0 N	58 51 08.0 W
EeBr-10	La Tabatière	Préhistorique	50 49 23.0 N	58 58 07.0 W
EeBr-2	La Tabatière	Préhistorique	50 49 23.0 N	58 57 34.0 W
EeBr-3	Ile du Gros Mécatina	1800-1899	50 48 44.0 N	58 51 10.0 W
EeBr-4	La Tabatière	Archaïque	50 49 32.0 N	58 57 50.0 W
EeBr-5	La Tabatière	Archaïque	50 49 34.0 N	58 57 53.0 W
EeBr-6	La Tabatière	Préhistorique	50 49 31.0 N	58 57 58.0 W
EeBr-7	La Tabatière	Préhistorique	50 49 39.0 N	58 58 12.0 W
EeBr-8	La Tabatière	Archaïque	50 49 42.0 N	58 58 17.0 W
EeBr-9	La Tabatière	Archaïque	50 49 47.0 N	58 58 05.0 W
EfBr-1	La Tabatière	Préhistorique	50 50 07.0 N	58 57 06.0 W
EfBr-2	La Tabatière	Euro-québécois	50 49 23.0 N	58 57 34.0 W
EfBr-3	La Tabatière	Préhistorique	50 50 34.0 N	58 58 45.0 W
EgBo-1	Ile Kennedy	1800-1899	51 09 26.0 N	58 25 04.0 W
EgBr-3	Baie des Ha Ha	Préhistorique	51 00 45.0 N	58 58 35.0 W
EhBo-1	Rivière Coxipi	1900-1950	51 18 31.0 N	58 28 52.0 W
EhBo-10	Ile Léon	à déterminer	51 12 25.0 N	58 22 30.0 W
EhBo-11	Ile Léon	à déterminer	51 12 10.0 N	58 22 15.0 W
EhBo-12	Baie Shekatika	Préhistorique	51 17 20.0 N	58 22 10.0 W
EhBo-13	Baie de Kington	Contact à 1900	51 18 45.0 N	58 26 30.0 W
EhBo-14	Ile Bayfield	Préhistorique	51 11 50.0 N	58 23 15.0 W
EhBo-15	Ile Bayfield	Contact à 1900	51 12 05.0 N	58 24 45.0 W
EhBo-16	Saint-Augustin	à déterminer	51 10 55.0 N	58 25 45.0 W
EhBo-2	Rivière Coxipi	1900-1950	51 18 17.0 N	58 29 10.0 W
EhBo-9	Ile de l'anse au portage	Préhistorique	51 11 50.0 N	58 20 55.0 W
EhBp-1	Pointe à la truite	1800-1899	51 10 52.0 N	58 34 10.0 W
EhBq-4	Rivière Saint-Augustin	Préhistorique	51 14 40.0 N	58 40 40.0 W
EhBq-5	Rivière Saint-Augustin	Archaïque maritime	51 16 26.0 N	58 40 19.0 W
EiBg-1	Rivière Blanc-Sablon	Préhistorique	51 25 42.0 N	57 08 58.0 W
EiBg-10	Rivière Blanc-Sablon	Euro-québécois	51 24 59.0 N	57 09 09.0 W
EiBg-100	Rivière Blanc sablon	Préhistorique	51 25 20.0 N	57 09 10.0 W
EiBg-101	Rivière Blanc sablon	Préhistorique	51 25 20.0 N	57 09 10.0 W
EiBg-102	Rivière Blanc sablon	Préhistorique	51 25 20.0 N	57 09 10.0 W
EiBg-103	Rivière Blanc sablon	Préhistorique	51 25 40.0 N	57 09 10.0 W
EiBg-104	Rivière Blanc sablon	Préhistorique	51 25 40.0 N	57 09 10.0 W
EiBg-105	Rivière Blanc sablon	Préhistorique	51 25 40.0 N	57 09 10.0 W
EiBg-106	Rivière Blanc sablon	Préhistorique	51 25 20.0 N	57 09 10.0 W

EiBg-107	Rivière Blanc sablon	Préhistorique	51 25 20.0 N	57 09 10.0 W
EiBg-108	Rivière Blanc sablon	Préhistorique	51 25 40.0 N	57 08 50.0 W
EiBg-109	Rivière Blanc sablon	Préhistorique	51 25 20.0 N	57 08 50.0 W
EiBg-11	Rivière Blanc sablon	Historique	51 26 09.0 N	57 08 42.0 W
EiBg-111	Rivière Blanc sablon	Préhistorique	51 25 55.0 N	57 09 10.0 W
EiBg-112	Rivière Blanc sablon	Préhistorique	51 25 55.0 N	57 08 50.0 W
EiBg-113	Rivière Blanc sablon	Préhistorique	51 25 55.0 N	57 08 50.0 W
EiBg-114	Rivière Blanc sablon	Préhistorique	51 25 55.0 N	57 09 10.0 W
EiBg-115	Rivière Blanc sablon	Préhistorique	51 25 55.0 N	57 08 50.0 W
EiBg-116	Rivière Blanc sablon	Euro-québécois	51 25 55.0 N	57 08 50.0 W
EiBg-117	Rivière Blanc sablon	Euro-québécois	51 25 55.0 N	57 08 50.0 W
EiBg-118	Rivière Blanc sablon	Préhistorique	51 25 20.0 N	57 08 50.0 W
EiBg-119	Rivière Blanc sablon	Euro-québécois	51 25 20.0 N	57 08 50.0 W
EiBg-12	Rivière Blanc sablon	Archaïque laurentien	51 26 03.0 N	57 08 53.0 W
EiBg-120	Cimetière de Blanc sablon	Archaïque	51 25 47.0 N	57 09 38.0 W
EiBg-121	Cimetière de Blanc sablon	Archaïque	51 25 47.0 N	57 09 44.0 W
EiBg-122	Rivière Blanc-Sablon	Préhistorique récent	51 25 40.0 N	57 08 52.0 W
EiBg-123	Rivière Blanc Sabon	Préhistorique	51 25 42.0 N	57 08 58.0 W
EiBg-124	Rivière Blanc Sabon	Préhistorique	51 25 39.0 N	57 09 10.0 W
EiBg-125	Rivière Blanc Sabon	Néoesquimau	51 26 05.0 N	57 08 30.0 W
EiBg-126	Rivière Blanc Sabon	Archaïque	51 26 19.0 N	57 08 28.0 W
EiBg-127	Rivière Blanc Sabon	Archaïque	51 26 19.0 N	57 08 29.0 W
EiBg-128	Rivière Blanc Sabon	Archaïque	51 26 41.0 N	57 09 29.0 W
EiBg-129	Rivière Blanc Sabon	Archaïque	51 26 24.0 N	57 09 18.0 W
EiBg-13	Rivière Blanc Sabon	Préhistorique	51 25 44.0 N	57 08 22.0 W
EiBg-130	Rivière Blanc-Sablon	Préhistorique	51 25 45.0 N	57 08 57.0 W
EiBg-131	Rivière Blanc-Sablon	Préhistorique	51 25 47.0 N	57 08 52.0 W
EiBg-132	Rivière Blanc-Sablon	Archaïque maritime	51 25 40.0 N	57 09 02.0 W
EiBg-133	Rivière Blanc-Sablon	Archaïque moyen	51 25 26.0 N	57 07 36.0 W
EiBg-14	Rivière Blanc-Sablon	Préhistorique	51 25 40.0 N	57 08 02.0 W
EiBg-15	Rivière Blanc-Sablon	Préhistorique	51 25 52.0 N	57 08 03.0 W
EiBg-16	Rivière Blanc-Sablon	1900-1950	51 25 27.0 N	57 08 29.0 W
EiBg-17	Rivière Blanc-Sablon	Préhistorique	51 25 39.0 N	57 07 47.0 W
EiBg-18	Rivière Blanc-Sablon	Paléoesquimau récent (d	51 25 39.0 N	57 07 46.0 W
EiBg-19	Rivière Blanc-Sablon	Archaïque	51 25 28.0 N	57 07 24.0 W
EiBg-1a	Rivière Blanc sablon	Préhistorique	51 25 42.0 N	57 08 58.0 W
EiBg-1b	Rivière Blanc sablon	Euro-québécois	51 25 42.0 N	57 08 58.0 W
EiBg-1d	Rivière Blanc sablon	Préhistorique	51 25 42.0 N	57 08 58.0 W
EiBg-2	Rivière Blanc sablon	Archaïque du Bouclier	51 25 36.0 N	57 08 20.0 W

EiBg-20	Blanc-Sablon	Archaïque maritime	51 26 44.0 N	57 07 22.0 W
EiBg-21	Blanc-Sablon	Préhistorique	51 25 33.0 N	57 07 54.0 W
EiBg-22	Blanc-Sablon	Préhistorique	51 25 29.0 N	57 07 56.0 W
EiBg-23	Blanc-Sablon	Préhistorique	51 25 36.0 N	57 07 54.0 W
EiBg-24	Blanc-Sablon	Préhistorique	51 25 28.0 N	57 07 24.0 W
EiBg-25	Blanc-Sablon	Préhistorique	51 25 36.0 N	57 06 14.0 W
EiBg-26	Blanc-Sablon	Paléoesquimau récent (d	51 26 04.0 N	57 08 45.0 W
EiBg-27	Blanc-Sablon	Archaïque	51 25 29.0 N	57 09 21.0 W
EiBg-28	Blanc-Sablon	Préhistorique	51 25 37.0 N	57 08 21.0 W
EiBg-29	Blanc-Sablon	à déterminer	51 23 56.0 N	57 09 18.0 W
EiBg-29a	Ile à Bois	Paléoesquimau récent (d	51 23 56.0 N	57 09 18.0 W
EiBg-3	Rivière Blanc sablon	Archaïque	51 25 48.0 N	57 08 51.0 W
EiBg-30	Rivière Blanc sablon	Archaïque maritime	51 26 41.0 N	57 09 22.0 W
EiBg-31	Rivière Blanc sablon	Archaïque maritime	51 26 48.0 N	57 09 23.0 W
EiBg-32	Rivière Blanc sablon	Archaïque maritime	51 26 53.0 N	57 09 24.0 W
EiBg-33	Rivière Blanc sablon	Archaïque maritime	51 27 02.0 N	57 09 23.0 W
EiBg-34	Rivière Blanc sablon	Archaïque maritime	51 27 07.0 N	57 11 09.0 W
EiBg-35	Rivière Blanc sablon	Archaïque maritime	51 27 13.0 N	57 09 21.0 W
EiBg-36	Rivière Blanc sablon	Archaïque maritime	51 27 10.0 N	57 09 23.0 W
EiBg-37	Rivière Blanc sablon	Préhistorique	51 27 10.0 N	57 09 23.0 W
EiBg-38	Rivière Blanc sablon	Archaïque maritime	51 27 41.0 N	57 09 45.0 W
EiBg-39	Rivière Blanc sablon	Préhistorique	51 27 23.0 N	57 08 55.0 W
EiBg-4	Rivière Blanc sablon	Archaïque maritime	51 25 50.0 N	57 09 01.0 W
EiBg-40	Rivière Blanc sablon	Archaïque maritime	51 27 23.0 N	57 08 55.0 W
EiBg-41	Rivière Blanc sablon	Préhistorique	51 27 18.0 N	57 08 06.0 W
EiBg-42	Rivière Blanc sablon	Archaïque maritime	51 26 18.0 N	57 08 21.0 W
EiBg-43	Rivière Blanc sablon	Préhistorique	51 25 41.0 N	57 09 00.0 W
EiBg-43a	Rivière Blanc sablon	Paléoesquimau récent (d	51 25 41.0 N	57 09 00.0 W
EiBg-44	Ila à Bois	1608-1759	51 24 00.0 N	57 09 13.0 W
EiBg-45	Rivière Blanc sablon	Préhistorique	51 25 28.0 N	57 09 00.0 W
EiBg-46	Rivière Blanc sablon	Archaïque supérieur	51 25 31.0 N	57 09 00.0 W
EiBg-47	Rivière Blanc sablon	Préhistorique	51 25 32.0 N	57 09 05.0 W
EiBg-48	Ile à Bois	Historique	51 23 47.0 N	57 08 31.0 W
EiBg-49	Rivière Blanc sablon	Préhistorique	51 25 29.0 N	57 08 17.0 W
EiBg-5	Rivière Blanc sablon	Archaïque maritime	51 25 48.0 N	57 09 00.0 W
EiBg-50	Rivière Blanc sablon	Archaïque inférieur	51 25 46.0 N	57 09 57.0 W
EiBg-51	Rivière Blanc sablon	Archaïque inférieur	51 25 46.0 N	57 09 50.0 W
EiBg-52	Rivière Blanc sablon	Archaïque inférieur	51 29 46.0 N	57 09 45.0 W
EiBg-53	Rivière Blanc sablon	Archaïque maritime	51 26 39.0 N	57 09 21.0 W

EiBg-54	Rivière Blanc sablon	Archaïque maritime	51 26 41.0 N	57 09 22.0 W
EiBg-55	Rivière Blanc sablon	Archaïque maritime	51 25 43.0 N	57 09 23.0 W
EiBg-56	Rivière Blanc sablon	Préhistorique	51 26 44.0 N	57 09 26.0 W
EiBg-57	Rivière Blanc sablon	Archaïque maritime	51 25 45.0 N	57 09 22.0 W
EiBg-58	Rivière Blanc sablon	Archaïque maritime	51 25 44.0 N	57 09 22.0 W
EiBg-59	Rivière Blanc sablon	Archaïque maritime	51 25 53.0 N	57 09 23.0 W
EiBg-5a	Rivière Blanc sablon	Archaïque maritime	51 25 48.0 N	57 09 00.0 W
EiBg-60	Rivière Blanc sablon	Préhistorique	51 25 49.0 N	57 09 23.0 W
EiBg-61	Rivière Blanc sablon	Archaïque	51 25 54.0 N	57 09 24.0 W
EiBg-62	Rivière Blanc sablon	Archaïque maritime	51 25 55.0 N	57 09 24.0 W
EiBg-63	Rivière Blanc sablon	Archaïque maritime	51 25 57.0 N	57 09 25.0 W
EiBg-64	Rivière Blanc sablon	Préhistorique	51 27 21.0 N	57 09 10.0 W
EiBg-65	Rivière Blanc sablon	Préhistorique	51 27 20.0 N	57 09 11.0 W
EiBg-66	Rivière Blanc sablon	Préhistorique	51 27 18.0 N	57 09 17.0 W
EiBg-67	Rivière Blanc sablon	Préhistorique	51 27 20.0 N	57 09 18.0 W
EiBg-68	Rivière Blanc sablon	Préhistorique	51 27 17.0 N	57 09 23.0 W
EiBg-69	Rivière Blanc sablon	Préhistorique	51 27 11.0 N	57 09 22.0 W
EiBg-7	Rivière Blanc sablon	Archaïque	51 25 37.0 N	57 09 21.0 W
EiBg-70	Rivière Blanc sablon	Préhistorique	51 27 09.0 N	57 09 21.0 W
EiBg-71	Rivière Blanc sablon	Préhistorique	51 27 04.0 N	57 09 20.0 W
EiBg-72	Rivière Blanc sablon	Préhistorique	51 27 04.0 N	57 09 23.0 W
EiBg-73	Rivière Blanc sablon	Préhistorique	51 27 00.0 N	57 09 21.0 W
EiBg-74	Rivière Blanc sablon	Préhistorique	51 27 10.0 N	57 09 25.0 W
EiBg-75	Rivière Blanc sablon	Archaïque maritime	51 26 56.0 N	57 09 14.0 W
EiBg-76	Rivière Blanc sablon	Préhistorique	51 27 11.0 N	57 09 25.0 W
EiBg-77	Rivière Blanc sablon	Préhistorique	51 27 25.0 N	57 09 05.0 W
EiBg-78	Rivière Blanc sablon	Préhistorique	51 27 23.0 N	57 09 10.0 W
EiBg-79	Rivière Blanc sablon	Préhistorique	51 27 24.0 N	57 09 07.0 W
EiBg-7a	Rivière Blanc sablon	Préhistorique	51 25 37.0 N	57 09 21.0 W
EiBg-7b	Rivière Blanc sablon	Préhistorique	51 25 37.0 N	57 09 21.0 W
EiBg-7c	Rivière Blanc sablon	Préhistorique	51 25 37.0 N	57 09 21.0 W
EiBg-7d	Rivière Blanc sablon	Préhistorique	51 25 37.0 N	57 09 21.0 W
EiBg-7e	Rivière Blanc sablon	Paléoindien	51 25 37.0 N	57 09 21.0 W
EiBg-8	Rivière Blanc sablon	Préhistorique	51 25 24.0 N	57 08 17.0 W
EiBg-80	Rivière Blanc sablon	Préhistorique	51 27 26.0 N	57 09 09.0 W
EiBg-81	Rivière Blanc sablon	Préhistorique	51 27 24.0 N	57 09 12.0 W
EiBg-82	Rivière Blanc sablon	Préhistorique	51 25 45.0 N	57 08 50.0 W
EiBg-83	Rivière Blanc sablon	Préhistorique	51 25 42.0 N	57 08 07.0 W
EiBg-84	Rivière Blanc sablon	Préhistorique	51 25 40.0 N	57 08 48.0 W

EiBg-85	Rivière Blanc sablon	Préhistorique	51 25 36.0 N	57 08 54.0 W
EiBg-86	Rivière Blanc sablon	Préhistorique	51 25 37.0 N	57 08 54.0 W
EiBg-87	Rivière Blanc sablon	Préhistorique	51 25 30.0 N	57 08 58.0 W
EiBg-88	Rivière Blanc sablon	Préhistorique récent	51 25 36.0 N	57 08 58.0 W
EiBg-89	Rivière Blanc sablon	Préhistorique	51 27 00.0 N	57 09 45.0 W
EiBg-9	Rivière Blanc sablon	Contact à 1900	51 25 56.0 N	57 08 59.0 W
EiBg-90	Rivière Blanc sablon	Préhistorique	51 25 20.0 N	57 08 50.0 W
EiBg-91	Rivière Blanc sablon	Préhistorique	51 25 20.0 N	57 08 50.0 W
EiBg-92	Rivière Blanc sablon	Préhistorique	51 25 37.0 N	57 08 54.0 W
EiBg-94	Rivière Blanc sablon	Préhistorique	51 25 55.0 N	57 09 10.0 W
EiBg-95	Rivière Blanc sablon	Préhistorique	51 25 40.0 N	57 09 10.0 W
EiBg-96	Rivière Blanc sablon	Préhistorique	51 25 40.0 N	57 09 10.0 W
EiBg-97	Rivière Blanc sablon	Euro-québécois	51 25 40.0 N	57 08 50.0 W
EiBg-98	Rivière Blanc sablon	Préhistorique	51 25 20.0 N	57 09 10.0 W
EiBg-99	Rivière Blanc sablon	Préhistorique	51 25 20.0 N	57 09 10.0 W
EiBh-1	Rivière Blanc sablon	Archaïque	51 25 50.0 N	57 10 12.0 W
EiBh-10	Anse des Dunes	Archaïque supérieur	51 25 57.0 N	57 12 34.0 W
EiBh-100	Blanc-Sablon	Archaïque maritime	51 26 20.0 N	57 12 10.0 W
EiBh-101	Blanc-Sablon	Préhistorique récent	51 24 37.0 N	57 10 55.0 W
EiBh-102	Blanc-Sablon	Archaïque inférieur	51 24 38.0 N	57 10 56.0 W
EiBh-103	Blanc-Sablon	Archaïque moyen	51 24 40.0 N	57 11 02.0 W
EiBh-104	Blanc-Sablon	Archaïque supérieur	51 24 39.0 N	57 11 00.0 W
EiBh-105	Blanc-Sablon	Archaïque supérieur	51 24 38.0 N	57 10 57.0 W
EiBh-106	Blanc-Sablon	Archaïque supérieur	51 24 37.0 N	57 11 00.0 W
EiBh-107	Blanc-Sablon	Archaïque supérieur	51 24 37.0 N	57 10 56.0 W
EiBh-108	Blanc-Sablon	Archaïque supérieur	51 24 38.0 N	57 10 56.0 W
EiBh-109	Blanc-Sablon	Archaïque supérieur	51 24 35.0 N	57 11 25.0 W
EiBh-11	Anse des Dunes	Préhistorique	51 25 59.0 N	57 12 29.0 W
EiBh-110	Blanc-Sablon	Archaïque supérieur	51 24 30.0 N	57 11 26.0 W
EiBh-111	Blanc-Sablon	Archaïque supérieur	51 24 35.0 N	57 11 27.0 W
EiBh-112	Blanc-Sablon	Archaïque supérieur	51 24 30.0 N	57 11 28.0 W
EiBh-113	Blanc-Sablon	Préhistorique récent	51 24 30.0 N	57 11 30.0 W
EiBh-114	Blanc-Sablon	1900-1950	51 27 49.0 N	57 16 05.0 W
EiBh-115	Blanc-Sablon	Préhistorique	51 28 05.0 N	57 11 41.0 W
EiBh-116	Blanc-Sablon	Préhistorique	51 28 14.0 N	57 11 54.0 W
EiBh-117	Blanc-Sablon	Préhistorique	51 29 31.0 N	57 11 50.0 W
EiBh-118	Blanc-Sablon	Préhistorique	51 29 34.0 N	57 12 08.0 W
EiBh-119	Blanc-Sablon	Préhistorique	51 30 39.0 N	57 12 47.0 W
EiBh-12	Anse des Dunes	Archaïque moyen	51 25 53.0 N	57 12 33.0 W

EiBh-120	Blanc-Sablon	Préhistorique	51 27 24.0 N	57 11 10.0 W
EiBh-121	Blanc-Sablon	Archaïque maritime	51 26 20.0 N	57 11 08.0 W
EiBh-122	Blanc-Sablon	Archaïque	51 26 08.0 N	57 12 18.0 W
EiBh-13	Anse des dunes	Archaïque maritime	51 26 02.0 N	57 12 18.0 W
EiBh-14	Anse des dunes	Archaïque maritime	51 26 53.0 N	57 11 09.0 W
EiBh-15	Anse des dunes	Archaïque maritime	51 26 10.0 N	57 12 34.0 W
EiBh-16	Anse des dunes	Préhistorique	51 25 42.0 N	57 12 11.0 W
EiBh-17	Anse des dunes	Archaïque moyen	51 25 46.0 N	57 12 09.0 W
EiBh-18	Lac à la truite	Archaïque maritime	51 26 40.0 N	57 11 11.0 W
EiBh-19	anse des dunes	Archaïque maritime	51 26 19.0 N	57 12 53.0 W
EiBh-2	Lourdes des Blanc Sablon	Archaïque maritime	51 26 02.0 N	57 12 44.0 W
EiBh-20	Anse des dunes	Archaïque maritime	51 26 13.0 N	57 12 51.0 W
EiBh-21	Anse des dunes	Préhistorique	51 26 17.0 N	57 12 27.0 W
EiBh-22	Anse des dunes	Archaïque maritime	51 26 21.0 N	57 12 20.0 W
EiBh-23	Anse des dunes	Préhistorique	51 26 22.0 N	57 12 12.0 W
EiBh-24	Anse des dunes	Préhistorique	51 26 12.0 N	57 12 34.0 W
EiBh-25	Anse des dunes	Préhistorique	51 26 05.0 N	57 12 32.0 W
EiBh-26	Anse à la barque	Archaïque maritime	51 26 27.0 N	57 13 52.0 W
EiBh-27	Anse à la barque	Archaïque maritime	51 26 42.0 N	57 13 52.0 W
EiBh-28	Anse à la barque	1800-1899	51 26 23.0 N	57 13 49.0 W
EiBh-29	Anse à la barque	Préhistorique	51 28 21.0 N	57 13 52.0 W
EiBh-3	Longue pointe	Préhistorique	51 24 39.0 N	57 12 29.0 W
EiBh-30	Anse à la barque	1760-1799	51 26 30.0 N	57 13 35.0 W
EiBh-31	Anse à la barque	Préhistorique	51 26 03.0 N	57 13 35.0 W
EiBh-32	Anse à la barque	Préhistorique	51 26 20.0 N	57 13 34.0 W
EiBh-33	Colline de Brador	Préhistorique	51 24 39.0 N	57 14 39.0 W
EiBh-34	Commanderie Courtemanche	1800-1899	51 27 28.0 N	57 14 44.0 W
EiBh-35	Brador	Paléoesquimau récent (d	51 27 36.0 N	57 14 48.0 W
EiBh-36	Brador	Paléoesquimau récent (d	51 27 36.0 N	57 14 48.0 W
EiBh-37	Brador	Paléoesquimau récent (d	51 27 45.0 N	57 14 44.0 W
EiBh-38	Brador	Préhistorique	51 27 54.0 N	57 14 46.0 W
EiBh-39	Brador	Préhistorique	51 27 51.0 N	57 14 39.0 W
EiBh-4	Longue Pointe	Paléoesquimau récent (d	51 24 42.0 N	57 12 30.0 W
EiBh-40	Brador	Archaïque maritime	51 28 21.0 N	57 14 12.0 W
EiBh-41	Brador	Préhistorique	51 28 10.0 N	57 14 38.0 W
EiBh-42	Pointe du paresseux	Préhistorique	51 24 28.0 N	57 10 22.0 W
EiBh-43	Pointe du paresseux	Préhistorique	51 24 47.0 N	57 11 36.0 W
EiBh-44	Blanc Sablon	Archaïque maritime	51 25 46.0 N	57 09 57.0 W
EiBh-45	Ile verte	Préhistorique	51 22 25.0 N	57 11 20.0 W

EiBh-46	Lac carré	Archaïque maritime	51 29 26.0 N	57 11 47.0 W
EiBh-47	Baie de Brador	Thuléen	51 29 26.0 N	57 15 35.0 W
EiBh-48	Lourdes de Blanc Sablon	Préhistorique	51 26 29.0 N	57 11 06.0 W
EiBh-49	Lourdes de Blanc Sablon	Préhistorique	51 26 15.0 N	57 11 44.0 W
EiBh-5	Anse des cailloux	Archaïque maritime	51 25 07.0 N	57 11 32.0 W
EiBh-50	Lourdes de Blanc Sablon	Préhistorique	51 26 03.0 N	57 11 50.0 W
EiBh-51	Lourdes de Blanc Sablon	Préhistorique	51 26 13.0 N	57 12 05.0 W
EiBh-52	Brandy Point	Préhistorique	51 28 05.0 N	57 14 39.0 W
EiBh-53	Brador	Préhistorique	51 27 41.0 N	57 14 47.0 W
EiBh-54	Anse à la Barque	1800-1899	51 26 13.0 N	57 13 31.0 W
EiBh-55	Lourdes de Blanc Sablon	Paléoesquimau récent (d	51 24 54.0 N	57 12 48.0 W
EiBh-56	Dépotoir d'os de phoques	1800-1899	51 27 32.0 N	57 14 39.0 W
EiBh-57	Ile Verte	Euro-québécois	51 20 44.0 N	57 11 21.0 W
EiBh-58	Pointe à la Barque	Euro-québécois	51 26 31.0 N	57 13 46.0 W
EiBh-59	Anse aux canards	Préhistorique	51 28 30.0 N	57 14 01.0 W
EiBh-6	Pointe à la chasse	Archaïque maritime	51 25 09.0 N	57 12 30.0 W
EiBh-60	Anse aux Canards	Préhistorique	51 28 32.0 N	57 13 59.0 W
EiBh-61	Ile du Bassin	1800-1899	51 28 00.0 N	57 16 00.0 W
EiBh-62	Lac Carré	Archaïque	51 29 16.0 N	57 12 16.0 W
EiBh-63	Lac Carré	Préhistorique	51 29 32.0 N	57 12 55.0 W
EiBh-64	Lac Carré	Préhistorique	51 29 39.0 N	57 12 50.0 W
EiBh-65	Blanc-Sablon	Archaïque maritime	51 27 18.0 N	57 11 03.0 W
EiBh-66	Blanc-Sablon	Archaïque	51 27 36.0 N	57 11 06.0 W
EiBh-67	Blanc-Sablon	Archaïque	51 27 38.0 N	57 11 10.0 W
EiBh-68	Lac Carré	Archaïque inférieur	51 29 16.0 N	57 12 33.0 W
EiBh-69	Anse des dunes	Préhistorique	51 26 05.0 N	57 12 50.0 W
EiBh-7	Anse des dunes	Préhistorique	51 25 24.0 N	57 12 24.0 W
EiBh-70	Anse des dunes	Paléoesquimau récent (d	51 26 10.0 N	57 12 55.0 W
EiBh-71	Cran des Morts	Préhistorique	51 25 50.0 N	57 10 40.0 W
EiBh-72	anse des dunes	Préhistorique	51 25 35.0 N	57 12 30.0 W
EiBh-73	Lac à Bouleaux	Préhistorique	51 27 30.0 N	57 10 45.0 W
EiBh-74	Petit lac à Bouleaux	Préhistorique	51 27 50.0 N	57 12 10.0 W
EiBh-75	Lac à la Truite	Préhistorique	51 27 05.0 N	57 10 25.0 W
EiBh-76	Lac à la Truite	Préhistorique	51 27 05.0 N	57 10 20.0 W
EiBh-77	Lac à la Truite	Préhistorique	51 27 05.0 N	57 10 15.0 W
EiBh-78	Lac à Bouleaux	Préhistorique	51 27 20.0 N	57 10 50.0 W
EiBh-79	Anse des dunes	Préhistorique	51 26 10.0 N	57 12 55.0 W
EiBh-8	Anse des dunes	Préhistorique	51 25 24.0 N	57 12 12.0 W
EiBh-80	Ile Verte	Paléoesquimau récent (d	51 22 45.0 N	57 11 35.0 W

EiBh-81	Ile Verte	Paléoesquimau récent (d	51 22 40.0 N	57 11 20.0 W
EiBh-82	Anse des Dunes	Archaïque maritime	51 26 18.0 N	57 12 08.0 W
EiBh-83	Anse des Dunes	Archaïque maritime	51 26 20.0 N	57 12 23.0 W
EiBh-84	Lac à Cheval	Archaïque	51 25 41.0 N	57 11 16.0 W
EiBh-85	Blanc-Sablon	Archaïque maritime	51 26 20.0 N	57 12 10.0 W
EiBh-86	Blanc-Sablon	Archaïque maritime	51 26 20.0 N	57 12 10.0 W
EiBh-87	Blanc-Sablon	Archaïque maritime	51 26 20.0 N	57 12 10.0 W
EiBh-88	Blanc-Sablon	Archaïque maritime	51 26 20.0 N	57 12 10.0 W
EiBh-89	Blanc-Sablon	Archaïque maritime	51 26 20.0 N	57 12 10.0 W
EiBh-9	Anse des Dunes	Préhistorique	51 26 06.0 N	57 12 49.0 W
EiBh-90	Blanc-Sablon	Archaïque maritime	51 26 20.0 N	57 12 10.0 W
EiBh-91	Blanc-Sablon	Archaïque maritime	51 26 20.0 N	57 12 10.0 W
EiBh-92	Blanc-Sablon	Archaïque maritime	51 26 20.0 N	57 12 10.0 W
EiBh-93	Blanc-Sablon	Archaïque maritime	51 26 57.0 N	57 12 10.0 W
EiBh-94	Blanc-Sablon	Archaïque maritime	51 26 20.0 N	57 12 10.0 W
EiBh-95	Blanc-Sablon	Archaïque maritime	51 26 20.0 N	57 12 10.0 W
EiBh-96	Blanc-Sablon	Archaïque maritime	51 26 20.0 N	57 12 10.0 W
EiBh-97	Blanc-Sablon	Archaïque maritime	51 26 20.0 N	57 12 10.0 W
EiBh-98	Blanc-Sablon	Archaïque maritime	51 26 20.0 N	57 12 10.0 W
EiBh-99	Blanc-Sablon	Archaïque maritime	51 26 20.0 N	57 12 10.0 W
EiBi-1	Baie des Belles-Amours	Archaïque maritime	51 28 39.0 N	57 25 25.0 W
EiBi-10	Middle Bay	1608-1759	51 27 33.0 N	57 29 16.0 W
EiBi-11	Baie du Milieu	Préhistorique	51 27 32.0 N	57 29 55.0 W
EiBi-12	Pointe rocheuse	Néoesquimau historique	51 28 41.0 N	57 26 00.0 W
EiBi-13	Middle Bay	Préhistorique	51 28 28.0 N	57 29 42.0 W
EiBi-14	Presqu'île des Belles-Amours	Préhistorique	51 27 26.0 N	57 27 33.0 W
EiBi-15	Presqu'île des Belles-Amours	Préhistorique	51 28 00.0 N	57 28 20.0 W
EiBi-16	Presqu'île des Belles-Amours	Paléoesquimau récent (d	51 27 31.0 N	57 27 52.0 W
EiBi-17	Presqu'île des Belles-Amours	Préhistorique	51 28 00.0 N	57 28 08.0 W
EiBi-18	Pointe rocheuse	Inuit	51 28 08.0 N	57 25 21.0 W
EiBi-2	Baie des Belles-Amours	Archaïque	51 28 45.0 N	57 25 57.0 W
EiBi-3	Baie des Belles-Amours	Archaïque	51 28 45.0 N	57 25 52.0 W
EiBi-4	Baie des Belles-Amours	Préhistorique	51 28 54.0 N	57 26 13.0 W
EiBi-5	Pointe rocheuse	Archaïque maritime	51 28 38.0 N	57 25 27.0 W
EiBi-6	Baie des Belles Amours	Archaïque maritime	51 28 34.0 N	57 25 26.0 W
EiBi-7	Pointe rocheuse	Archaïque maritime	51 28 34.0 N	57 24 57.0 W
EiBi-8	Ruisseau des Belles Amours	Préhistorique	51 28 58.0 N	57 27 23.0 W
EiBi-9	Baie du Milieu	Préhistorique	51 27 54.0 N	57 29 50.0 W
EiBj-1	Baie Salmon	à déterminer	51 25 55.0 N	57 35 33.0 W

EiBj-10	Ile Caribou	Préhistorique	51 25 10.0 N	57 38 00.0 W
EiBj-11	Fishery Cove	à déterminer	51 25 24.0 N	57 35 52.0 W
EiBj-12	Baie Salmon	Paléoesquimau récent (d	51 27 34.0 N	57 35 33.0 W
EiBj-13	Lac Salé	à déterminer	51 26 20.0 N	57 39 16.0 W
EiBj-14	Ruisseau saumon	Préhistorique	51 28 10.0 N	57 35 18.0 W
EiBj-15	Ruisseau saumon	Préhistorique	51 28 34.0 N	57 34 40.0 W
EiBj-16	Ruisseau saumon	Préhistorique	51 28 36.0 N	57 34 30.0 W
EiBj-17	Ruisseau saumon	Préhistorique	51 28 37.0 N	57 34 15.0 W
EiBj-18	Middle Bay	Archaïque maritime	51 27 38.0 N	57 30 05.0 W
EiBj-19	Middle Bay	1800-1899	51 24 48.0 N	57 30 09.0 W
EiBj-2	Wild Cove	à déterminer	51 23 53.0 N	57 40 39.0 W
EiBj-20	Ruisseau au Saumon	Préhistorique	51 28 28.0 N	57 34 53.0 W
EiBj-22	Baie au saumon	Archaïque	51 28 18.0 N	57 36 08.0 W
EiBj-23	Baie au saumon	Archaïque moyen	51 28 19.0 N	57 36 13.0 W
EiBj-24	Baie au saumon	Archaïque	51 28 18.0 N	57 36 21.0 W
EiBj-25	Baie au saumon	Archaïque	51 28 16.0 N	57 36 31.0 W
EiBj-26	Baie au saumon	Archaïque	51 28 13.0 N	57 36 39.0 W
EiBj-27	Baie au saumon	Archaïque	51 28 31.0 N	57 35 55.0 W
EiBj-28	Baie au saumon	Archaïque	51 28 08.0 N	57 36 18.0 W
EiBj-29	Baie au saumon	Archaïque	51 28 18.0 N	57 35 52.0 W
EiBj-3	Wild Cove	Préhistorique	51 25 19.0 N	57 36 03.0 W
EiBj-30	Baie des Cinq lieues	1900-1950	51 26 21.0 N	57 31 18.0 W
EiBj-31	Baie des Cinq lieues	1800-1899	51 26 32.0 N	57 30 57.0 W
EiBj-32	Ruisseau au Saumon	Préhistorique	51 28 31.0 N	57 34 12.0 W
EiBj-33	Ruisseau au Saumon	1800-1899	51 27 44.0 N	57 35 02.0 W
EiBj-34	Étang Mingalie	Préhistorique	51 28 47.0 N	57 33 26.0 W
EiBj-35	Ruisseau au Saumon	Archaïque	51 28 30.0 N	57 34 10.0 W
EiBj-36	Ruisseau au Saumon	Archaïque	51 28 30.0 N	57 34 13.0 W
EiBj-37	Ruisseau au Saumon	Archaïque	51 28 45.0 N	57 34 12.0 W
EiBj-38	Brador	Archaïque	51 28 13.0 N	57 36 18.0 W
EiBj-39	Brador	Archaïque	51 28 57.0 N	57 30 52.0 W
EiBj-4	Wild Cove	Paléoesquimau récent (d	51 25 20.0 N	57 36 41.0 W
EiBj-40	Brador	Archaïque	51 28 18.0 N	57 36 00.0 W
EiBj-5	Salmon Bay	Préhistorique	51 25 19.0 N	57 36 54.0 W
EiBj-6	Red Point	à déterminer	51 25 11.0 N	57 36 50.0 W
EiBj-7	East Graveyard Cove	à déterminer	51 25 10.0 N	57 36 51.0 W
EiBj-8	Ile Caribou	à déterminer	51 25 11.0 N	57 37 44.0 W
EiBj-9	Ile Caribou	à déterminer	51 24 41.0 N	57 38 03.0 W
EiBk-1	Ile Mutton	à déterminer	51 23 00.0 N	57 40 18.0 W

EiBk-10	Lac Salé	Préhistorique	51 26 34.0 N	57 40 21.0 W
EiBk-11	Lac Salé	Préhistorique	51 26 50.0 N	57 41 22.0 W
EiBk-12	Billy Hammer Cove	Préhistorique	51 27 03.0 N	57 41 36.0 W
EiBk-13	Portage Cove	Préhistorique	51 27 00.0 N	57 41 49.0 W
EiBk-14	Ile Round	Préhistorique	51 26 45.0 N	57 42 56.0 W
EiBk-15	Village Saint-Paul	Préhistorique	51 28 25.0 N	57 42 41.0 W
EiBk-16	New-York Cove	Préhistorique	51 27 26.0 N	57 42 05.0 W
EiBk-17	Old Fort Village	Sylvicole moyen	51 25 26.0 N	57 49 14.0 W
EiBk-18	Old Fort Village	Archaïque maritime	51 25 28.0 N	57 49 21.0 W
EiBk-19	Old Fort Village	Archaïque	51 25 27.0 N	57 49 29.0 W
EiBk-2	Pointe à poux	indéterminable	51 23 52.0 N	57 40 38.0 W
EiBk-20	Old Fort Village	Préhistorique	51 25 34.0 N	57 49 48.0 W
EiBk-21	First Pond Lake	Préhistorique	51 25 29.0 N	57 50 00.0 W
EiBk-22	Old Fort Village	Préhistorique	51 25 29.0 N	57 49 32.0 W
EiBk-23	Old Fort Village	Préhistorique	51 25 28.0 N	57 49 49.0 W
EiBk-24	Old Fort Village	Archaïque	51 25 26.0 N	57 49 35.0 W
EiBk-25	Old Fort Village	Archaïque maritime	51 28 00.0 N	57 42 49.0 W
EiBk-26	Old Fort Village	Préhistorique	51 25 50.0 N	57 48 54.0 W
EiBk-27	Old Fort Village	Préhistorique	51 26 15.0 N	57 47 51.0 W
EiBk-28	Old Fort Village	Préhistorique	51 26 06.0 N	57 47 44.0 W
EiBk-29	Lac Salé du Nord	Préhistorique	51 28 24.0 N	57 43 50.0 W
EiBk-3	Kettle Head	Thuléen	51 24 28.0 N	57 40 40.0 W
EiBk-30	Baie de Sebastopol	Préhistorique	51 28 24.0 N	57 43 23.0 W
EiBk-31	Baie de Sebastopol	Préhistorique	51 28 28.0 N	57 42 44.0 W
EiBk-32	Rivière Saint-Paul	Archaïque maritime	51 28 26.0 N	57 42 08.0 W
EiBk-34	Rivière Saint-Paul	Archaïque maritime	51 28 26.0 N	57 41 40.0 W
EiBk-35	Baie des esquimaux	Préhistorique	51 27 36.0 N	57 41 45.0 W
EiBk-36	Baie des esquimaux	Archaïque maritime	51 27 24.0 N	57 41 51.0 W
EiBk-37	Baie des esquimaux	Archaïque maritime	51 27 15.0 N	57 42 08.0 W
EiBk-38	Baie des esquimaux	Préhistorique	51 27 05.0 N	57 41 55.0 W
EiBk-39	Deep Cove	Préhistorique	51 28 29.0 N	57 44 33.0 W
EiBk-4	Grande Ile	Préhistorique	51 24 29.0 N	57 40 57.0 W
EiBk-40	Rivière Saint-Paul	Préhistorique	51 28 35.0 N	57 42 09.0 W
EiBk-41	Rivière-Saint-Paul	1800-1899	51 25 21.0 N	57 49 50.0 W
EiBk-42	Rivière-Saint-Paul	Archaïque	51 25 24.0 N	57 49 31.0 W
EiBk-43	Rivière-Saint-Paul	Archaïque	51 25 24.0 N	57 49 26.0 W
EiBk-44	Rivière-Saint-Paul	Archaïque maritime	51 25 31.0 N	57 49 16.0 W
EiBk-45	Rivière-Saint-Paul	Archaïque maritime	51 28 18.0 N	57 42 31.0 W
EiBk-46	Rivière-Saint-Paul	Archaïque maritime	51 28 32.0 N	57 42 16.0 W

EiBk-47	Rivière-Saint-Paul	Archaïque maritime	51 28 28.0 N	57 42 37.0 W
EiBk-48	Rivière-Saint-Paul	Archaïque maritime	51 28 29.0 N	57 41 57.0 W
EiBk-49	Rivière-Saint-Paul	1900-1950	51 28 24.0 N	57 42 01.0 W
EiBk-5	Ile des Esquimaux	Archaïque maritime	51 25 28.0 N	57 42 15.0 W
EiBk-6	Deep Cove	Archaïque maritime	51 25 42.0 N	57 43 11.0 W
EiBk-7	Sandy Cove	Archaïque	51 24 24.0 N	57 43 23.0 W
EiBk-8	Sandy Cove	Paléoesquimau récent (d	51 24 18.0 N	57 43 33.0 W
EiBk-9	Poste Vieux Fort	Préhistorique	51 25 31.0 N	57 49 08.0 W
EiBl-1	Vieux Fort	Euro-québécois	51 26 31.0 N	57 50 23.0 W
EiBl-2	Vieux Fort	1800-1899	51 23 06.0 N	57 53 26.0 W
EiBl-3	Steven's Cove	Archaïque supérieur	51 22 38.0 N	57 53 27.0 W
EiBl-4	Steven's Cove	Archaïque	51 22 38.0 N	57 54 10.0 W
EiBl-5	Vieux Fort	Archaïque	51 25 47.0 N	57 50 08.0 W
EiBm-1	Rivière Napetipi	Préhistorique	51 22 25.0 N	58 06 05.0 W
EiBm-2	Baie des Homards	1800-1899	51 21 58.0 N	58 02 54.0 W
EiBn-1	Scallop Cove	Préhistorique	51 20 02.0 N	58 17 29.0 W
EiBn-2	Scallop Cove	Préhistorique	51 20 11.0 N	58 17 05.0 W
EiBn-3	Scallop Cove	1800-1899	51 20 15.0 N	58 17 00.0 W
EiBn-4	Scallop Cove	Préhistorique	51 20 06.0 N	58 17 57.0 W
EiBq-1	Rivière Saint-Augustin	Archaïque	51 23 51.0 N	58 40 32.0 W
EiBq-2	Rivière Saint-Augustin	Archaïque	51 27 47.0 N	58 41 45.0 W
EiBq-3	Rivière Saint-Augustin	1900 et plus	51 28 32.0 N	58 41 55.0 W
EiBq-4	Rivière Saint-Augustin	1900 et plus	51 29 59.0 N	58 40 55.0 W
EjBh-1	Lac Carré	Archaïque inférieur	51 31 08.0 N	57 13 09.0 W
EjBh-2	Lac Carré	Préhistorique	51 31 00.0 N	57 13 36.0 W
EjBh-3	Baie de Brador	Archaïque	51 30 36.0 N	57 15 05.0 W
EjBq-1	Rivière Saint-Augustin	Archaïque	51 38 06.0 N	58 43 16.0 W

Nombre de sites dans la région : 415

Nombre total de sites répertoriés : 671

5.3a Sommaire des postes de traite de la côte

Nom	F.	Concessionnaire, propriétaire, locataire	Exploitant	Situation, cartes	Début	Fin	Documents juridiques	Commentaires
Fort Moisie		Domaine du Roi Les Postes du Roi	De la Chesnaye	Embouchure de la rivière Moisie, rive ouest	avant ou en 1694	après 1786	Devant Chambalon à Québec 1694: protestation contre Jolliet qui cause la ruine de ce poste et de celui de Papinachois Devant Chambalon 1701 le traité de Tadoussac stipule que le poste appartient aux postes du Roi; Opinion du Solliciteur général Jenkin Williams (marchandises énumérées) 1786	Ce poste n'est pas mentionné dans les listes de Bougainville (1757) ni dans celle de McKenzie
Poste de Cap Cormoran		Français			1661			Ce poste était à l'extrémité ouest de la seigneurie de Mingan L'archéologie n'a pas retenu cet emplacement pour le poste. Il se pourrait plutôt que ce soit juste à côté, à l'embouchure de la rivière au Bouleau. Se rapporter au poste de Mingan pour mieux comprendre.
Poste de Cap Cormoran		Compagnie du Nord-Ouest	Grant, Stuart et Dunn		1803			
Poste de Cap Cormoran		Hudson's Bay Company			1803	avant 1857		
Fort Anticosti		Louis Jolliet	Louis Jollliet	Sur l'île Anticosti, port Meunier	1697	après 1797		Autre nom dans La Hontan: « Magazin Fortifiet »

Note : dans la deuxième colonne (« F. »), la mention « F. » indique qu'il s'agit d'un poste fortifié.

Nom	F.	Concessionnaire, propriétaire, locataire	Exploitant	Situation, cartes	Début	Fin	Documents juridiques	Commentaires
Poste de Mingan	F.	Français	Commis: 1773: A. Riverin; 1776 et 1779: Joseph Dorval; 1797: Jacques Gabourie	Le poste était construit sur l'île de Mingan une île de 1,6 km de circonférence à trois lieues au-dessus de la rivière Mingan. La seigneurie de Mingan s'étend entre le Cap Cormoran et la Vermillon. Plus tard, elle mesurera 241,5 km de front et 16 km de profondeur entre Cap Cormoran et la rivière Aguanish.	1661	1803	Devant Chambalon en 1696, association de François V. Pachot et de Marie Couillard de Lalande pour la traite et la pêche sur les îles et la terre ferme	C'est un poste fortifié. Le poste est détruit par les Anglais en 1690 puis en 1711 et en 1759. En 1733, Mingan, îles et terre ferme sont louées à Jacques La Fontaine de Belcour par Bissot. En 1736, le Sieur Volant le loue pendant 21 ans. En 1808, il ne restait que lepuits et la cheminée pour témoigner de la présence de ce poste. 1761. Jacques La Fontaine de Belcour et Taché louent Mingan et les postes à Isbister. En 1764, tout Mingan plus Anticosti est loué à John Lymburner. On y pêche le saumon et la truite et on chasse le phoque.
Poste de Mingan (Terre Ferme) (Beauharnais)	F.	Compagnie du Nord-Ouest	McTavish et Frobisher	Ce poste de Mingan est situé à l'embouchure de la rivière Mingan (rive droite).Sur le front de la seigneurie de Mingan terre ferme	1803	1825		Le poste le plus important de la seigneurie. Le bail doit se terminer en 1825. Il y a une chapelle et nombre d'autres bâtiments.
Poste de Mingan (Terre Ferme)		Hudson's Bay Company	Responsable: George Ross (1840) D. A Smith (1844)		1825	après 1923	Devant Rigge et Edie: Acte de session du poste de la N-O à la HBC 1825 Devant Clapham: Acte pour la vente à la HBC du poste et du terrain, 1866	La HBC devient propriétaire du poste et du terrain adjacent en 1866. En 1844, le père Fiset, omi, se rend à Mingan pour une première mission et découvre que la conversion est entièrement faite.
Poste Quetachu		Hudson's Bay Company		Indiqué sur la carte de Bouchette de 1846 appelée Map of Canada, New Brunswick				
Poste de Nepiochibou (Napeusipeau, Mabesipi, Nabisipi)		Français	Commis: JM Lamotte (1787)	Dans la seigneurie de Mingan	Avant 1710	1808		Réputé pour la quantité de saumon qu'on y pêche. Peu de fourrures cependant. Il y a plusieurs employés au poste en 1831 (lettre de La Rocque à Simpson, 26 avril 1831). Le poste comprend en 1808, une maison, un magasin et une remise. Des missions annuelles ont eu lieu au poste entre 1770 et 1782.

Postes de traite de la côte

Nom	F.	Concessionnaire, propriétaire, locataire	Exploitant	Situation, cartes	Début	Fin	Documents juridiques	Commentaires
Poste de Nepiochibou (Napeusipeau, Mabesipi, Nabisipi)		Compagnie du Nord-Ouest	McTavish, Frobisher & Co Commis: A. Bellefleur (1816)		1808	1825		Il y a plusieurs employés au poste en 1831 (lettre de La Rocque à Simpson, 26 avril 1831)
Poste de Nepiochibou (Napeusipeau, Mabesipi, Nabisipi)		Hudson's Bay Company		Carte de Bouchette de 1846 Situé sur la rivière Nabesipi (ou Piashti)	1825	1860		Il y a plusieurs employés au poste en 1831 (lettre de La Rocque à Simpson, 26 avril 1831)
Poste de Natashquan (ou Montagnaniou ou Natagamiou		Français	Les Bissot, seigneurs de Mingan Commis: Louis Cottin dit Dugal (1781); Barthélémy Arvieux (1782)	À l'embouchure de la Natashquan sur la pointe du Vieux Fort	avant 1710		Ordonnance de Hocquart qui empêche Jacques La Fontaine de Belcour et Jolliet de construire tout autre établissement à Natashquan que ceux déjà construits , 5 septembre 1734	Le poste n'est pas opéré en continu. Il sert surtout pour la pêche au saumon mais on y fait aussi la traite
Poste de Natashquan (ou Montagnaniou ou Natagamiou		Compagnie du Nord-Ouest		À mi-chemin entre les postes Nepioshibou et Musquarro	1788	1831		On y attrape quantité de saumon dans le filet.
Poste de Natashquan (ou Montagnaniou ou Natagamiou		Hudson's Bay Company		Carte de Bouchette: Canada, New Brunswick... en 1846. Le poste est situé mais pas nommé.	avant 1831	1914		Il y a plusieurs employés au poste en 1831 (lettre de La Rocque à Simpson, 26 avril 1831)
Poste de Kégaska		Hudson's Bay Company		Carte de Bouchette de 1846				Il y a plusieurs employés au poste en 1831 (lettre de La Rocque à Simpson, 26 avril 1831)

Postes de traite de la côte

Nom	F.	Concessionnaire, propriétaire, locataire	Exploitant	Situation, cartes	Début	Fin	Documents juridiques	Commentaires
Fort de Musquaro (Muskwaro, Romaine)	F.	Français		À l'embouchure de la rivière Musquaro. À 20 lieues de Nepioshibou	Vers 1710	1780		C'est le poste le plus à l'est de la seigneurie de Mingan. Une mission s'y déroule chaque année entre 1770 et 1777.
Fort de Musquaro (Muskwaro, Romaine)	F.	Labrador Company de Québec Commis en 1816: P. Volant;		À l'embouchure de la rivière Musquaro. À 20 lieues de Nepioshibou	1780	1803		Lors des invasions de 1775, les Américains l'ont épargné parqu'ils ne l'ont pas vu. En 1800, il y a une mission dans ce poste.
Fort de Musquaro (Muskwaro, Romaine)	F.	Compagnie du Nord-Ouest		À l'embouchure de la rivière Musquaro. À 20 lieues de Nepioshibou	1803	1821		En 1808, il y a à cet endroit une nouvelle chapelle, une petite maison et un magasin. Il est renommé surtout pour les fourrures de martre et de castor.
Fort de Musquaro (Muskwaro, Romaine)	F.	Hudson's Bay Company	L.M. Bryson (1844-45)	Bayfield Chart 1857. Le poste est nommé HBC post, à cet endroit.	1821	1859		L'arpenteur Bell est venu au poste en 1891. Il y a plusieurs employés au poste en 1831 (lettre de La Rocque à Simpson, 26 avril 1831). Il y a réouverture du poste à une date inconnue jusqu'après 1925

Nom	F.	Concessionnaire, propriétaire, locataire	Exploitant	Situation, cartes	Début	Fin	Documents juridiques	Commentaires
Poste de la Romaine (Olomanoshibo ou Ouramane ou Grande Romaine ou Old Romaine)		Français		À l'embouchure de l'Olomane	avant 1710	1780		
Poste de la Romaine (Olomanoshibo ou Ouramane ou Grande Romaine ou Old Romaine)		Labrador Company de Québec		À l'embouchure de l'Olomane	1780	1820		
Poste de la Romaine (Olomanoshibo ou Ouramane ou Grande Romaine ou Old Romaine)		Hudson's Bay Company		Carte de Bouchette: Canada, New Brunswick... en 1846. Le poste est situé mais pas nommé. Aussi sur la carte de Bayfield de 1857.	1821	entre 1915 et 1923		
Poste de Coacoacho		Hudson's Bay Company		Carte de White pour les postes du Labrador	avant 1846	vers 1857		
Poste de Itamamiou		Français. Concédé à Jacques La Fontaine de Belcour		Seigneurie de Bellecourt	vers 1733	1764		
Poste de Itamamiou		Anglais	McKenzie & John Lymburner		1764	1804		
Poste de Itamamiou		Anglais Compagnie du Nord-Ouest?	Grant (1804-1808) Compagnie du Nord-Ouest? (1808-1847)		1804 1808	1808 1847	Acte de vente du Sherif de Québec, 30 avril 1808	Après la vente du poste en 1808, c'est probablement la Nord-Ouest qui l'utilise
Poste de Itamamiou		Hudson's Bay Company			1847	avant 1857		N'apparaît pas sur la carte Arrowsmith de 1857
Poste de Montagamiou (Nuntamious)		Français	concédé à Jacques La Fontaine de Belcour	24,2 km au-dessus de Mécatina	1733	1764	Devant du Laurent, Québec 31 août 1751: Association entre La Fontaine et Stroude pour gérer les postes de Montagamiou, Chicata et Saint-Augustin. Devant Saillant, Québec 2 septembre 1756: Association de Gilles La Fontaine de Belcour pour opérer Montagamiou, Grosse Île et les postes dépendants. Demande d'annulation de la vente du poste aux créanciers par La Fontaine par Jean	La concession était pour huit ans, soit entre 1733 et 1742. Entre 1742 et la conquête, Lafontaine a vraisemblablement continué les opérations. La permission de continuer les opérations du poste a été donnée à Jacques La Fontaine de Belcour par Murray en 1761

Nom	F.	Concessionnaire, propriétaire, locataire	Exploitant	Situation, cartes	Début	Fin	Documents juridiques	Commentaires
							Taché, notaire Saillant 15 octobre 1762.	
Poste de Montagamiou (Nuntamious)		Anglais	Alexander McKenzie et John Lymburner	24,14 km au-dessus de Mécatina	1764	après 1769	Devant Du Plessis, Québec le 15 septembre 1764.	Il y a ventre des intérêts du poste de la part de Antoirne La Fontaine de Belcour à Antoine Grisé en 1769.
Poste Petit Mécatina		Français	Henry Albert de Saint-Vincent sous loué à Guillaume Estèbe	À l'embouchure de la rivière Petit Mécatina 38,6 km au sud-ouest de Gros Mécatina	1740	1764		Poste de pêche surtout, octroyé à St-Vincent et sous-loué à Estèbe la même année de l'ouverture.
Poste Petit Mécatina		Anglais	Jacques de La Fontaine loue à Alexander McKenzie et John Lymburner	À l'embouchure de la rivière Petit Mécatina 38,6 km au sud-ouest de Gros Mécatina	1764	1770		Poste de pêche surtout.
Poste Petit Mécatina		Anglais	W. Grant	À l'embouchure de la rivière Petit Mécatina 38,6 km au sud-ouest de Gros Mécatina	1804	après 1804	Vente de Lymburner et Crawford de certains postes de pêche y compris Petit Mécatina, devant Lelièvre, Québec 19 septembre 1804. Acte de vente du Sherif de Québec, 30 avril 1808	La location, en 1764 devait durer 6 ans. En 1804, McKenzie et Lymburner vendent à W. Grant. Vendu par le Sherif en 1808. Poste de pêche surtout.
Poste Petit Mécatina		Français	Loué à St-Vincent et la même année 1740, à Guillaume Estèbe	À l'embouchure de la rivière Petit Mécatina. À 38,5 km au sud-ouest de Gros Mécatina	1740	1764		
Poste Petit Mécatina		Anglais	Jacques de La Fontaine loue à Alex Mckenzie et Jojn Lymburner en 1764	À l'embouchure de la rivière Petit Mécatina. À 38,5 km au sud-ouest de Gros Mécatina	1764	1770		
Poste Petit Mécatina		Anglais	Vendu à W. Grant en 1804 par Lymburner et Crawford	À l'embouchure de la rivière Petit Mécatina. À 38,5 km au sud-ouest de Gros Mécatina	1804	1808 et après	Acte de vente du Sherif de Québec, 30 avril 1808	Vendu à W. Grant en 1804 Vendu par le Sherrif en 1808.

Postes de traite de la côte

Nom	F.	Concessionnaire, propriétaire, locataire	Exploitant	Situation, cartes	Début	Fin	Documents juridiques	Commentaires
Poste de Gros Mécatina (Vieux Poste)		Français	Loué à Jean-Baptiste Pommereau pour dix ans puis prolongation jusqu'en 1754	Carte de Delisle de 1703. À 8 km au nord de la baie des Moutons et à 8 km de la baie des Ha!Ha!	Avant 1738	1754	Association de Jean-Baptiste Pommereau, Guillaume Estèbe et de Beaujeu dans le but d'opérer le poste devant Latour, Québec 30 avril 1739 Seize hommes sont engagés pour la pêche au poste en 1742, devant Boisseau et Boucault	Poisson et phoque. Octroyé à Hocquart en 1754, ratifié parle roi de France en 1760. Hocquart le loue à Taché en 1754 pour cinq ans.
Poste de Gros Mécatina (Vieux Poste)		Français	Loué à Jean Taché par Hocquart en 1754	À 8 km au nord de la baie des Moutons et à 8 km de la baie des Ha!Ha!	1754	1759	Extension de concession par La Galissonnière et Bigot, 1749	
Poste de Gros Mécatina (Vieux Poste)		Anglais	Loué La Fontaine en 1761 puis à Gray en 1762 pour sept ans	À 8 km au nord de la baie des Moutons et à 8 km de la baie des Ha!Ha!	1761 et 1762	1769		Poisson et phoque.
Poste de Gros Mécatina (Vieux Poste)		Anglais	Vendu à Grant en 1804 puis en 1808, vendu par le Sherif	À 8 km au nord de la baie des Moutons et à 8 km de la baie des Ha!Ha!	1804 et 1808	?	Acte de vente du Sherif de Québec, 30 avril 1808	Poisson et phoque. Vendu par le Sherif en 1808. Poste de pêche surtout.
Poste de Baie des Moutons		Anglais	Lymburner et Crawford vendent ce poste en 1804 à W. Grant				Poste de pêche	
Poste de Tabatière		Anglais	Établissement de Samuel Robertson		avant 1808	après 1854		Le plus important poste de chasse aux phoques de la côte en 1854.

Postes de traite de la côte

Nom	F.	Concessionnaire, propriétaire, locataire	Exploitant	Situation, cartes	Début	Fin	Documents juridiques	Commentaires
Poste de Kécarpoui (Kecapoui, Quekapoy)		Français	Octroyé à Estèbe et Breard puis passé aux héritiers La Fontaine et Jolliet	Sur la concession Kécarpoui qui s'étend de la rivière Thékapoin à la concession de Saint-Augustin	avant 1748	1771		
Poste de Kécarpoui (Kecapoui, Quekapoy)		Anglais	Loué par Dunn des héritiers La Fontaine et Jolliet en 1771 Puis il sous-loue les îles « Quekapoy » à la veuve Perrault pour 10 ans	Sur la concession Kécarpoui qui s'étend de la rivière Thékapoin à la concession de Saint-Augustin	avant 1778	1788		
Poste de Kécarpoui (Kecapoui, Quekapoy)		Anglais	Vendu par Lymburner et Crawford à W. Grant en 1804 Puis vendu par le Sherif en 1808	Sur la concession Kécarpoui qui s'étend de la rivière Thékapoin à la concession de Saint-Augustin	1804	1808		

Postes de traite de la côte

Nom	F.	Concessionnaire, propriétaire, locataire	Exploitant	Situation, cartes	Début	Fin	Documents juridiques	Commentaires
Poste de Saint-Augustin		Français	Octroyé à François Marganne de Lavaltrie pour la vie	À l'embouchure de la rivière Saint-Augustin, près de l'extrémité ouest du détroit de Belle-Isle	avant 1720	1750		octroyé à vie jusqu'à la mort de Lavaltrie en 1750. En 1737l le loue à Petrimoulx, Cheron et Caron pendant 3 ans
Poste de Saint-Augustin		Français	Entre 1750 et 1753, loué à Cheron	À l'embouchure de la rivière Saint-Augustin, près de l'extrémité ouest du détroit de Belle-Isle	1750	1760		
Poste de Saint-Augustin		Français	Entre 1753 et 1762, loué à Cery	À l'embouchure de la rivière Saint-Augustin, près de l'extrémité ouest du détroit de Belle-Isle	1750	1760		
Poste de Saint-Augustin		Anglais	Octroyé à Morisseaux pour 4 ans et en fidéicomi aux deux filles de Cery	À l'embouchure de la rivière Saint-Augustin, près de l'extrémité ouest du détroit de Belle-Isle	1761	1780		
Poste de Saint-Augustin		Anglais	Loué à la Compagnie du Labrador en 1780. Vendu par Lymburner à W. Grant	À l'embouchure de la rivière Saint-Augustin, près de l'extrémité ouest du détroit de Belle-Isle	1780 (loué) 1804 (vendu)	1854		
Poste de Saint-Augustin		Hudson's Bay Company		À l'embouchure de la rivière Saint-Augustin, près de l'extrémité ouest du détroit de Belle-Isle	1854	au moins 1923		La compagnie HBC construit un poste à cet endroit et l'occupe encore au XXe siècle.

Postes de traite de la côte

Nom	F.	Concessionnaire, propriétaire, locataire	Exploitant	Situation, cartes	Début	Fin	Documents juridiques	Commentaires
Poste de Baie de Shécatica (Chichatéka, Chicataka, Apetepi)		Français	Octroyé en 1738 pour 10 ans à Boucault et Foucault. En 1750, le poste est octroyé à La Fontaine de Belcour pour 15 ans	À 40 km à l'est du poste de Saint-Augustin	1738	1760	Engagement devant Du Laurent et Louet, juin 1741, de 12 personnes pour la pêche avec Nicolas Trudel. Association de Antoine Belcour de La Fontaine pour gérer le poste. Vente des intérêts du poste de Antoine Belcour à Antoine Grisé devant Hautraye, décembre 1769	Surtout pour la pêche et pour la chasse à la baleine
Poste de Baie de Shécatica (Chichatéka, Chicataka, Apetepi)		Anglais	Octroyé à la Whale Fishing Co pour trois ans en 1761.	À 40 km à l'est du poste de Saint-Augustin	1761	1804?		Surtout pour la pêche et pour la chasse à la baleine
Poste de Baie de Shécatica (Chichatéka, Chicataka, Apetepi)		Anglais	W. Grant achète le poste de Lymburner et de Crawford en 1804.	À 40 km à l'est du poste de Saint-Augustin	1804	1808	Acte de vente du Sherif de Québec, 30 avril 1808	Surtout pour la pêche et pour la chasse à la baleine Vendu par le Sherif en 1808

Nom	F.	Concessionnaire, propriétaire, locataire	Exploitant	Situation, cartes	Début	Fin	Documents juridiques	Commentaires
Poste de Saint-Paul (Poste de la rivière des Esquimaux)		Français	Construit par Legardeur de Courtemanche à l'intérieur de sa concession qui s'étend de la rivière Kégaska à la rivière Hamilton (Kesessakiou)	Carte de Courtemanche de 1704 Situé dans la première baie à l'ouest de la rivière des Esquimaux dans le Labrador	avant 1701	1704		Surtout pêche au saumon
Poste de Saint-Paul (Poste de la rivière des Esquimaux)	F.	Français	Octroi de la seigneurie de Saint-Paul à Godefroy de St-Paul	Carte de Courtemanche de 1704 Situé dans la première baie à l'ouest de la rivière des Esquimaux dans le Labrador	avant 1706	1781		Surtout pêche au saumon. En 1701, Augustin Legardeur de Courtemanche engage Pierre Constantin à établir un poste à la rivière St-Paul.
Poste de Saint-Paul (Poste de la rivière des Esquimaux)		Anglais	Vente à Nathaniel et Philip Lloyd	Carte de Courtemanche de 1704 Situé dans la première baie à l'ouest de la rivière des Esquimaux dans le Labrador	avant 1781	1805	Achat des droits sur l'exploitation du poste St-Paul à Trois-Rivières devant Badeaux et Maillet Août 1781	Surtout pêche au saumon
Poste de Saint-Paul (Poste de la rivière des Esquimaux)		Anglais	Vente à W. Grant	Carte de Courtemanche de 1704 Situé dans la première baie à l'ouest de la rivière des Esquimaux dans le Labrador	avant 1805	1808		Surtout pêche au saumon
Poste de Saint-Paul (Poste de la rivière des Esquimaux)		Anglais	Vente à Lymburner et d'autres personnes	Carte de Courtemanche de 1704 Situé dans la première baie à l'ouest de la rivière des Esquimaux dans le Labrador	avant 1808	1828		Surtout pêche au saumon
Poste de Saint-Paul (Poste de la rivière des Esquimaux)		Anglais	Vente de Labrador Co d'un partie des intérêts à Louis Chevalier, fils adoptif de Nathaniel et Philip Lloyd, en 1828	Carte de Courtemanche de 1704 Situé dans la première baie à l'ouest de la rivière des Esquimaux dans le Labrador	avant 1828	1896		Surtout pêche au saumon. Chevalier exploite un établissement de pêche au saumon ainsi que ses descendants jusqu'en 1896.
Fort Ponchartrain (Vieux Fort) (lire commentaires pour toponymes)	F.	Français	Concédé originalement à Legardeur de Courtemanche pour la vie. Il était Commandant pour le Roi sur la côte de Labrador. En 1711, F. M. de Lavaltrie est officier en fonction au fort	Carte de Delisle de 1703 À la baie Brador, sur la limite ouest de la concession de Courtemanche. À l'embouchure de la rivière des Espagnols ou des Esquimaux	1702	1760	Courtemanche distingue les postes de Ponchartrain et de Phélipeaux. L'inventaire du poste en 1740, devant Du Laurent et Boucault, Québec le 23 mai 1741 Brouague engage Charles Le Court pour naviguer sur une goélette faisant la navette entre Québec et Pontchartrain, devant Barolet et Panet à Québec 1751	Le fort est nommé d'après le nom de Louis Phelypeaux, compte de Pontchartrain La baie de Brador est appelée Baie des Islettes par Jacques Cartier et appelée, en 1740, baie des Espagnols. Aussi appelée parfois Baie de Bonne Espérance. La rivière des Esquimaux est aussi appelée Saint-Paul. Après la mort de Courtemanche, sa veuve obtient

Postes de traite de la côte

Nom	F.	Concessionnaire, propriétaire, locataire	Exploitant	Situation, cartes	Début	Fin	Documents juridiques	Commentaires
								la continuation de la concession pour son fils Brouague. Courtemanche engage 30 familles autochtones autour du poste
Fort Ponchartrain (Vieux Fort) (lire commentaires pour toponymes)	F.	Anglais	Dépossession des héritiers Brouague au profit de Lymburner et Mckenzie et d'autres par Murray en 1760 Lymburner et Crawford vendent le poste à W. Grant.	Carte de Delisle de 1703 À la baie Brador, sur la limite ouest de la concession de Courtemanche. À l'embouchure de la rivière des Espagnols ou des Esquimaux	1760	1804 1808	Ventre par le Sherif en 1808	Vendu par le Sherif en 1808
Établissement de Brest		Français	Fréquenté par les Bretons vers 1500. Fait partie de la concession de Legardeur de Courtemanche	Carte portuguaise de 1550 Mappe de Desbiens de 1546 Carte de Molyneux de 1598	1500	après 1630		Pêche surtout. Au cours du seizième et dix-septième siècles, Brest était le meilleur endroit pour obtenir le phoque, la baleine dans tout le Labrador. Le village a pu contenir plus de 200 maisons, de bois le plus souvent, avec entrepôts avant le début du dix-septième siècle. Samuel Robertson (milieu dix-neuvième siècle)a cru qu'il y avait là 1000 personnes en hiver.
Établissement de Blanc-Sablon		Anglais	Acheté par Lymburner et Crawford en 1804 Puis vendu par le Sherif en 1808		avant 1804	1808	Vente par le Sherif en 1808	Pêche surtout

5.3b Sommaire des postes de traite du Labrador

Nom	F.	Concessionnaire, propriétaire, locataire	Exploitant	Situation géographique, cartes	Début	Fin	Documents juridiques	Commentaires
Fort Naskapis Maison française		Poste du Roi		À la décharge du lac Naskapis (présentement Ashuanipi). Palairet's map (1755)	Vers 1700			En relation avec le poste de la Moisie
Fort Nascopi		Hudson's Bay Company	McLean (1838) William Kennedy (1844) Horace Michaud (1880)	À la tête de la rivière Hamilton	1838	1880 proba-ble-ment	Deed of Surrender of Rupert's Land, 19 novembre 1869	Ce fort remplace, vers 1854, le fort de la Baie d'Ungava qui n'est temporairement plus en opération. En 1857, 200 autochtones le fréquentent. Ferme en 1880 parce que les postes de la baie d'Ungava sont réouverts
Poste de Michikamau		Hudson's Bay Company (avant-poste du fort Nascopi)	Conolly (1844) George Alder (1847)	District de la baie des Esquimaux Sur la rivière Hamilton à 50 milles au-dessus des grandes chutes de cette rivière, dans le Labrador Le fort est montré sur la carte de Low	1840 probable ment	1880		Fermé en 1850 pour une année En 1869, on le considère comme un avant-poste de fort Nascopie dans la Terre de Rupert. Ferme en 1880 parce que les postes de la baie d'Ungava sont réouverts

Postes de traite du Labrador

Nom	F.	Concessionnaire, propriétaire, locataire	Exploitant	Situation géographique, cartes	Début	Fin	Documents juridiques	Commentaires
Poste de la rivière venant du Nord Ouest		Domaine du Roy Louis Fornel	Pilote, père et fils	À la décharge (rivière Nord Ouest) du Grand Lac Le bassin de la rivière Hamilton À quarante lieuës de la baie des Esquimaux	1743			Le poste est fréquenté par les chasseurs autochtones de la côte notamment de la baie de Brador puisque en 1743, il y a des gens de Brador, de Mingan, de Sept-Îles Le poste construit par les hommes de Fornel est le premier construit par des Européens dans le bassin de la rivière Hamilton. On pouvait y contrôler le commerce sur les rivières Hamilton et Nord Ouest
Poste de la rivière venant du Nord Ouest		Veuve Fornel		À la décharge (rivière Nord Ouest) du Grand Lac Le bassin de la rivière Hamilton À quarante lieuës de la baie des Esquimaux	1749	1759 probabl ement		
Ancien poste de la rivière venant du Nord Ouest			William Phippard	À la décharge (rivière Nord Ouest) du Grand Lac Le bassin de la rivière Hamilton À quarante lieuës de la baie des Esquimaux	1777			Hivernement
Ancien poste de la rivière venant du Nord Ouest		Compagnie de Marcoux de Québec de l'Association des Traiteurs de Québec Plusieurs marchands de Québe	Marcoux hiverne en 1785 Faucher (1799) Vachon pour le poste d'en face (1799)	Le bassin de la rivière Hamilton À quarante lieuës de la baie des Esquimaux	1784	1837	Union de Dumontier et Marcoux devant Voyer et Dumas à Québec le 17 août 1799 1815 Cécile Dumontier Falardeau loue ses intérêts dans le poste à Jacob Pozer (devant Planté à Québec le 28 juin 1815) qui vend les propriétés de Baie des Esquimaux à Louis Flavien Dufresne en 1823 (devant Lelièvre à Québec 9 septembre 1823) En 1828 Louis Flavien Dufresne vend à Olivier Brunet (devant Panet à Québec le 28 mars 1828). Ce dernier vend à William Lampson en 1829 (devant Anderson et Campbell à Québec le 3 février 1829. Ce dernier vend à Nathaniel Jones en 1832 (devant Campbell à Québec le 7 janvier 1832) qui vend ses intérêts à David Ramsay Stewart	Reconstruction du poste à l'emplacement de celui de Fornel et construction d'un autre poste par la compagnie Dumontier devant le poste, sur l'autre rive de la Nord Ouest

Nom	F.	Concessionnaire, propriétaire, locataire	Exploitant	Situation géographique, cartes	Début	Fin	Documents juridiques	Commentaires
							en 1835 (devant Cambell le 5 février 1835	
Fort Smith (1836) **North West River House** **(1840 et après)**		Hudson's Bay Company	McLean (1838)	À la décharge (rivière Nord Ouest) du Grand Lac Le bassin de la rivière Hamilton À quarante lieuës de la baie des Esquimaux	1837	Après 1923	Achat à Stewart par la HBC	
Fort de la baie Kessekali		Proposé dans le mémoire sur le Labrador		Sur le lac Melville, baie Kessekali (aujourd'hui Hamilton Inlet)	1715			
Fort Rigolet		Louis Fornel est mandaté pour prendre possession de la baie Kessekali au nom du roi de France		Sur le lac Melville, baie Kessekali (aujourd'hui Hamilton Inlet)	1743		La prise de possession au nom du roi de France est manifestée par Fornel par deux croix et un drapeau placés à 4 miles du présent fort Rigolet en 1743	
Fort Rigolet		Poste construit par Marcoux	Marcoux	Sur le lac Melville, Hamilton Inlet, Labrador	1788			
Fort Rigolet **Hamilton Inlet** **Esquimaux Bay Fort**		Hudson's Bay Company		Sur le lac Melville, Hamilton Inlet, Labrador Sur un site adjacent au fort Rigolet.	1834-35	En opération en 1930		La HBC achète ses compétiteurs en 1837

Nom	F.	Concessionnaire, propriétaire, locataire	Exploitant	Situation géographique, cartes	Début	Fin	Documents juridiques	Commentaires
Fort Winokapau		Hudson's Bay Company	James A. Wilson (1876)	À la fin du lac Winikapau qui est un élargissement de la rivière Hamilton à 150 milles au-dessus de la rivière du Nord Ouest	1830	1876		Le poste a été détruit par le feu
Sandy Banks House		Hudson's Bay Company		Labrador, rive gauche de la rivière Hamilton à 40 milles au-dessus du poste de North West River House	1844	1880		Était fermé au cours des années 1876 ou 1877
Sandy Banks House		Hudson's Bay Company	D. Henderson (1844) James Lawson (1876)	Labrador, rive gauche de la rivière Hamilton à 40 milles au-dessus du poste de North West River House	1895	En opérati on en 1923		Low écrit que le poste Sandy Banks était ouvert sur la rive nord de la rivière Hamilton (Geological Survey, Canada, Vol VIII, p. 131L, 1895)
Poste Mud Lake		Hudson's Bay Company		À l'extrémité est du lac Melville, Goose Bay, à l'embouchure de la rivière Hamilton	1906	Encore en opérati on en 1926		
Fort Kenamu Fort Kenomich Fort Kinimisa	F	Construit et opéré par les marchands de Québec (Dumontier)		À l'extrémité ouest du lac Melville dans le Labrador, embouchure de la rivière Kenemich. Baie des Esquimaux	Avant 1799			A été acheté par la HBC en 1836
Fort Kenamu Fort Kenomich Fort Kinimisa		Hudson's Bay Company		À l'extrémité ouest du lac Melville dans le Labrador, embouchure de la rivière Kenemich. Baie des Esquimaux	1836	Peu après 1836		Montré sur la carte de Low de 1896

5.4 Liste des zones à potentiel archéologique

Dérivation partielle de la rivière Romaine
Étude du potentiel archéologique
Description des zones par région et par secteur

Région	Secteur	Zone	Superficie (ha)	Carte 1/50000	Emplacement géographique	Rive	Kilométrage sur la Romaine	Zone touchée par aménagement
1	01	1.01.01	4,47	12L/05	Rivière Romaine	Rive droite	km 0	non
1	01	1.01.02	2,70	12L/05	Rivière Romaine	Rive droite	km 0	non
1	01	1.01.03	1,78	12L/05	Rivière Romaine	Île	km 0	non
1	01	1.01.04	2,41	12L/05	Rivière Romaine	Île	km 0	non
1	01	1.01.05	3,34	12L/05	Rivière Romaine	Rive gauche	km 0	non
1	01	1.01.06	1,95	12L/05	Rivière Romaine	Rive droite	km 0	non
1	01	1.01.07	1,23	12L/05	Rivière Romaine	Rive droite	km 0	non
1	01	1.01.08	0,98	12L/05	Rivière Romaine	Rive droite	km 0	non
1	01	1.01.09	3,54	12L/05	Rivière Romaine	Rive droite	km 0	non
1	01	1.01.10	0,71	12L/05	Rivière Romaine	Rive droite	km 0	non
1	01	1.01.11	1,15	12L/05	Rivière Romaine	Rive gauche	km 0	non
1	01	1.01.12	1,87	12L/05	Rivière Romaine	Rive droite	km 5	non
1	01	1.01.13	1,53	12L/05	Rivière Romaine	Rive gauche	km 5	non
1	01	1.01.14	0,78	12L/05	Rivière Romaine	Rive gauche	km 5	non
1	01	1.01.15	0,70	12L/05	Rivière Romaine	Rive gauche	km 5	non
1	01	1.01.16	7,65	12L/05	Rivière Romaine	Rive droite	km 5	non
1	01	1.01.17	2,03	12L/05	Rivière Romaine	Rive droite	km 5	non
1	01	1.01.18	3,71	12L/05	Rivière Romaine	Rive droite	km 5	non
1	01	1.01.19	1,59	12L/05	Rivière Romaine	Rive gauche	km 10	non
1	01	1.01.20	5,91	12L/05	Rivière Romaine	Rive droite	km 10	non
1	01	1.01.21	1,28	12L/05	Rivière Romaine	Rive droite	km 10	non
1	01	1.01.22	16,92	12L/05	Rivière Romaine	Île	km 10	non
1	01	1.01.23	2,30	12L/05	Rivière Romaine	Île	km 10	non
1	01	1.01.24	3,07	12L/05	Rivière Romaine	Rive droite	km 10	non
1	01	1.01.25	0,53	12L/05	Rivière Romaine	Rive droite	km 10	non
1	01	1.01.26	1,01	12L/05	Rivière Puyjalon	Rive gauche	km 10	non
1	01	1.01.27	2,02	12L/05	Rivière Romaine	Rive droite	km 10	non
1	01	1.01.28	2,52	12L/05	Rivière Romaine	Rive droite	km 10	non
1	01	1.01.29	2,76	12L/05	Rivière Romaine	Rive droite	km 15	non
1	01	1.01.30	2,50	12L/05	Rivière Romaine	Rive droite	km 15	non
1	01	1.01.31	11,05	12L/05	Rivière Romaine	Rive gauche	km 15	non
1	01	1.01.32	3,76	12L/05	Rivière Romaine	Île	km 15	non
1	01	1.01.33	8,52	12L/05	Rivière Romaine	Rive droite	km 15	non
1	01	1.01.34	0,91	12L/05	Rivière Romaine	Rive droite	km 15	non
1	01	1.01.35	3,40	12L/05	Rivière Romaine	Rive droite	km 15	non
1	01	1.01.36	1,96	12L/05	Rivière Romaine	Rive gauche	km 15	non
1	01	1.01.37	1,84	12L/05	Rivière Romaine	Rive droite	km 15	non
1	01	1.01.38	4,73	12L/05	Rivière Romaine	Rive droite	km 15	non
1	01	1.01.39	2,10	12L/05	Rivière Romaine	Rive droite	km 15	non
1	01	1.01.40	2,55	12L/05	Rivière Romaine	Rive droite	km 15	non
1	01	1.01.41	4,20	12L/05	Rivière Romaine	Rive droite	km 20	non
1	01	1.01.42	2,57	12L/05	Rivière Romaine	Rive droite	km 20	non

Région	Secteur	Zone	Superficie (ha)	Carte 1/50000	Emplacement géographique	Rive	Kilométrage sur la Romaine	Zone touchée par aménagement
1	01	1.01.43	4,04	12L/05	Rivière Romaine	Rive droite	km 20	non
1	01	1.01.44	4,17	12L/05	Rivière Romaine	Île	km 20	non
1	01	1.01.45	8,67	12L/05	Rivière Romaine	Île	km 20	non
1	01	1.01.46	8,10	12L/05	Rivière Romaine	Rive droite	km 25	non
1	01	1.01.47	2,46	12L/06	Rivière Romaine	Rive gauche		non
1	01	1.01.48	2,10	12L/06	Rivière Romaine	Rive droite		non
1	01	1.01.49	4,02	12L/06	Rivière Romaine	Rive droite		non
1	01	1.01.50	1,97	12L/06	Rivière Romaine	Rive gauche		non
1	01	1.01.51	4,38	12L/06	Rivière Romaine	Rive droite		non
1	01	1.01.52	6,75	12L/06	Rivière Romaine	Rive droite		non
1	01	1.01.53	4,90	12L/06	Rivière Romaine	Rive droite		non
1	01	1.01.54	4,30	12L/06	Rivière Romaine	Rive droite		non
1	01	1.01.55	2,09	12L/06	Rivière Romaine	Rive gauche		non
1	01	1.01.56	4,71	12L/06	Rivière Romaine	Rive droite		non
1	01	1.01.57	2,25	12L/06	Rivière Romaine	Rive droite		non
1	01	1.01.58	1,75	12L/06	Rivière Romaine	Rive droite		non
1	01	1.01.59	2,28	12L/06	Rivière Romaine	Rive droite		non
1	01	1.01.60	0,71	12L/06	Rivière Romaine	Rive gauche		non
1	01	1.01.61	4,95	12L/06	Rivière Romaine	Rive droite		non
1	01	1.01.62	9,57	12L/06	Rivière Romaine	Rive droite		non
1	01	1.01.63	1,22	12L/06	Rivière Romaine	Rive gauche		non
1	01	1.01.64	5,22	12L/06	Rivière Romaine	Rive gauche		non
1	01	1.01.65	2,58	12L/06	Rivière Romaine	Rive gauche		non
1	01	1.01.66	1,79	12L/06	Rivière Romaine	Rive droite		non
1	01	1.01.67	5,07	12L/06	Rivière Romaine	Rive droite		non
1	01	1.01.68	11,99	12L/06	Rivière Romaine	Rive droite		non
1	01	1.01.69	1,07	12L/06	Rivière Romaine	Rive gauche		non
1	01	1.01.70	1,30	12L/06	Rivière Romaine	Rive droite		non
1	01	1.01.71	0,48	12L/06	Rivière Romaine	Rive gauche		non
1	01	1.01.72	2,36	12L/06	Rivière Romaine	Île		non
1	01	1.01.73	2,34	12L/06	Rivière Romaine	Rive gauche		non
1	01	1.01.74	1,17	12L/06	Rivière Romaine	Rive gauche		non
1	03	1.03.01	2,04	12L/06	Rivière Romaine	Rive gauche		non
1	03	1.03.02	5,22	12L/06	Rivière Romaine	Rive gauche		non
1	03	1.03.03	3,45	12L/06	Rivière Romaine	Rive droite		non
1	03	1.03.04	2,34	12L/06	Rivière Romaine	Rive gauche		non
1	03	1.03.05	1,13	12L/06	Rivière Romaine	Rive gauche		non
1	03	1.03.06	4,17	12L/06	Rivière Romaine	Île		non
1	03	1.03.07	2,27	12L/06	Rivière Romaine	Île		non
1	03	1.03.08	0,26	12L/06	Rivière Romaine	Rive gauche		non
1	03	1.03.09	2,91	12L/06	Rivière Romaine	Rive gauche		non
1	03	1.03.10	2,02	12L/06	Rivière Romaine	Rive gauche		non
1	03	1.03.11	3,03	12L/11	Rivière Romaine	Île		non
1	03	1.03.12	1,26	12L/11	Rivière Romaine	Île		non
1	03	1.03.13	1,72	12L/11	Rivière Romaine	Rive gauche		non
1	03	1.03.14	2,51	12L/11	Rivière Romaine	Rive gauche		non
1	03	1.03.15	3,42	12L/11	Rivière Romaine	Rive gauche		non
1	03	1.03.16	5,44	12L/11	Rivière Romaine	Rive gauche		non
1	03	1.03.17	7,27	12L/11	Rivière Romaine	Rive gauche		non

Région	Secteur	Zone	Superficie (ha)	Carte 1/50000	Emplacement géographique	Rive	Kilométrage sur la Romaine	Zone touchée par aménagement
1	03	1.03.18	2,59	12L/11	Rivière Romaine	Rive droite		non
2	01	2.01.01	1,89	12L/11	Rivière Romaine	Rive droite		non
2	01	2.01.02	1,95	12L/11	Rivière Romaine	Rive gauche		non
2	01	2.01.03	1,65	12L/11	Rivière Romaine	Rive gauche		non
2	01	2.01.04	1,70	12L/11	Rivière Romaine	Rive gauche		non
2	01	2.01.05	0,59	12L/11	Rivière Romaine	Rive gauche		non
2	01	2.01.06	2,25	12L/11	Rivière Romaine	Rive droite		non
2	01	2.01.07	11,92	12L/11	Rivière Romaine	Rive gauche		non
2	01	2.01.08	2,72	12L/11	Rivière Romaine	Rive gauche		non
2	01	2.01.09	1,92	12L/14	Rivière Romaine	Rive gauche		non
2	02	2.02.01	0,60	12L/14	Rivière Romaine	Rive droite		non
2	02	2.02.02	0,40	12L/14	Rivière Romaine	Rive droite		non
2	02	2.02.03	1,84	12L/14	Rivière Romaine	Rive droite		non
2	02	2.02.04	0,87	12L/14	Rivière Romaine	Rive gauche		non
2	02	2.02.05	1,16	12L/14	Rivière Romaine	Rive gauche		non
2	02	2.02.06	2,05	12L/14	Rivière Romaine	Rive gauche		non
2	02	2.02.07	3,94	12L/14	Rivière Romaine	Rive gauche		non
2	02	2.02.08	4,34	12L/14	Rivière Romaine	Rive gauche		non
2	02	2.02.09	5,30	12L/14	Rivière Romaine	Rive gauche		non
2	02	2.02.10	2,06	12L/14	Rivière Romaine	Rive gauche		non
2	02	2.02.11	0,73	12L/14	Rivière Romaine	Rive gauche		non
2	02	2.02.12	3,66	12L/14	Rivière Romaine	Île		non
2	03	2.03.01	9,26	12L/14	Rivière Romaine	Île		non
2	03	2.03.02	3,73	12L/14	Rivière Romaine	Rive gauche		non
2	03	2.03.03	5,54	12L/14	Rivière Romaine	Île		non
2	03	2.03.04	8,77	12L/14	Rivière Romaine	Rive gauche		non
2	03	2.03.05	0,84	12L/14	Rivière Romaine	Rive gauche		non
2	03	2.03.06	1,96	12M/03	Rivière Romaine	Rive gauche		non
2	03	2.03.07	1,39	12M/03	Rivière Romaine	Rive gauche		non
2	03	2.03.08	21,57	12L/14 et 12M/03	Rivière Romaine	Rive gauche		non
2	03	2.03.09	8,20	12M/03	Rivière Romaine	Rive gauche		non
2	03	2.03.10	0,48	12M/03	Rivière Romaine	Rive gauche		non
2	03	2.03.11	0,48	12M/03	Rivière Romaine	Rive gauche		non
2	04	2.04.01	0,63	12M/03	Rivière Romaine	Rive gauche		non
2	04	2.04.02	0,62	12M/03	Rivière Romaine	Rive gauche		non
2	04	2.04.03	0,78	12M/03	Rivière Romaine	Rive gauche		non
2	04	2.04.04	1,59	12M/03	Rivière Romaine	Rive gauche		non
2	04	2.04.05	1,83	12M/03	Rivière Romaine	Rive droite		non
2	04	2.04.06	5,29	12M/03	Rivière Romaine	Rive gauche		non
2	04	2.04.07	2,21	12M/03	Rivière Romaine	Rive droite		non
2	04	2.04.08	1,50	12M/03	Rivière Romaine	Rive droite		non
2	04	2.04.09	2,58	12M/03	Rivière Romaine	Rive droite		non
2	04	2.04.10	1,08	12M/03	Rivière Romaine	Rive droite		non
2	04	2.04.11	1,41	12M/03	Rivière Romaine	Rive droite		non
2	07	2.07.01	-	12M/03	Rivière Romaine	Rive gauche		non
2	07	2.07.02	-	12M/03	Rivière Romaine	Rive gauche		non
2	07	2.07.03	-	12M/03	Rivière Romaine	Rive gauche		non
2	07	2.07.04	-	12M/03	Rivière Romaine	Rive gauche		non
2	07	2.07.05	-	12M/03	Rivière Romaine	Rive gauche		non

Région	Secteur	Zone	Superficie (ha)	Carte 1/50000	Emplacement géographique	Rive	Kilométrage sur la Romaine	Zone touchée par aménagement
2	07	2.07.06	1,08	12M/06	Rivière Romaine	Rive droite	km 170	non
2	07	2.07.07	0,45	12M/06	Rivière Romaine	Rive gauche	km 170	non
2	07	2.07.08	4,81	12M/06	Rivière Romaine	Rive gauche	km 175	non
2	07	2.07.09	2,99	12M/06	Rivière Romaine	Rive droite	km 175	non
2	07	2.07.10	5,81	12M/06	Rivière Romaine	Rive gauche	km 175	non
2	07	2.07.11	0,47	12M/06	Rivière Romaine	Île	km 175	non
2	07	2.07.12	4,93	12M/06	Rivière Romaine	Rive gauche	km 175	non
2	07	2.07.13	0,31	12M/06	Rivière Romaine	Rive gauche	km 175	non
2	07	2.07.14	3,10	12M/06	Rivière Romaine	Rive gauche	km 175	non
2	07	2.07.15	4,34	12M/06	Rivière Romaine	Rive gauche	km 180	non
2	07	2.07.16	4,60	12M/06	Rivière Romaine	Rive droite	km 180	non
2	08	2.08.01	1,11	12M/06	Rivière Romaine	Rive gauche	km 180	non
2	08	2.08.02	3,32	12M/06	Rivière Romaine	Rive droite	km 180	non
2	08	2.08.03	0,84	12M/06	Rivière Romaine	Rive droite	km 180	non
2	08	2.08.04	0,83	12M/06	Rivière Romaine	Rive droite	km 180	non
2	08	2.08.05	2,44	12M/06	Rivière Romaine	Rive gauche	km 180	non
2	08	2.08.06	0,62	12M/06	Rivière Romaine	Rive droite	km 180	non
2	08	2.08.07	1,38	12M/06	Rivière Romaine	Rive gauche	km 180	non
2	08	2.08.08	0,69	12M/05	Rivière Romaine	Rive gauche	km 190	non
2	08	2.08.09	0,67	12M/05	Rivière Romaine	Rive gauche	km 190	non
2	09	2.09.01	0,52	12M/06	Lac	Rive est		non
2	09	2.09.02	0,64	12M/06	Lac	Rive est		non
2	09	2.09.03	1,25	12M/06	Lac	Rive nord		non
2	09	2.09.04	0,47	12M/06	Lac	Rive ouest		non
2	09	2.09.05	1,53	12M/06	Lac	Rive sud-ouest		non
2	09	2.09.06	0,61	12M/06	Lac	Rive nord-est		non
3	01	3.01.01	2,29	12M/05	Rivière Romaine	Rive droite	km 195	oui
3	01	3.01.02	4,74	12M/05	Rivière Romaine	Rive droite	km 195	oui
3	01	3.01.03	0,96	12M/05	Rivière Romaine	Rive gauche	km 195	oui
3	01	3.01.04	2,39	12M/05	Rivière Romaine	Rive droite	km 195	oui
3	01	3.01.05	0,61	12M/05	Rivière Romaine	Rive gauche	km 195	oui
3	01	3.01.06	0,95	12M/05	Rivière Romaine	Rive gauche	km 200	oui
3	01	3.01.07	0,79	12M/05	Rivière Romaine	Rive gauche	km 200	oui
3	01	3.01.08	0,79	12M/05	Rivière Romaine	Rive gauche	km 200	oui
3	01	3.01.09	0,40	12M/05	Rivière Romaine	Rive gauche	km 200	oui
3	01	3.01.10	0,71	12M/05	Rivière Romaine	Rive gauche	km 200	oui
3	01	3.01.11	2,08	12M/05	Lac	Rive sud-ouest		oui
3	01	3.01.12	4,17	12M/05	Lac	Rive nord		oui
3	01	3.01.13	4,34	12M/05	Rivière Romaine	Rive gauche	km 200	oui
3	01	3.01.14	1,36	12M/05	Rivière Romaine	Rive gauche	km 200	oui
3	01	3.01.15	1,42	12M/05	Petite rivière	Rive gauche		oui
3	01	3.01.16	1,77	12M/05	Rivière Romaine	Rive gauche	km 200	oui
3	01	3.01.17	1,47	12M/05	Rivière Romaine	Rive droite	km 200	oui
3	01	3.01.18	1,44	12M/05	Rivière Romaine	Rive droite	km 205	oui
3	01	3.01.19	1,40	12M/05	Rivière Romaine	Rive droite	km 205	oui
3	01	3.01.20	1,58	12M/05	Rivière Romaine	Rive gauche	km 205	oui
3	01	3.01.21	1,41	12M/05	Rivière Romaine	Rive droite	km 205	oui
3	01	3.01.22	1,17	12M/05	Rivière Romaine	Rive gauche	km 210	oui
3	01	3.01.23	1,49	12M/05	Rivière Romaine	Rive droite	km 210	oui

Région	Secteur	Zone	Superficie (ha)	Carte 1/50000	Emplacement géographique	Rive	Kilométrage sur la Romaine	Zone touchée par aménagement
3	01	3.01.24	1,79	12M/05	Rivière Romaine	Rive droite	km 210	oui
3	01	3.01.25	3,19	12M/05	Rivière Romaine	Rive droite	km 210	oui
3	01	3.01.26	1,56	12M/05	Rivière Jérôme	Rive droite		oui
3	01	3.01.27	1,61	12M/05	Rivière Jérôme	Rive gauche		oui
3	01	3.01.28	0,85	12M/05	Rivière Romaine	Île	km 215	oui
3	01	3.01.29	2,31	12M/05	Ruisseau	Rive gauche		oui
3	01	3.01.30	1,05	12M/05	Lac	Rive nord-ouest		oui
3	01	3.01.31	0,49	12M/05	Lac	Rive nord		oui
3	01	3.01.32	0,92	12M/05	Lac	Rive nord		oui
3	01	3.01.33	1,81	12M/05	Lac	Rive est		oui
3	01	3.01.34	0,78	12M/05	Lac	Rive sud		oui
3	01	3.01.35	0,57	12M/05	Lac	Rive ouest		oui
3	01	3.01.36	3,28	12M/05	Petite rivière Romaine	Rive droite		oui
3	01	3.01.37	0,51	12M/05	Rivière Romaine	Rive droite	km 215	oui
3	01	3.01.38	2,05	12M/05	Rivière Romaine	Rive droite	km 215	oui
3	01	3.01.39	5,04	12M/05	Rivière Romaine	Rive droite	km 215	oui
3	01	3.01.40	1,69	12M/05	Rivière Romaine	Rive droite	km 220	oui
3	01	3.01.41	1,12	12M/05	Rivière Romaine	Rive droite	km 220	oui
3	01	3.01.42	1,26	12M/05	Rivière Romaine	Rive droite	km 220	oui
3	01	3.01.43	1,74	12M/05	Rivière Romaine	Rive gauche	km 220	oui
3	01	3.01.44	10,20	12M/05	Rivière Romaine	Rive gauche	km 220	oui
3	01	3.01.45	2,46	12M/05	Rivière	Rive droite		oui
3	01	3.01.46	0,41	12M/05	Rivière	Rive droite		oui
3	01	3.01.47	4,90	12M/05	Lac	Rive ouest		oui
3	01	3.01.48	1,24	12M/05	Rivière Romaine	Rive droite	km 225	oui
3	01	3.01.49	8,21	12M/05	Lac	Rive ouest		oui
3	01	3.01.50	1,16	12M/05	Rivière Romaine	Rive droite	km 225	oui
3	01	3.01.51	6,49	12M/05	Rivière Romaine	Rive gauche	km 225	oui
3	01	3.01.52	2,57	12M/12	Rivière Romaine	Rive gauche	km 230	oui
3	01	3.01.53	0,40	12M/12	Rivière Romaine	Rive droite	km 230	oui
3	01	3.01.54	1,23	12M/12	Rivière Romaine	Rive droite	km 230	oui
3	01	3.01.55	7,61	12M/12	Rivière Romaine	Rive droite	km 230	oui
3	01	3.01.56	1,08	12M/12	Rivière	Rive gauche		oui
3	01	3.01.57	1,65	12M/12	Rivière	Rive gauche		oui
3	01	3.01.58	0,51	12M/12	Rivière	Rive gauche		oui
3	01	3.01.59	0,79	12M/12	Rivière	Rive droite		oui
3	01	3.01.60	1,50	12M/12	Rivière Romaine	Rive gauche	km 230	oui
3	01	3.01.61	2,79	12M/12	Rivière Romaine	Rive droite	km 230	oui
3	01	3.01.62	1,07	12M/12	Rivière Touladis	Rive droite		oui
3	01	3.01.63	2,25	12M/12	Rivière Romaine	Rive droite	km 235	oui
3	01	3.01.64	4,04	12M/12	Rivière Romaine	Rive gauche	km 235	oui
3	01	3.01.65	1,36	12M/12	Rivière Romaine	ile	km 235	oui
3	04	3.04.01	1,79	12M/05	Lac	Rive nord		oui
3	06	3.06.01	1,17	12M/05	Lac	Rive ouest		oui
3	06	3.06.02	1,77	12M/05	Lac	Rive nord		oui
3	06	3.06.03	1,24	12M/05	Lac	Rive nord		oui
3	06	3.06.04	1,43	12M/05	Lac	Rive nord		oui
3	06	3.06.05	1,85	12M/05	Lac	Rive sud-est		oui
3	06	3.06.06	0,99	12M/05	Lac	Rive sud		oui

Région	Secteur	Zone	Superficie (ha)	Carte 1/50000	Emplacement géographique	Rive	Kilométrage sur la Romaine	Zone touchée par aménagement
3	06	3.06.07	2,01	12M/05	Lac	Rive est		oui
3	06	3.06.08	0,34	12M/05	Lac	Rive nord		oui
3	06	3.06.09	1,15	12M/05	Lac	Rive nord		oui
3	06	3.06.10	1,01	12M/05	Lac	Rive nord		oui
3	06	3.06.11	0,93	12M/05	Lac	Rive nord		oui
3	06	3.06.12	1,73	12M/05	Lac	Rive ouest		oui
3	08	3.08.01	1,75	12M/05	Petite rivière Romaine	Rive droite		non
3	08	3.08.02	4,65	12M/05	Petite rivière Romaine	Rive gauche		oui
3	08	3.08.03	0,18	12M/05	Petite rivière Romaine	Rive droite		oui
3	08	3.08.04	0,59	12M/05	Petite rivière Romaine	Rive droite		oui
3	08	3.08.05	1,88	12M/05	Petite rivière Romaine	Rive droite		oui
3	08	3.08.06	0,33	12M/05	Petite rivière Romaine	Rive droite		oui
3	08	3.08.07	0,57	12M/05	Petite rivière Romaine	Rive droite		oui
3	08	3.08.08	1,13	12M/05	Petite rivière Romaine	Rive droite		oui
3	08	3.08.09	1,36	12M/05	Petite rivière Romaine	Rive droite		oui
3	08	3.08.10	0,56	12M/05	Petite rivière Romaine	Rive droite		oui
3	08	3.08.11	1,14	12M/05	Petite rivière Romaine	Rive gauche		oui
3	08	3.08.12	1,55	12M/05	Petite rivière Romaine	Rive gauche		oui
3	08	3.08.13	0,64	12M/05	Petite rivière Romaine	Rive droite		oui
3	08	3.08.14	0,75	12M/05	Petite rivière Romaine	Rive gauche		oui
3	09	3.09.01	0,89	12M/05	Lac	Rive nord-ouest		oui
3	09	3.09.02	1,15	12M/05	Lac	Rive nord		oui
3	09	3.09.03	1,86	12M/05	Lac	Rive est		oui
3	09	3.09.04	1,20	12M/05	Lac	Rive ouest		oui
3	09	3.09.05	2,16	12M/05	Lac Garnier	Rive sud		oui
3	09	3.09.06	1,20	12M/05	Lac Garnier	Rive sud		oui
3	09	3.09.07	3,21	12M/05	Lac Garnier	Rive est		oui
3	09	3.09.08	1,88	12M/05	Lac Garnier	Rive est		oui
3	09	3.09.09	1,67	12M/05	Lac Garnier	Rive est		oui
3	09	3.09.10	1,00	12M/05	Lac Garnier	Rive est		oui
3	09	3.09.11	0,67	12M/05	Lac Garnier	Rive ouest		oui
3	09	3.09.12	1,32	12M/05	Lac Garnier	Rive ouest		oui
3	09	3.09.13	1,70	12M/05	Lac Garnier	Rive est		oui
3	09	3.09.14	2,04	12M/05	Lac Garnier	Rive est		oui
3	09	3.09.15	1,82	12M/05	Lac Garnier	Rive est		oui
3	09	3.09.16	1,92	12M/05	Lac Garnier	Rive est		oui
3	09	3.09.17	1,77	12M/05	Lac Garnier	Rive est		oui
3	09	3.09.18	1,80	12M/05	Lac Garnier	Rive est		oui
3	09	3.09.19	0,71	12M/05	Lac Garnier	Rive est		oui
3	09	3.09.20	1,76	12M/05	Lac Garnier	Rive nord		oui
3	09	3.09.21	1,96	12M/05	Lac Garnier	Rive nord		oui
3	09	3.09.22	1,40	12M/05	Lac Garnier	Rive nord		oui
3	09	3.09.23	1,34	12M/05	Lac Garnier	Rive nord		oui
3	09	3.09.24	1,48	12M/05	Lac Garnier	Rive nord		oui
3	09	3.09.25	1,42	12M/05	Lac Garnier	Rive nord		oui
3	09	3.09.26	8,14	12M/05	Lac Garnier	Rive nord		oui
3	09	3.09.27	0,60	12M/12	Lac Rougemont	Rive sud		oui
3	09	3.09.28	0,45	12M/12	Lac Rougemont	Rive sud		oui
3	09	3.09.29	1,63	12M/12	Lac Rougemont	Île		oui

Région	Secteur	Zone	Superficie (ha)	Carte 1/50000	Emplacement géographique	Rive	Kilométrage sur la Romaine	Zone touchée par aménagement
3	09	3.09.30	1,64	12M/12	Lac Rougemont	Rive sud-est		oui
3	09	3.09.31	0,62	12M/12	Lac Rougemont	Rive sud-est		oui
3	09	3.09.32	0,49	12M/12	Lac Rougemont	Rive sud-ouest		oui
3	09	3.09.33	1,99	12M/12	Lac Rougemont	Rive est		oui
3	09	3.09.34	0,89	12M/12	Lac Rougemont	Rive ouest		oui
3	09	3.09.35	1,18	12M/12	Lac Rougemont	Rive ouest		oui
3	09	3.09.36	0,43	12M/12	Lac Rougemont	Rive ouest		oui
3	09	3.09.37	0,44	12M/12	Lac Rougemont	Rive nord-ouest		oui
3	09	3.09.38	5,16	12M/12	Lac Rougemont	Rive nord-ouest		oui
3	09	3.09.39	10,09	12M/12	Lac Rougemont	Rive nord		oui
3	09	3.09.40	4,21	12M/12	Lac Rougemont	Rive nord-est		oui
3	09	3.09.41	4,01	12M/12	Lac	Rive sud		non
3	10	3.10.01	2,34	12M/12	Lac	Rive nord		oui
3	10	3.10.02	2,55	12M/05	Lac	Rive sud		oui
3	10	3.10.03	1,85	12M/05	Lac	Rive sud		oui
3	11	3.11.01	1,04	12M/12	Rivière	Rive droite		oui
3	11	3.11.02	1,64	12M/12	Rivière	Rive gauche		oui
3	11	3.11.03	0,89	12M/12	Rivière	Rive droite		oui
3	11	3.11.04	1,34	12M/12	Rivière	Rive gauche		oui
3	11	3.11.05	0,53	12M/12	Rivière	Rive gauche		oui
3	11	3.11.06	0,84	12M/12	Rivière	Rive droite		oui
3	11	3.11.07	6,35	12M/12	Rivière	Rive droite		oui
3	11	3.11.08	1,28	12M/12	Rivière	Rive gauche		oui
3	11	3.11.09	2,30	12M/12	Rivière	Rive droite		oui
3	11	3.11.10	0,66	12M/12	Rivière	Rive gauche		oui
3	11	3.11.11	1,20	12M/12	Rivière	Rive droite		oui
3	11	3.11.12	0,93	12M/12	Rivière	Rive gauche		oui
3	11	3.11.13	1,12	12M/12	Rivière	Rive gauche		oui
3	11	3.11.14	1,40	12M/12	Rivière	Rive droite		oui
3	11	3.11.15	0,48	12M/12	Rivière	Rive gauche		oui
3	11	3.11.16	0,60	12M/12	Rivière	Rive droite		oui
3	11	3.11.17	1,25	12M/12	Rivière	Rive gauche		oui
3	11	3.11.18	3,24	12M/12	Rivière	Rive droite		oui
3	11	3.11.19	1,68	12M/12	Rivière	Rive gauche		oui
3	13	3.13.01	0,98	12M/12	Rivière Touladis	Rive gauche		oui
3	13	3.13.02	0,86	12M/12	Rivière Touladis	Rive droite		oui
3	13	3.13.03	0,66	12M/12	Rivière Touladis	Rive droite		oui
3	13	3.13.04	1,03	12M/12	Rivière Touladis	Rive gauche		oui
3	13	3.13.05	0,84	12M/12	Rivière Touladis	Rive gauche		oui
3	13	3.13.06	0,40	12M/12	Rivière Touladis	Rive droite		oui
3	13	3.13.07	3,27	12M/12	Rivière Touladis	Rive gauche		oui
3	13	3.13.08	0,39	12M/12	Rivière Touladis	Rive droite		oui
3	13	3.13.09	1,70	12M/12	Rivière Touladis	Rive gauche		oui
3	13	3.13.10	1,71	12M/12	Rivière Touladis	Rive droite		oui
3	13	3.13.11	1,71	12M/12	Rivière Touladis	Rive gauche		oui
3	13	3.13.12	2,31	12M/12	Rivière Touladis	Rive droite		oui
3	13	3.13.13	1,43	12M/12	Rivière Touladis	Rive droite		oui
3	13	3.13.14	1,13	12M/12	Rivière Touladis	Rive droite		oui
3	13	3.13.15	0,55	12M/12	Rivière Touladis	Rive droite		oui

Région	Secteur	Zone	Superficie (ha)	Carte 1/50000	Emplacement géographique	Rive	Kilométrage sur la Romaine	Zone touchée par aménagement
3	13	3.13.16	0,45	12M/12	Rivière Touladis	Rive gauche		oui
3	13	3.13.17	0,81	12M/12	Rivière Touladis	Rive gauche		oui
3	13	3.13.18	0,40	12M/12	Rivière Touladis	Île		oui
3	13	3.13.19	4,29	12M/12	Rivière Touladis	Rive gauche		oui
3	13	3.13.20	2,77	12M/12	Rivière Touladis	Rive droite		oui
3	14	3.14.01	2,47	12M/12	Rivière Romaine	Rive gauche	km 240	oui
3	14	3.14.02	1,19	12M/12	Rivière Romaine	Île	km 245	oui
3	14	3.14.03	1,02	12M/12	Rivière Romaine	Rive gauche	km 245	oui
3	14	3.14.04	1,17	12M/12	Rivière Romaine	Rive droite	km 245	oui
3	14	3.14.05	2,33	12M/12	Rivière Romaine	Rive droite	km 245	oui
3	14	3.14.06	1,76	12M/12	Rivière Romaine	Rive droite	km 250	oui
3	14	3.14.07	1,37	12M/12	Rivière Romaine	Rive droite	km 250	oui
3	14	3.14.08	0,76	12M/12	Petite rivière	Rive droite		oui
3	14	3.14.09	0,91	12M/12	Rivière Romaine	Rive gauche	km 250	oui
3	14	3.14.10	2,93	12M/12	Rivière Romaine	Rive gauche	km 250	oui
3	14	3.14.11	0,87	12M/12	Rivière Romaine	Rive gauche	km 255	oui
3	14	3.14.12	4,62	12M/12	Rivière Romaine	Rive droite	km 255	oui
3	14	3.14.13	1,23	12M/12	Rivière Romaine	Rive gauche	km 255	oui
3	14	3.14.14	1,23	12M/12	Rivière Romaine	Rive gauche	km 255	oui
3	14	3.14.15	2,16	12M/12	Rivière Romaine	Île	km 255	oui
3	14	3.14.16	0,50	12M/12	Rivière Romaine	Île	km 255	oui
3	14	3.14.17	1,74	12M/12	Rivière Romaine	Rive gauche	km 255	oui
3	14	3.14.18	2,24	12M/12	Rivière Romaine	Rive gauche	km 255	oui
3	14	3.14.19	2,79	12M/12	Rivière Romaine	Rive droite	km 260	oui
3	14	3.14.20	2,93	12M/12	Rivière Romaine	Rive droite	km 260	oui
3	14	3.14.21	1,25	12M/12	Rivière Romaine	Rive droite	km 260	oui
3	14	3.14.22	1,59	12M/12	Rivière Romaine	Rive gauche	km 260	oui
3	14	3.14.23	1,06	12M/12	Rivière Romaine	Rive droite	km 260	oui
3	14	3.14.24	1,32	12M/13	Lac	Rive nord-ouest		oui
3	14	3.14.25	0,18	12M/13	Lac	Rive nord		oui
3	14	3.14.26	0,25	12M/13	Lac	Rive est		oui
3	14	3.14.27	0,90	12M/13	Rivière Romaine	Rive droite	km 260	oui
3	14	3.14.28	0,56	12M/13	Rivière Romaine	Rive gauche	km 260	oui
3	14	3.14.29	0,59	12M/13	Rivière Romaine	Rive droite	km 260	oui
3	14	3.14.30	0,77	12M/13	Rivière Romaine	Rive gauche	km 260	oui
3	14	3.14.31	2,59	12M/13	Rivière Romaine	Rive droite	km 260	oui
3	14	3.14.32	0,96	12M/13	Rivière Romaine	Rive droite	km 265	oui
3	14	3.14.33	0,57	12M/13	Rivière Romaine	Rive droite	km 265	oui
3	14	3.14.34	0,88	12M/13	Rivière Romaine	Rive gauche	km 265	oui
3	14	3.14.35	0,92	12M/13	Rivière Romaine	Rive gauche	km 265	oui
3	14	3.14.36	0,70	12M/13	Rivière Romaine	Rive droite	km 265	oui
3	14	3.14.37	2,30	12M/13	Rivière Romaine	Rive gauche	km 265	oui
3	14	3.14.38	3,71	12M/13	Rivière	Rive gauche		oui
3	14	3.14.39	3,00	12M/13	Rivière	Rive droite		oui
3	14	3.14.40	6,25	12M/13	Rivière Romaine	Rive gauche	km 265	oui
3	14	3.14.41	1,82	12M/13	Rivière Romaine	Rive droite	km 265	oui
3	14	3.14.42	4,79	12M/13	Rivière Romaine	Rive droite	km 270	oui
3	14	3.14.43	4,04	12M/13	Rivière Romaine	Rive gauche	km 270	oui
3	14	3.14.44	1,49	12M/13	Rivière Romaine	Rive droite	km 270	oui

Région	Secteur	Zone	Superficie (ha)	Carte 1/50000	Emplacement géographique	Rive	Kilométrage sur la Romaine	Zone touchée par aménagement
3	14	3.14.45	0,95	12M/13	Rivière Romaine	Rive droite	km 275	oui
3	14	3.14.46	3,08	12M/13	Rivière Romaine	Rive gauche	km 275	oui
3	14	3.14.47	0,85	12M/13	Rivière Romaine	Rive droite	km 275	oui
3	14	3.14.48	2,46	12M/13	Rivière Romaine	Rive droite	km 275	oui
3	14	3.14.49	0,73	12M/12	Rivière Romaine	Île	km 255	oui
3	15	3.15.01	1,66	12M/12	Lac	Rive sud-est		oui
3	15	3.15.02	0,86	12M/12	Lac	Rive sud-ouest		oui
3	15	3.15.03	3,32	12M/12	Lac	Rive ouest		oui
3	15	3.15.04	3,08	12M/12	Lac	Rive ouest		oui
3	15	3.15.05	2,38	12M/12	Lac	Rive est		oui
3	15	3.15.06	0,35	12M/12	Lac	Rive est		oui
3	15	3.15.07	0,34	12M/12	Lac	Rive ouest		oui
3	15	3.15.08	0,73	12M/12	Lac	Rive ouest		oui
3	15	3.15.09	1,53	12M/12	Lac	Rive nord		oui
3	15	3.15.10	1,24	12M/12	Lac	Rive nord		oui
3	15	3.15.11	0,52	12M/12	Petit lac	Rive nord-ouest		oui
3	16	3.16.01	2,06	12M/12	Rivière Touladis	Rive droite		non
3	16	3.16.02	1,22	12M/13	Rivière Touladis	Rive gauche		non
3	16	3.16.03	1,04	12M/13	Rivière Touladis	Rive gauche		non
3	16	3.16.04	1,36	12M/13	Rivière Touladis	Rive droite		non
3	16	3.16.05	3,21	12M/13	Rivière Touladis	Rive droite		non
3	16	3.16.06	8,17	12M/13	Rivière Touladis	Rive droite		non
3	16	3.16.07	2,37	12M/13	Rivière Touladis	Rive droite		non
3	16	3.16.08	5,46	12M/13	Rivière Touladis	Rive droite		non
3	16	3.16.09	3,55	12M/13	Rivière Touladis	Rive droite		non
3	16	3.16.10	1,01	12M/13	Rivière Touladis	Rive droite		non
3	16	3.16.11	1,74	12M/13	Rivière Touladis	Rive droite		non
3	16	3.16.12	1,73	12M/13	Rivière Touladis	Rive droite		non
3	16	3.16.13	0,45	12M/13	Rivière Touladis	Rive droite		non
3	16	3.16.14	1,32	12M/13	Rivière Touladis	Rive gauche		non
3	16	3.16.15	0,57	12M/13	Rivière Touladis	Rive droite		non
3	16	3.16.16	1,35	12M/13	Rivière Touladis	Rive droite		non
3	17	3.17.01	1,56	12M/12	Lac	Rive est		oui
3	17	3.17.02	0,48	12M/12	Lac	Rive nord		oui
3	19	3.19.01	1,92	12M/13	Rivière	Rive droite		oui
3	19	3.19.02	1,42	12M/13	Rivière Romaine	Île	km 275	oui
3	19	3.19.03	0,93	12M/13	Rivière Romaine	Rive gauche	km 275	oui
3	19	3.19.04	8,18	12M/13	Rivière Romaine	Rive droite	km 280	oui
3	19	3.19.05	2,09	12M/13	Rivière Romaine	Rive gauche	km 280	oui
3	19	3.19.06	2,05	12M/13	Rivière Romaine	Rive droite	km 280	oui
3	19	3.19.07	1,34	12M/13	Rivière Romaine	Rive droite	km 280	oui
3	19	3.19.08	1,42	12M/13	Rivière Romaine	Rive gauche	km 280	oui
3	19	3.19.09	41,62	12M/13	Rivière Romaine	Rive gauche	km 285	oui
3	19	3.19.10	0,63	12M/13	Rivière Romaine	Rive droite	km 280	oui
3	19	3.19.11	3,88	12M/13	Rivière Romaine	Rive droite	km 280	oui
3	19	3.19.12	1,67	12M/13	Rivière Romaine	Rive droite	km 280	oui
3	19	3.19.13	1,81	12M/13	Rivière Romaine	Rive droite	km 285	oui
3	19	3.19.14	1,80	12M/13	Rivière Romaine	Rive droite	km 285	oui
3	19	3.19.15	1,23	12M/13	Rivière Romaine	Rive gauche	km 285	oui

Région	Secteur	Zone	Superficie (ha)	Carte 1/50000	Emplacement géographique	Rive	Kilométrage sur la Romaine	Zone touchée par aménagement
3	19	3.19.16	2,57	12M/13	Rivière Romaine	Rive gauche	km 285	oui
3	19	3.19.17	2,46	12M/13	Rivière Romaine	Rive droite	km 285	oui
3	19	3.19.18	1,65	12M/13	Rivière Romaine	Rive droite	km 285	oui
3	19	3.19.19	1,08	12M/13	Rivière Romaine	Rive gauche	km 285	oui
3	19	3.19.20	3,69	12M/13	Rivière Romaine	Rive droite	km 285	oui
3	19	3.19.21	1,51	12M/13	Rivière Romaine	Rive droite	km 285	oui
3	19	3.19.22	1,27	12M/13	Rivière Romaine	Rive gauche	km 285	oui
3	19	3.19.23	0,08	12M/13	Rivière Romaine	île	km 290	oui
3	19	3.19.24	1,11	12M/13	Rivière Romaine	Rive gauche	km 290	oui
3	19	3.19.25	0,37	12M/13	Rivière Romaine	Rive droite	km 290	oui
3	19	3.19.26	1,22	12M/13	Rivière Romaine	Rive gauche	km 290	oui
3	19	3.19.27	0,65	12M/13	Rivière Romaine	Rive gauche	km 290	oui
3	19	3.19.28	1,04	12M/13	Rivière Romaine	Rive droite	km 290	oui
3	19	3.19.29	0,93	12M/13	Rivière Romaine	Rive droite	km 290	oui
3	19	3.19.30	1,89	12M/13	Rivière Romaine	Rive gauche	km 290	oui
3	19	3.19.31	4,35	12M/13	Rivière Romaine	Rive gauche	km 290	oui
3	19	3.19.32	1,19	12M/13	Rivière Romaine	Rive gauche	km 295	oui
3	19	3.19.33	1,41	12M/13	Rivière Romaine	Rive gauche	km 295	oui
3	19	3.19.34	1,52	12M/13	Rivière Romaine	Rive droite	km 295	oui
3	19	3.19.35	0,81	12M/13	Rivière Romaine	Rive droite	km 295	oui
3	19	3.19.36	0,42	12M/13	Rivière Romaine	Rive gauche	km 295	oui
3	19	3.19.37	0,68	12M/13	Rivière Romaine	Rive gauche	km 295	oui
3	19	3.19.38	0,93	12M/13	Rivière Romaine	Rive gauche	km 295	oui
3	19	3.19.39	0,62	12M/13	Rivière Romaine	Rive gauche	km 295	oui
3	19	3.19.40	3,18	12M/13	Rivière Romaine	Rive gauche	km 295	oui
3	19	3.19.41	0,73	12M/13	Rivière Romaine	île	km 295	oui
3	19	3.19.42	1,02	12M/13	Rivière Romaine	Rive droite	km 295	oui
3	19	3.19.43	2,43	12M/13	Rivière Romaine	Rive gauche	km 295	oui
3	19	3.19.44	5,99	13D/04	Rivière Romaine	Rive droite	km 300	oui
3	19	3.19.45	3,78	13D/04	Lac	Rive sud		oui
3	19	3.19.46	1,32	13D/04	Petit lac	Rive est		oui
3	19	3.19.47	1,74	13D/04	Rivière	Rive sud		oui
3	19	3.19.48	3,68	13D/04	Rivière Romaine	Rive droite	km 300	oui
3	19	3.19.49	3,12	13D/04	Rivière Romaine	Rive gauche	km 300	oui
3	19	3.19.50	17,59	13D/04	Rivière Romaine	Rive droite	km 300	oui
3	19	3.19.51	1,50	13D/04	Rivière Romaine	Rive gauche	km 300	oui
3	19	3.19.52	1,83	13D/04	Rivière Romaine	Rive gauche	km 300	oui
3	19	3.19.53	1,10	13D/04	Rivière Romaine	Rive gauche	km 300	oui
3	19	3.19.54	0,79	13D/04	Rivière Romaine	Rive gauche	km 300	oui
3	19	3.19.55	1,69	13D/04	Rivière Romaine	Rive gauche	km 305	oui
3	19	3.19.56	1,99	13D/04	Rivière Romaine	Rive gauche	km 305	oui
3	19	3.19.57	6,22	13D/04	Rivière Romaine	Rive gauche	km 305	oui
3	19	3.19.58	2,24	13D/04	Rivière Romaine	Rive droite	km 310	oui
3	19	3.19.59	4,70	13D/04	Rivière Romaine	Rive droite	km 310	oui
3	19	3.19.60	3,43	13D/04	Petite rivière	Rive sud		oui
3	19	3.19.61	2,31	13D/04	Petit lac	Rive ouest		oui
3	20	3.20.01	5,30	12M/13	Lac	Rive sud-ouest		non
3	20	3.20.02	12,33	12M/13	Lac	Rive nord		non
3	21	3.21.01	1,37	12M/13	Rivière aux sauterelles	Rive droite		oui

Région	Secteur	Zone	Superficie (ha)	Carte 1/50000	Emplacement géographique	Rive	Kilométrage sur la Romaine	Zone touchée par aménagement
3	21	3.21.02	1,53	12M/13	Rivière aux sauterelles	Rive gauche		oui
3	21	3.21.03	1,91	12M/13	Rivière aux sauterelles	Rive droite		oui
3	21	3.21.04	1,34	12M/13	Rivière aux sauterelles	Rive droite		oui
3	21	3.21.05	1,28	12M/13	Rivière aux sauterelles	Rive droite		oui
3	21	3.21.06	0,99	12M/13	Rivière aux sauterelles	Rive droite		oui
3	21	3.21.07	2,80	12M/13	Rivière aux sauterelles	Rive gauche		oui
3	21	3.21.08	0,57	12M/13	Rivière aux sauterelles	Rive gauche		oui
3	21	3.21.09	0,46	12M/13	Rivière aux sauterelles	Rive droite		oui
3	21	3.21.10	1,16	12M/13	Rivière aux sauterelles	Rive droite		oui
3	21	3.21.11	1,32	12M/13	Rivière aux sauterelles	Rive gauche		oui
3	21	3.21.12	1,08	12M/13	Rivière aux sauterelles	Île		oui
3	21	3.21.13	1,32	12M/13	Rivière aux sauterelles	Rive droite		oui
3	21	3.21.14	1,54	12M/13	Rivière aux sauterelles	Rive droite		oui
3	21	3.21.15	2,32	12M/13	Rivière aux sauterelles	Rive droite		oui
3	21	3.21.16	0,86	12M/13	Rivière aux sauterelles	Rive droite		oui
3	21	3.21.17	1,36	12M/13	Lac	Rive nord		oui
3	21	3.21.18	2,67	12M/13	Lac	Rive nord-est		oui
3	21	3.21.19	1,37	12M/13	Lac	Rive sud-est		oui
3	21	3.21.20	1,58	12M/13	Lac	Rive sud-ouest		oui
3	21	3.21.21	0,72	12M/13	Lac	Rive ouest		oui
3	21	3.21.22	0,62	12M/13	Lac	Rive ouest		oui
3	21	3.21.23	1,83	12M/13	Lac	Rive nord-ouest		oui
3	21	3.21.24	2,54	12M/13	Rivière aux sauterelles	Rive gauche		oui
3	21	3.21.25	1,71	12M/13	Rivière aux sauterelles	Rive droite		oui
3	21	3.21.26	1,65	12M/13	Rivière aux sauterelles	Rive gauche		oui
3	21	3.21.27	1,55	12M/13	Rivière aux sauterelles	Rive gauche		non
3	21	3.21.28	1,11	12M/13	Lac	Rive ouest		oui
3	21	3.21.29	1,32	12M/13	Lac	Rive nord		oui
3	21	3.21.30	1,78	12M/13	Lac	Rive nord		oui
3	21	3.21.31	1,75	12M/13	Lac	Rive est		oui
3	21	3.21.32	1,13	12M/13	Lac	Rive est		oui
3	21	3.21.33	2,07	12M/13	Lac	Rive sud-est		oui
3	21	3.21.34	1,93	12M/13	Lac	Rive sud-ouest		oui
3	23	3.23.01	2,31	12M/13	Lac	Rive sud		oui
3	23	3.23.02	3,93	12M/13	Lac	Rive nord-est		oui
3	23	3.23.03	1,78	12M/13	Lac	Rive sud-est		oui
3	23	3.23.04	1,23	12M/13	Lac	Rive nord-est		oui
3	24	3.24.01	1,35	12M/13	Rivière	Rive droite		oui
3	24	3.24.02	2,09	12M/13	Rivière	Rive droite		oui
3	24	3.24.03	1,41	12M/13	Rivière	Rive droite		oui
3	24	3.24.04	0,62	12M/13	Rivière	Rive droite		oui
3	24	3.24.05	1,40	12M/13	Rivière	Rive droite		oui
3	24	3.24.06	0,74	12M/13	Rivière	Rive gauche		oui
3	24	3.24.07	0,69	12M/13	Rivière	Rive gauche		oui
3	24	3.24.08	0,39	12M/13	Rivière	Rive gauche		oui
3	24	3.24.09	1,48	12M/13	Rivière	Rive droite		oui
3	24	3.24.10	1,12	12M/13	Rivière	Rive droite		oui
3	24	3.24.11	1,26	12M/13	Rivière	Rive droite		oui
3	24	3.24.12	1,24	12M/13	Rivière	Rive gauche		oui

Région	Secteur	Zone	Superficie (ha)	Carte 1/50000	Emplacement géographique	Rive	Kilométrage sur la Romaine	Zone touchée par aménagement
3	24	3.24.13	2,13	12M/13	Rivière	Rive gauche		oui
3	25	3.25.01	0,37	12M/13	Lac Norman	Rive sud		oui
3	25	3.25.02	1,09	12M/13	Lac Norman	Rive sud-ouest		oui
3	25	3.25.03	1,28	12M/13	Lac Norman	Rive sud-ouest		oui
3	25	3.25.04	2,05	12M/13	Lac Norman	Rive sud-ouest		oui
3	25	3.25.05	0,72	12M/13	Lac Norman	Rive sud-est		oui
3	25	3.25.06	1,31	12M/13	Lac Norman	Rive sud-est		oui
3	25	3.25.07	1,82	12M/13	Lac Norman	ile au sud		oui
3	25	3.25.08	3,50	12M/13	Lac Norman	Rive est		oui
3	25	3.25.09	2,81	12M/13	Lac Norman	Rive est		oui
3	25	3.25.10	9,11	12M/13	Lac Norman	Rive ouest		oui
3	25	3.25.11	0,52	12M/13	Lac Norman	Rive ouest		oui
3	25	3.25.12	0,76	13D/04	Norman lake	Rive nord		oui
3	25	3.25.13	1,19	13D/04	Norman lake	Rive nord		oui
3	25	3.25.14	5,76	13D/04	Norman lake	Rive nord-ouest		oui
3	26	3.26.01	1,07	12M/13	Lac	Rive est		oui
3	26	3.26.02	0,72	12M/13	Lac	Rive ouest		oui
3	26	3.26.03	1,14	12M/13	Lac	Rive ouest		oui
3	26	3.26.04	1,08	12M/13	Lac	Rive est		oui
3	26	3.26.05	0,45	12M/13	Lac	Rive nord-est		oui
3	26	3.26.06	0,57	12M/13	Lac	Île		oui
3	26	3.26.07	2,73	12M/13	Lac	Rive nord		oui
3	26	3.26.08	1,21	13D/04	Lac	Rive nord-est		oui
3	26	3.26.09	0,69	13D/04	Lac	Rive ouest		oui
3	26	3.26.10	1,64	13D/04	Lac	Rive nord		oui
3	26	3.26.11	1,07	13D/04	Lac	Rive nord-est		oui
3	26	3.26.12	1,52	13D/04	Lac	Rive nord		oui
3	27	3.27.01	0,67	12M/13	Rivière	Rive gauche		oui
3	27	3.27.02	1,08	12M/13	Rivière	Rive gauche		oui
3	27	3.27.03	0,64	12M/13	Rivière	Rive droite		oui
3	28	3.28.01	1,80	13D/04	Petit lac	Rive est		oui
3	28	3.28.02	4,45	13D/04	Lac	Rive sud-ouest		oui
3	28	3.28.03	3,46	13D/04	Lac	Rive nord-ouest		oui
3	28	3.28.04	2,04	13D/04	Lac	Rive nord		oui
3	28	3.28.05	0,95	13D/04	Petit lac	Rive nord		oui
3	29	3.29.01	0,65	13D/04	Rivière	Rive gauche		oui
3	29	3.29.02	0,80	13D/04	Rivière	Rive droite		oui
3	29	3.29.03	2,80	13D/04	Rivière	Rive droite		oui
3	29	3.29.04	0,47	13D/04	Lac	Rive sud		oui
3	29	3.29.05	0,55	13D/04	Lac	Île		oui
3	29	3.29.06	0,86	13D/04	Lac	Rive est		oui
3	29	3.29.07	1,32	13D/04	Lac	Rive est		oui
3	29	3.29.08	0,17	13D/04	Lac	Île		oui
3	29	3.29.09	0,25	13D/04	Lac	Île		oui
3	29	3.29.10	0,52	13D/04	Lac	Rive est		oui
3	29	3.29.11	0,88	13D/04	Lac	Rive est		oui
3	30	3.30.01	1,00	13D/04	Lac	Île		oui
3	30	3.30.02	4,16	13D/04	Lac	Rive ouest		oui
3	32	3.32.01	3,43	13D/04	Rivière Romaine	Rive droite	km 310	oui

Région	Secteur	Zone	Superficie (ha)	Carte 1/50000	Emplacement géographique	Rive	Kilométrage sur la Romaine	Zone touchée par aménagement
3	32	3.32.02	3,98	13D/04	Lac Lozeau	Rive ouest	km 310	oui
3	32	3.32.03	3,05	13D/04	Lac Lozeau	Rive ouest	km 310	oui
3	32	3.32.04	10,95	13D/04	Lac Lozeau	Rive ouest	km 310	oui
3	32	3.32.05	1,79	13D/04	Lac Lozeau	Rive ouest		oui
3	32	3.32.06	2,54	13D/04	Lac Lozeau	Rive ouest		oui
3	32	3.32.07	7,31	13D/04	Lac Lozeau	Rive ouest		oui
3	32	3.32.08	3,94	13D/04	Lac Lozeau	Rive est		oui
3	32	3.32.09	3,64	13D/04	Lac Lozeau	Rive est		oui
3	32	3.32.10	8,54	13D/04	Lac Lozeau	Rive est	km 315	oui
3	32	3.32.11	15,35	13D/04	Lac Lozeau	Rive sud	km 315	oui
3	32	3.32.12	3,15	13D/04	Lac Lozeau	Rive sud	km 315	oui
3	32	3.32.13	2,56	13D/04	Lac Lozeau	Rive sud	km 315	oui
3	33	3.33.01	6,01	13D/04	Lac Anderson	Rive nord-est	km 315	oui
3	33	3.33.02	4,21	13D/04	Lac Anderson	Rive nord-est	km 315	oui
3	33	3.33.03	3,39	13D/04	Lac Anderson	Rive sud-ouest	km 320	oui
3	33	3.33.04	14,79	13D/04	Lac Anderson	Rive sud-ouest	km 320	oui
3	33	3.33.05	4,59	13D/04	Lac Anderson	Rive sud	km 320	oui
3	33	3.33.06	1,15	13D/04	Lac Anderson	Île	km 320	oui
3	33	3.33.07	1,64	13D/04	Lac Anderson	Rive sud	km 320	oui
3	33	3.33.08	7,26	13D/04	Lac Anderson	Rive est	km 315	oui
3	33	3.33.09	3,36	13D/04	Lac Anderson	Rive est	km 320	oui
3	33	3.33.10	5,50	13D/04	Lac Anderson	Rive nord	km 320	oui
3	33	3.33.11	1,86	13D/04	Lac	Rive nord		oui
3	33	3.33.12	1,47	13D/04	Lac	Rive ouest		oui
3	33	3.33.13	0,67	13D/04	Lac	Rive ouest		oui
3	33	3.33.14	0,90	13D/04	Lac	Rive est		oui
3	33	3.33.15	1,72	13D/04	Lac	Rive est		oui
3	33	3.33.16	3,14	13D/04	Lac Anderson	Rive sud	km 325	oui
3	33	3.33.17	0,69	13D/04	Lac Anderson	Rive sud	km 325	oui
3	33	3.33.18	3,30	13D/04	Lac Anderson	Rive sud		oui
3	33	3.33.19	2,78	13D/04	Lac Anderson	Rive est		oui
3	33	3.33.20	1,70	13D/04	Lac Anderson	Rive ouest	km 325	oui
3	33	3.33.21	0,92	13D/04	Lac Anderson	Rive ouest	km 325	oui
3	33	3.33.22	2,05	13D/04	Lac Anderson	Île	km 325	oui
3	33	3.33.23	3,12	13D/04	Lac Anderson	Rive est	km 325	oui
3	33	3.33.24	1,73	13D/04	Lac Anderson	Rive est	km 325	oui
3	33	3.33.25	2,26	13D/04	Lac Anderson	Rive nord	km 325	oui
3	33	3.33.26	2,29	13D/04	Lac Anderson	Rive nord	km 325	oui
3	33	3.33.27	5,57	13D/04	Lac Anderson	Rive nord	km 325	oui
3	33	3.33.28	1,40	13D/04	Rivière Romaine	Île	km 330	oui
3	34	3.34.01	6,53	13D/04	Rivière Sénécal	Rive est		oui
3	34	3.34.02	1,81	13D/04	Rivière Sénécal	Rive est		oui
3	34	3.34.03	3,49	13D/04	Rivière Sénécal	Rive est		oui
3	34	3.34.04	5,41	13D/04	Rivière Sénécal	Rive est		oui
3	34	3.34.05	1,37	13D/04	Rivière Sénécal	Rive nord		oui
3	34	3.34.06	1,82	13D/04	Rivière Sénécal	Rive ouest		oui
3	37	3.37.01	1,85	13D/04	Rivière Romaine	Rive droite	km 330	oui
3	37	3.37.02	2,10	13D/04	Rivière Romaine	Rive gauche	km 330	oui
3	37	3.37.03	2,54	13D/04	Rivière Romaine	Rive droite	km 330	oui

Région	Secteur	Zone	Superficie (ha)	Carte 1/50000	Emplacement géographique	Rive	Kilométrage sur la Romaine	Zone touchée par aménagement
3	37	3.37.04	1,71	13D/04	Rivière Romaine	Rive droite	km 330	oui
3	37	3.37.05	3,25	13D/04	Lac Lavoie	Rive ouest	km 330	oui
3	37	3.37.06	3,56	13D/04	Lac Lavoie	Rive est	km 330	oui
3	37	3.37.07	1,63	13D/04	Lac Lavoie	Rive ouest	km 330	oui
3	37	3.37.08	1,17	13D/04	Lac Lavoie	Rive est	km 330	oui
3	37	3.37.09	1,21	13D/04	Lac Lavoie	Rive ouest	km 330	oui
3	37	3.37.10	3,09	13D/04	Lac Lavoie	Rive ouest	km 330	oui
3	37	3.37.11	5,91	13D/04	Lac Lavoie	Rive ouest	km 330	oui
3	37	3.37.12	7,26	13D/04	Lac Lavoie	Rive nord	km 335	oui
3	37	3.37.13	11,88	13D/04	Rivière Romaine	Rive droite	km 335	oui
3	37	3.37.14	2,07	13D/04	Petit lac	Rive nord		oui
3	38	3.38.01	2,59	13D/04	Lac	Rive sud-est		oui
3	38	3.38.02	2,14	13D/04	Lac	Rive nord-est		oui
3	38	3.38.03	4,14	13D/04	Lac	Rive nord		oui
3	39	3.39.01	10,68	13D/04	Lac Lozeau	Rive nord		oui
3	39	3.39.02	2,22	13D/04	Lac Lozeau	Rive nord		oui
3	39	3.39.03	6,06	13D/04	Petit lac Lozeau	Rive sud-est		oui
3	39	3.39.04	6,52	13D/04	Petit lac Lozeau	Rive sud		oui
3	39	3.39.05	2,04	13D/04	Petit lac Lozeau	Rive sud-ouest		oui
3	39	3.39.06	1,67	13D/04	Petit lac Lozeau	Rive est		oui
3	39	3.39.07	2,72	13D/04	Petit lac Lozeau	Rive est		oui
3	39	3.39.08	1,19	13D/04	Petit lac Lozeau	Rive est		oui
3	39	3.39.09	1,49	13D/04	Petit lac Lozeau	Rive est		oui
3	39	3.39.10	0,73	13D/04	Petit lac Lozeau	Rive ouest		oui
3	39	3.39.11	1,91	13D/04	Petit lac Lozeau	Rive ouest		oui
3	39	3.39.12	1,09	13D/04	Petit lac Lozeau	Rive ouest		oui
3	39	3.39.13	5,94	13D/04	Petit lac Lozeau	Rive ouest		oui
3	39	3.39.14	7,02	13D/04	Petit lac Lozeau	Rive ouest		oui
3	39	3.39.15	1,69	13D/04	Petit lac Lozeau	Rive est		oui
3	39	3.39.16	3,96	13D/04	Petit lac Lozeau	Rive ouest		oui
3	39	3.39.17	2,66	13D/04	Petit lac Lozeau	Rive nord		oui
3	39	3.39.18	1,63	13D/04	Lac	Rive sud-ouest		oui
3	40	3.40.01	1,66	13D/04	Petit lac	Rive nord		oui
3	40	3.40.02	5,16	13D/04	Petit lac	Rive est		oui
3	40	3.40.03	7,29	13D/04	Lac Apuabushkau	Rive sud-ouest		oui
3	40	3.40.04	2,90	13D/04	Lac Apuabushkau	Rive sud		oui
3	40	3.40.05	5,15	13D/04	Lac Apuabushkau	Rive ouest		oui
3	40	3.40.06	4,59	13D/04	Lac Apuabushkau	Rive est		oui
3	40	3.40.07	6,59	13D/04	Lac Apuabushkau	Rive ouest		oui
3	40	3.40.08	1,85	13D/04	Lac Apuabushkau	Rive est		oui
3	40	3.40.09	9,24	13D/04	Lac Apuabushkau	Rive nord		oui
3	40	3.40.10	9,56	13D/04	Lac Apuabushkau	Rive nord		oui
3	41	3.41.01	1,24	13D/04	Lac Brûlé	Rive est	km 335	oui
3	41	3.41.02	2,43	13D/04	Lac Brûlé	Rive ouest	km 335	oui
3	41	3.41.03	4,02	13D/04	Lac Brûlé	Rive ouest	km 340	oui
3	41	3.41.04	4,77	13D/04	Lac Brûlé	Rive est	km 340	oui
3	41	3.41.05	3,44	13D/04	Lac Brûlé	Rive ouest	km 340	oui
3	41	3.41.06	4,22	13D/04	Lac Brûlé	Rive est	km 340	oui
3	41	3.41.07	3,97	13D/04	Lac Brûlé	Rive ouest	km 340	oui

Région	Secteur	Zone	Superficie (ha)	Carte 1/50000	Emplacement géographique	Rive	Kilométrage sur la Romaine	Zone touchée par aménagement
3	41	3.41.08	10,81	13D/04	Lac Brûlé	Rive ouest	km 340	oui
3	41	3.41.09	5,57	13D/04	Lac Brûlé	Rive est	km 345	oui
3	41	3.41.10	4,40	13D/04	Lac Brûlé	Rive est	km 345	oui
3	41	3.41.11	3,54	13D/04	Lac Brûlé	Rive ouest	km 345	oui
3	41	3.41.12	1,54	13D/04	Lac Brûlé	Rive ouest	km 345	oui
3	41	3.41.13	2,90	13D/04	Lac Brûlé	Rive ouest	km 345	oui
3	41	3.41.14	7,90	13D/04	Lac Brûlé	Rive ouest	km 350	oui
3	41	3.41.15	1,27	13D/05	Lac Brûlé	Rive ouest	km 350	oui
3	41	3.41.16	0,96	13D/05	Lac Brûlé	Île	km 350	oui
3	41	3.41.17	1,02	13D/05	Lac Brûlé	Île	km 350	oui
3	41	3.41.18	3,72	13D/05	Lac Brûlé	Île	km 350	oui
3	41	3.41.19	4,62	13D/05	Lac Brûlé	Île	km 350	oui
3	41	3.41.20	4,82	13D/05	Lac Brûlé	Rive est	km 350	oui
3	41	3.41.21	2,08	13D/05	Lac Brûlé	Rive est	km 350	oui
3	41	3.41.22	4,24	13D/05	Lac Brûlé	Rive ouest	km 355	oui
3	41	3.41.23	2,15	13D/05	Lac Brûlé	Rive ouest	km 355	oui
3	41	3.41.24	5,86	13D/05	Lac Brûlé	Île	km 350	oui
3	41	3.41.25	2,92	13D/05	Lac Brûlé	Île	km 350	oui
3	41	3.41.26	0,37	13D/05	Lac Brûlé	Île	km 350	oui
3	41	3.41.27	0,30	13D/05	Lac Brûlé	Île	km 355	oui
3	41	3.41.28	4,17	13D/05	Lac Brûlé	Île	km 355	oui
3	41	3.41.29	3,51	13D/05	Lac Brûlé	Île	km 355	oui
3	41	3.41.30	2,20	13D/05	Lac Brûlé	Rive ouest	km 355	oui
3	41	3.41.31	2,07	13D/05	Lac Brûlé	Île	km 355	oui
3	41	3.41.32	2,06	13D/05	Lac Brûlé	Île	km 355	oui
3	41	3.41.33	1,98	13D/05	Lac Brûlé	Île	km 355	oui
3	41	3.41.34	2,03	13D/05	Lac Brûlé	Île	km 355	oui
3	41	3.41.35	1,15	13D/05	Lac Brûlé	Île	km 355	oui
3	41	3.41.36	1,84	13D/05	Lac Brûlé	Rive ouest	km 355	oui
3	41	3.41.37	2,94	13D/05	Lac Brûlé	Rive est	km 350	oui
3	41	3.41.38	4,21	13D/05	Lac Brûlé	Rive est	km 350	oui
3	41	3.41.39	3,46	13D/05	Lac Brûlé	Rive est	km 355	oui
3	41	3.41.40	3,15	13D/05	Lac Brûlé	Rive est	km 355	oui
3	41	3.41.41	2,89	13D/05	Lac Brûlé	Rive est	km 355	oui
3	41	3.41.42	1,42	13D/05	Lac Brûlé	Rive est	km 355	oui
3	41	3.41.43	3,20	13D/05	Lac Brûlé	Rive sud		oui
3	41	3.41.44	1,30	13D/05	Lac Brûlé	Rive sud		oui
3	41	3.41.45	1,80	13D/05	Lac Brûlé	Rive sud		oui
3	41	3.41.46	8,34	13D/05	Lac Brûlé	Rive sud		oui
3	41	3.41.47	2,43	13D/05	Lac Brûlé	Île	km 360	oui
3	41	3.41.48	1,69	13D/05	Lac Brûlé	Rive est		oui
3	41	3.41.49	2,69	13D/05	Lac Brûlé	Rive nord		oui
3	41	3.41.50	2,89	13D/05	Lac Brûlé	Rive nord		oui
3	41	3.41.51	4,85	13D/05	Lac Brûlé	Rive nord		oui
3	41	3.41.52	2,22	13D/05	Lac Brûlé	Rive nord		oui
3	41	3.41.53	4,82	13D/05	Lac Brûlé	Rive nord		oui
3	41	3.41.54	5,20	13D/05	Lac Brûlé	Rive nord		oui
3	41	3.41.55	5,30	13D/05	Lac Brûlé	Rive nord	km 360	oui
3	41	3.41.56	3,32	13D/05	Lac Brûlé	Rive nord	km 360	oui

Région	Secteur	Zone	Superficie (ha)	Carte 1/50000	Emplacement géographique	Rive	Kilométrage sur la Romaine	Zone touchée par aménagement
3	41	3.41.57	3,72	13D/05	Lac Brûlé	Rive nord	km 360	oui
3	41	3.41.58	1,23	13D/05	Lac Brûlé	Rive ouest	km 360	oui
3	41	3.41.59	1,46	13D/05	Lac Brûlé	Rive ouest	km 360	oui
3	41	3.41.60	1,72	13D/05	Lac Brûlé	Rive ouest	km 360	oui
3	41	3.41.61	1,97	13D/05	Lac Brûlé	Rive ouest	km 360	oui
3	41	3.41.62	8,83	13D/05	Lac Brûlé	Rive nord	km 365	oui
3	41	3.41.63	5,59	13D/05	Lac Brûlé	Rive ouest	km 365	oui
3	41	3.41.64	7,14	13D/05	Lac Brûlé	Rive nord	km 365	oui
3	41	3.41.65	3,93	13D/05	Lac Brûlé	Rive ouest	km 365	oui
3	41	3.41.66	4,14	13D/05	Lac Brûlé	Rive ouest	km 365	oui
3	41	3.41.67	6,96	23A/08	Lac Brûlé	Rive nord	km 370	oui
3	41	3.41.68	5,18	23A/08	Lac Brûlé	Rive sud	km 370	oui
3	41	3.41.69	11,30	23A/08	Lac Brûlé	Rive sud-ouest	km 370	oui
3	41	3.41.70	10,55	23A/08	Lac Brûlé	Rive ouest	km 370	oui
3	44	3.44.1	1,77	23A/08	Rivière Romaine	Île	km 370	oui
3	44	3.44.2	2,36	23A/08	Rivière Romaine	Île	km 370	oui
3	44	3.44.3	6,76	23A/08	Rivière Romaine	Rive gauche	km 375	oui
3	44	3.44.4	2,76	23A/08	Rivière Romaine	Rive droite	km 375	oui
3	44	3.44.5	1,22	23A/08	Rivière Romaine	Rive gauche	km 375	oui
3	44	3.44.6	3,47	23A/08	Rivière Romaine	Rive gauche	km 375	oui
3	44	3.44.7	1,11	23A/08	Rivière Romaine	Rive gauche	km 380	oui
3	44	3.44.8	3,26	23A/08	Rivière Romaine	Rive gauche	km 380	oui
3	44	3.44.9	0,69	23A/08	Rivière Romaine	Rive gauche	km 380	oui
3	44	3.44.10	2,59	23A/08	Rivière Romaine	Rive droite	km 380	oui
3	44	3.44.11	3,41	23A/08	Rivière Romaine	Rive gauche	km 380	oui
3	44	3.44.12	1,72	23A/08	Rivière Romaine	Rive gauche	km 385	oui
3	44	3.44.13	1,82	23A/08	Ruisseau	Rive gauche		oui
3	44	3.44.14	2,89	23A/08	Rivière Romaine	Rive gauche	km 385	oui
3	44	3.44.15	2,86	23A/08	Rivière Romaine	Rive droite	km 385	oui
3	44	3.44.16	2,03	23A/08	Rivière Romaine	Rive droite	km 385	oui
3	44	3.44.17	5,06	23A/08	Rivière Romaine	Rive droite	km 385	oui
3	44	3.44.18	3,72	23A/09	Rivière Romaine	Rive gauche	km 390	oui
3	44	3.44.19	2,66	23A/09	Rivière Romaine	Rive gauche	km 390	oui
3	44	3.44.20	1,86	23A/09	Rivière Romaine	Rive droite	km 390	oui
3	44	3.44.21	2,81	23A/09	Rivière Romaine	Rive droite	km 390	oui
3	44	3.44.22	1,73	23A/09	Rivière Romaine	Rive droite	km 390	oui
3	44	3.44.23	1,22	23A/09	Rivière Romaine	Rive gauche	km 395	oui
3	45	3.45.01	3,11	13D/05	Lac	Île		oui
3	46	3.46.01	1,40	13D/05	Lac Marc	Rive sud		oui
3	46	3.46.02	2,38	13D/05	Lac Marc	Rive sud		oui
3	46	3.46.03	1,45	13D/05	Lac Marc	Rive sud		oui
3	46	3.46.04	2,06	13D/05	Lac Marc	Rive sud		oui
3	46	3.46.05	1,28	13D/05	Lac Marc	Île		oui
3	46	3.46.06	2,25	13D/05	Lac Marc	Île		oui
3	46	3.46.07	2,34	23A/08	Lac Marc	Rive sud		oui
3	46	3.46.08	1,35	23A/08	Lac Marc	Rive ouest		oui
3	46	3.46.09	2,37	23A/08	Lac Marc	Rive ouest		oui
3	46	3.46.10	7,55	23A/08 et 13D/05	Lac Marc	Rive ouest		oui
3	46	3.46.11	3,65	23A/08	Lac Marc	Rive ouest		oui

Région	Secteur	Zone	Superficie (ha)	Carte 1/50000	Emplacement géographique	Rive	Kilométrage sur la Romaine	Zone touchée par aménagement
3	46	3.46.12	1,98	13D/05	Lac Marc	Rive nord		oui
3	46	3.46.13	1,96	13D/05	Lac Marc	Rive nord		oui
3	46	3.46.14	0,89	13D/05	Lac Marc	Rive nord		oui
3	46	3.46.15	4,55	13D/05	Lac Marc	Île		oui
3	47	3.47.01	1,15	23A/08	Petit lac	Rive sud-est		oui
3	47	3.47.02	1,05	23A/08	Lac	Rive nord		oui
3	47	3.47.03	1,16	23A/08	Lac	Rive nord		oui
3	47	3.47.04	1,43	23A/08	Lac	Rive est		oui
3	47	3.47.05	1,10	23A/08	Lac	Rive est		oui
3	47	3.47.06	1,95	23A/08	Lac	Île		oui
3	48	3.48.01	1,14	23A/08	Rivière	Rive gauche		oui
3	48	3.48.02	0,75	23A/08	Rivière	Rive droite		oui
3	48	3.48.03	0,63	23A/08	Rivière	Rive gauche		oui
3	48	3.48.04	0,90	23A/08	Rivière	Rive droite		oui
3	48	3.48.05	0,99	23A/08	Lac	Rive nord		oui
3	48	3.48.06	1,77	23A/08	Lac	Rive ouest		oui
3	48	3.48.07	2,50	23A/08	Lac	Rive ouest		oui
3	48	3.48.08	3,67	23A/08	Rivière	Rive gauche		oui
3	48	3.48.09	0,74	23A/08	Lac	Rive est		oui
3	48	3.48.10	1,77	23A/08	Rivière	Rive gauche		oui
3	48	3.48.11	1,18	23A/08	Rivière	Rive gauche		oui
3	48	3.48.12	1,35	23A/08	Rivière	Rive droite		oui
3	48	3.48.13	12,89	23A/08	Lac	Rive nord		oui
3	48	3.48.14	2,31	23A/08	Lac	Rive nord-est		oui
3	49	3.49.01	0,98	23A/08	Petit lac	Rive sud		oui
3	49	3.49.02	2,06	23A/08	Petit lac	Rive nord		oui
3	49	3.49.03	1,26	23A/08	Petit lac	Rive sud-est		oui
3	49	3.49.04	1,89	23A/08	Petit lac	Rive nord		non
3	49	3.49.05	1,62	23A/08	Lac	Rive est		non
3	51	3.51.01	0,85	23A/08	Lac	Rive est		non
3	51	3.51.02	1,57	23A/08	Lac	Rive est		non
3	51	3.51.03	1,05	23A/08	Lac	Rive ouest		non
3	51	3.51.04	0,98	23A/08	Lac	Rive ouest		non
3	51	3.51.05	2,01	23A/08	Lac	Rive est		non
3	51	3.51.06	0,93	23A/08	Lac	Rive ouest		non
3	52	3.52.01	2,32	23A/09	Lac	Rive nord		non
3	53	3.53.01	3,89	23A/08	Lac Atikonak	Rive ouest		non
3	53	3.53.02	2,45	23A/08	Lac Atikonak	Rive est		non
3	53	3.53.03	4,24	23A/08	Lac Atikonak	Rive ouest		non
3	53	3.53.04	1,67	23A/08	Lac Atikonak	Rive ouest		non
3	53	3.53.05	2,54	23A/09	Lac Atikonak	Rive ouest		non
3	53	3.53.06	1,30	23A/08	Lac Atikonak	Rive sud		non
3	53	3.53.07	0,59	23A/08	Lac Atikonak	Rive sud		non
3	53	3.53.08	1,36	23A/09	Lac Atikonak	Rive est		non
3	53	3.53.09	1,80	23A/09	Lac Atikonak	Rive est		non
3	53	3.53.10	0,94	23A/09	Lac Atikonak	Rive est		non
3	53	3.53.11	44,57	23A/09	Lac Atikonak	Rive est		non
3	53	3.53.12	1,96	23A/09	Lac Atikonak	Rive ouest		non
3	53	3.53.13	1,73	23A/09	Lac Atikonak	Rive nord		non

Région	Secteur	Zone	Superficie (ha)	Carte 1/50000	Emplacement géographique	Rive	Kilométrage sur la Romaine	Zone touchée par aménagement
3	53	3.53.14	1,83	23A/09	Lac Atikonak	Rive nord		non
3	53	3.53.15	3,01	23A/09	Lac Atikonak	Rive ouest		non
3	53	3.53.16	3,37	23A/09	Lac Atikonak	Rive ouest		non
3	56	3.56.01	16,75	23A/08	Rivière	Rive droite		non
3	56	3.56.02	6,91	23A/08	Rivière	Rive droite		non
3	56	3.56.03	4,24	23A/08	Rivière	Rive gauche		non
3	56	3.56.04	3,03	23A/08	Rivière	Rive droite		non
3	56	3.56.05	4,15	23A/08	Rivière	Rive gauche		non
3	56	3.56.06	2,76	23A/08	Rivière	Rive droite		non
3	56	3.56.07	2,97	23A/08	Lac Atikonak	Île		non
3	56	3.56.08	3,89	23A/08	Lac Atikonak	Rive ouest		non
3	56	3.56.09	5,68	23A/08	Lac Atikonak	Rive ouest		non
3	56	3.56.10	4,93	23A/08	Lac Atikonak	Rive est		non
3	56	3.56.11	2,52	23A/08	Lac Atikonak	Rive ouest		non
3	56	3.56.12	4,19	23A/08	Lac Atikonak	Rive ouest		non
3	56	3.56.13	28,46	23A/08 et 09	Lac Atikonak	Rive sud		non
3	56	3.56.14	8,63	23A/08 et 09	Lac Atikonak	Rive sud		non
3	56	3.56.15	5,64	23A/09	Lac Atikonak	Rive ouest		non
3	56	3.56.16	2,36	23A/09	Lac Atikonak	Rive est		non
3	57	3.57.01	6,84	23A/09	Lac Atikonak	Rive sud-ouest		non
3	57	3.57.02	3,19	23A/09	Petit lac	Rive nord-ouest		non
3	57	3.57.03	6,00	23A/09	Lac Atikonak	Rive sud		non
3	57	3.57.04	2,23	23A/09 et 10	Lac Atikonak	Rive sud		non
3	57	3.57.05	3,10	23A/09	Lac Atikonak	Rive nord		non
3	57	3.57.06	3,03	23A/09	Lac Atikonak	Rive sud		non
3	57	3.57.07	2,43	23A/09	Lac Atikonak	Rive sud		non
3	57	3.57.08	2,81	23A/09	Lac Atikonak	Rive ouest		non
3	57	3.57.09	2,93	23A/09	Lac Atikonak	Île		non
3	57	3.57.10	1,53	23A/10	Lac Atikonak	Rive ouest		non
3	57	3.57.11	1,36	23A/10	Lac Atikonak	Rive ouest		non
3	57	3.57.12	12,00	23A/10	Lac Atikonak	Île		non
3	57	3.57.13	2,44	23A/10	Lac Atikonak	Île		non
3	57	3.57.14	2,39	23A/10	Lac Atikonak	Île		non
3	57	3.57.15	1,92	23A/10	Lac Atikonak	Île		non
3	57	3.57.16		23A/10	Lac Atikonak	Île		non
3	57	3.57.17	1,14	23A/10	Lac Atikonak	Île		non
3	57	3.57.18	6,27	23A/10	Lac Atikonak	Île		non
3	57	3.57.19	1,59	23A/10	Lac Atikonak	Île		non
3	57	3.57.20	3,67	23A/10	Lac Atikonak	Île		non
3	57	3.57.21	9,99	23A/10	Lac Atikonak	Rive nord		non
3	57	3.57.22	6,84	23A/10	Lac Atikonak	Île		non
3	57	3.57.23	1,95	23A/10	Lac Atikonak	Île		non
3	57	3.57.24	4,07	23A/10	Lac Atikonak	Île		non
3	57	3.57.25	3,41	23A/10	Lac Atikonak	Île		non
3	57	3.57.26	1,27	23A/10	Lac Atikonak	Île		non
3	57	3.57.27	1,23	23A/10	Lac Atikonak	Île		non
3	57	3.57.28	71,71	23A/10	Lac Atikonak	Rive nord		non
3	57	3.57.29	3,13	23A/10	Lac Atikonak	Rive nord		non
3	57	3.57.30	9,40	23A/10	Lac Atikonak	Rive nord		non

Région	Secteur	Zone	Superficie (ha)	Carte 1/50000	Emplacement géographique	Rive	Kilométrage sur la Romaine	Zone touchée par aménagement
3	57	3.57.31	19,86	23A/10	Lac Atikonak	Rive nord		non
3	57	3.57.32	43,08	23A/10	Lac Atikonak	Île		non
3	57	3.57.33	2,40	23A/10	Lac Atikonak	Île		non
3	57	3.57.34	3,09	23A/10	Lac Atikonak	Île		non
3	57	3.57.35	1,43	23A/10	Lac Atikonak	Rive sud		non
3	57	3.57.36	3,98	23A/10	Lac Atikonak	Rive sud		non
3	57	3.57.37	29,14	23A/10	Lac Atikonak	Rive ouest		non
3	57	3.57.38	44,12	23A/10	Rivière	Rive nord		non
3	57	3.57.39	24,67	23A/10	Rivière	Rive sud		non
3	57	3.57.40	16,95	23A/10	Rivière	Rive ouest		non
3	57	3.57.41	5,29	23A/10	Lac Atikonak	Rive est		non
3	57	3.57.42	4,27	23A/10	Lac Atikonak	Presqu'île		non
3	57	3.57.43	1,60	23A/10	Lac Atikonak	Presqu'île		non
3	57	3.57.44	4,37	23A/10	Lac Atikonak	Île		non
3	57	3.57.45	2,85	23A/10	Lac Atikonak	Île		non
3	57	3.57.46	3,67	23A/10	Lac Atikonak	Île		non
3	57	3.57.47	5,39	23A/10	Lac Atikonak	Île		non
3	57	3.57.48	5,53	23A/10	Lac Atikonak	Île		non
3	57	3.57.49	2,10	23A/10	Lac Atikonak	Rive ouest		non
3	57	3.57.50	2,92	23A/10	Lac Atikonak	Rive ouest		non
3	57	3.57.51	4,02	23A/10	Lac Atikonak	Rive ouest		non
3	57	3.57.52	3,03	23A/10	Lac Atikonak	Rive ouest		non
3	57	3.57.53	1,91	23A/10	Lac Atikonak	Rive ouest		non
3	57	3.57.54	1,57	23A/10	Lac Atikonak	Rive ouest		non
3	57	3.57.55	1,13	23A/10	Lac Atikonak	Rive ouest		non
3	57	3.57.56	2,33	23A/10	Lac Atikonak	Rive ouest		non
3	57	3.57.57	2,82	23A/10	Lac Atikonak	Rive ouest		non
3	58	3.58.01	3,09	23A/09	Lac Atikonak	Rive ouest		non
3	58	3.58.02	73,78	23A/09	Lac Atikonak	Rive ouest		non
3	58	3.58.03	2,64	23A/09	Lac Atikonak	Centre		non
3	58	3.58.04	2,63	23A/09	Lac Atikonak	Rive ouest		non
3	58	3.58.05	47,42	23A/09	Lac Atikonak	Île		non
3	58	3.58.06	13,43	23A/09	Lac Atikonak	Île		non
3	58	3.58.07	27,28	23A/09	Lac Atikonak	Île		non
3	58	3.58.08	3,81	23A/09	Lac Atikonak	Île		non
3	58	3.58.09	24,47	23A/09	Lac Atikonak	Île		non
3	58	3.58.10	5,63	23A/09	Lac Atikonak	Île		non
3	58	3.58.11	9,51	23A/09 et 10	Lac Atikonak	Île		non
3	58	3.58.12	2,54	23A/09	Lac Atikonak	Rive est		non
3	58	3.58.13	1,27	23A/09	Lac Atikonak	Rive est		non
3	58	3.58.14	4,03	23A/09	Lac Atikonak	Rive est		non
3	58	3.58.15	8,13	23A/09	Lac Atikonak	Rive est		non
3	58	3.58.16	6,77	23A/09	Lac Atikonak	Rive est		non
3	58	3.58.17	1,92	23A/09	Lac Atikonak	Rive est		non
3	58	3.58.18	3,10	23A/09	Lac Atikonak	Rive est		non
3	58	3.58.19	6,46	23A/09	Lac Atikonak	Rive est		non
3	58	3.58.20	3,54	23A/09	Lac Atikonak	Rive nord		non
3	58	3.58.21	18,21	23A/10	Lac Atikonak	Rive nord		non
3	58	3.58.22	18,11	23A/10	Lac Atikonak	Île		non

Région	Secteur	Zone	Superficie (ha)	Carte 1/50000	Emplacement géographique	Rive	Kilométrage sur la Romaine	Zone touchée par aménagement
3	58	3.58.23	18,51	23A/10	Lac Atikonak	Île		non
3	58	3.58.24	13,22	23A/10	Lac Atikonak	Île		non
3	58	3.58.25	1,75	23A/10	Lac Atikonak	Île		non
3	58	3.58.26	5,66	23A/10	Lac Atikonak	Île		non
3	58	3.58.27	2,87	23A/10	Lac Atikonak	Île		non
3	58	3.58.28	1,79	23A/10	Lac Atikonak	Île		non
3	58	3.58.29	2,74	23A/10	Lac Atikonak	Île		non
3	58	3.58.30	9,32	23A/10	Lac Atikonak	Île		non
3	58	3.58.31	4,75	23A/10	Lac Atikonak	Île		non
3	58	3.58.32	1,95	23A/10	Lac Atikonak	Île		non
3	59	3.59.01	2,92	23A/08	Rivière	Rive gauche		non
3	59	3.59.02	1,32	23A/08	Rivière	Rive droite		non
3	59	3.59.03	5,19	23A/08	Rivière	Rive droite		non
3	59	3.59.04	1,78	23A/08	Rivière	Rive gauche		non
3	59	3.59.05	4,06	23A/08	Rivière	Rive gauche		non
3	59	3.59.06	6,66	23A/08	Rivière	Rive droite		non
3	59	3.59.07	8,36	23A/08	Rivière	Rive gauche		non
3	60	3.60.01	3,12	23A/08	Lac	Rive sud-est		non
3	61	3.61.01	5,43	23A/09	Petit lac	Rive sud		non
3	61	3.61.02	14,23	23A/09	Lac Atikonak	Rive est		non
3	61	3.61.03	1,69	23A/09	Petit lac	Rive nord		non
3	61	3.61.04	1,30	23A/09	Lac Atikonak	Rive ouest		non
3	61	3.61.05	1,23	23A/09	Lac Atikonak	Rive ouest		non
3	61	3.61.06	2,91	23A/09	Lac Atikonak	Rive ouest		non
3	61	3.61.07	2,30	23A/09	Lac Atikonak	Rive ouest		non
3	61	3.61.08	1,52	23A/09	Petit lac	Rive est		non
3	61	3.61.09	0,74	23A/09	Petit lac	Rive nord		non
3	61	3.61.10	5,63	23A/09	Lac Atikonak	Rive ouest		non
3	61	3.61.11	6,12	23A/09	Lac Atikonak	Rive est		non
3	61	3.61.12	3,57	23A/09	Lac Atikonak	Rive est		non
3	61	3.61.13	9,09	23A/09	Lac Atikonak	Rive ouest		non
3	61	3.61.14	2,28	23A/09	Lac Atikonak	Rive est		non
3	62	3.62.01	9,11	23A/09	Rivière	Rive gauche		non
3	63	3.63.01	3,19	23A/09	Lac Atikonak	Rive est		non
3	63	3.63.02	5,11	23A/09	Lac Atikonak	Rive est		non
3	63	3.63.03	2,33	23A/10	Lac Atikonak	Rive sud		non
3	63	3.63.04	1,70	23A/10	Lac Atikonak	Île		non
3	63	3.63.05	14,31	23A/10	Lac Atikonak	Île		non
3	63	3.63.06	1,23	23A/10	Lac Atikonak	Île		non
3	63	3.63.07	7,63	23A/10	Lac Atikonak	Île		non
3	63	3.63.08	2,05	23A/10	Lac Atikonak	Île		non
3	63	3.63.09	3,89	23A/10	Lac Atikonak	Île		non
3	63	3.63.10	1,39	23A/10	Lac Atikonak	Île		non
3	63	3.63.11	1,23	23A/10	Lac Atikonak	Île		non
3	63	3.63.12	1,28	23A/10	Lac Atikonak	Île		non
3	63	3.63.13	2,25	23A/10	Lac Atikonak	Île		non
3	63	3.63.14	0,42	23A/10	Lac Atikonak	Rive ouest		non
3	63	3.63.15	2,24	23A/10	Lac Atikonak	Rive ouest		non
3	63	3.63.16	2,13	23A/15	Lac Atikonak	Rive ouest		non

Région	Secteur	Zone	Superficie (ha)	Carte 1/50000	Emplacement géographique	Rive	Kilométrage sur la Romaine	Zone touchée par aménagement
3	63	3.63.17	2,42	23A/15	Lac Atikonak	Île		non
3	63	3.63.18	1,83	23A/15	Lac Atikonak	Île		non
3	63	3.63.19	2,21	23A/15	Lac Atikonak	Île		non
3	63	3.63.20	12,87	23A/15	Lac Atikonak	Île		non
3	63	3.63.21	1,86	23A/15	Lac Atikonak	Île		non
3	63	3.63.22	3,35	23A/15	Lac Atikonak	Île		non
3	63	3.63.23	3,18	23A/15	Lac Atikonak	Île		non
3	63	3.63.24	2,14	23A/15	Lac Atikonak	Île		non
3	63	3.63.25	1,54	23A/15	Lac Atikonak	Île		non
3	63	3.63.26	9,34	23A/15	Lac Atikonak	Île		non
3	63	3.63.27	2,36	23A/15	Lac Atikonak	Île		non
3	63	3.63.28	1,37	23A/15	Lac Atikonak	Île		non
3	63	3.63.29	1,18	23A/15	Lac Atikonak	Île		non
3	63	3.63.30	1,35	23A/15	Lac Atikonak	Île		non
3	63	3.63.31	1,06	23A/15	Lac Atikonak	Île		non
3	63	3.63.32	3,12	23A/15	Lac Atikonak	Île		non
3	63	3.63.33	3,54	23A/15	Lac Atikonak	Île		non
3	63	3.63.34	20,71	23A/15	Lac Atikonak	Île		non
3	63	3.63.35	23,22	23A/15	Lac Atikonak	Île		non
3	63	3.63.36	4,05	23A/15	Lac Atikonak	Rive ouest		non
3	63	3.63.37	1,53	23A/15	Lac Atikonak	Rive ouest		non
3	63	3.63.38	0,83	23A/15	Lac Atikonak	Île		non
3	63	3.63.39	8,97	23A/15	Lac Atikonak	Rive ouest		non
3	63	3.63.40	18,24	23A/15	Lac Atikonak	Rive nord-ouest		non
3	63	3.63.41	17,55	23A/15	Lac Atikonak	Rive nord-est		non
3	63	3.63.42	1,15	23A/15	Lac Atikonak	Île		non
3	63	3.63.43	1,23	23A/15	Lac Atikonak	Île		non
3	63	3.63.44	1,60	23A/15	Lac Atikonak	Île		non
3	63	3.63.45	1,05	23A/15	Lac Atikonak	Île		non
3	63	3.63.46	2,25	23A/15	Lac Atikonak	Île		non
3	63	3.63.47	8,27	23A/15	Lac Atikonak	Île		non
3	64	3.64.01	10,23	23A/15	Rivière Atikonak	Rive gauche		non
3	64	3.64.02	3,32	23A/15	Rivière Atikonak	Rive gauche		non
3	64	3.64.03	3,41	23A/15	Rivière Atikonak	Rive droite		non
3	64	3.64.04	2,04	23A/15	Rivière Atikonak	Rive droite		non
3	64	3.64.05	2,22	23A/15	Rivière Atikonak	Rive gauche		non
3	64	3.64.06	8,40	23A/15	Rivière Atikonak	Rive gauche		non
3	64	3.64.07	30,98	23A/15	Rivière Atikonak	Rive droite		non
3	64	3.64.08	8,58	23A/15	Rivière Atikonak	Rive gauche		non
3	64	3.64.09	5,29	23A/15	Rivière Atikonak	Rive droite		non
3	64	3.64.10	5,94	23A/15	Rivière Atikonak	Rive droite		non
3	64	3.64.11	15,15	23A/15	Rivière Atikonak	Île		non
3	64	3.64.12	2,53	23H/02	Rivière Atikonak	Rive droite		non
3	64	3.64.13	3,06	23H/02	Rivière Atikonak	Rive droite		non
3	64	3.64.14	1,66	23H/02	Rivière Atikonak	Rive droite		non
3	64	3.64.15	34,54	23H/02	Rivière Atikonak	Rive droite		non
3	64	3.64.16	3,00	23H/02	Rivière Atikonak	Rive gauche		non
3	64	3.64.17	5,90	23H/02	Rivière Atikonak	Rive gauche		non
3	64	3.64.18	1,10	23H/02	Rivière Atikonak	Rive gauche		non

Région	Secteur	Zone	Superficie (ha)	Carte 1/50000	Emplacement géographique	Rive	Kilométrage sur la Romaine	Zone touchée par aménagement
3	64	3.64.19	2,27	23H/02	Rivière Atikonak	Rive gauche		non
3	64	3.64.20	1,36	23H/02	Rivière Atikonak	Rive gauche		non
3	64	3.64.21	3,62	23H/02	Rivière Atikonak	Rive droite		non
3	64	3.64.22	4,90	23H/02	Rivière Atikonak	Rive gauche		non
3	64	3.64.23	8,99	23H/02	Rivière Atikonak	Rive gauche		non
3	64	3.64.24	3,21	23H/02	Rivière Atikonak	Rive droite		non
3	64	3.64.25	2,44	23H/02	Rivière Atikonak	Rive gauche		non
3	64	3.64.26	0,84	23H/02	Rivière Atikonak	Île		non
3	64	3.64.27	1,18	23H/02	Rivière Atikonak	Rive droite		non
3	64	3.64.28	1,98	23H/02	Rivière Atikonak	Rive droite		non

5.5 Bibliographie des rapports archéologiques

Archéotec inc. 1979d. Projet de Centrale Diesel: Lourdes-de-Blanc-Sablon. Inventaire archéologique. Rapport. Hydro-Québec, Environnement, rapport inédit, 24 p.

Archéotec inc. 1980 . Notes sur le site EfBh-48. Ministère des Affaires culturelles, ms., n. p.

Archéotec inc. 1983a. Reconnaissance archéologique de l'axe routier Middle Bay/Vieux-Fort. Min. Transports, Québec, Environnement, rapport inédit, 96 p.

Arkéos inc. 1992e. Projet d'alimentation en eau potable de Blanc-Sablon et Brador. Société Québecoise d'assainissement des eaux, rapport inédit, 22 p.

Arkéos inc. 1994 . Intervention de sauvetage au site EiBg-122 b, Blanc-Sablon. Hydro-Québec, région Montmorency, rapport inédit, 19 p.

Balac, Anne-Marie et al. 1995. Archéologies Québécoises. Recherches amérindiennes au Québec, Paléo-Québec no.23 495 p.

Barré, Georges 1970 . Inventaire des collections préhistoriques du Québec, au Musee national de l'Homme. Ministère des Affaires culturelles, ms., 2 vol.

Barré, Georges 1977 . Evaluation du site EiBg-1. Ministère des Affaires culturelles, ms., 5 p.

Beaudin, Luc 1986 . Banc d'emprunt 097-0931, Pointe-Rocheuse, baie des Belles Amours. Min. Transports du Québec, rapport inédit, 35 p.

Bernier, Marc-André 1991 . Rapport de prospection du site du presume Corossol, Sept-Iles (9M1A1) 24-26 novembre 1990. Service canadien des Parcs, Environnement Canada, rapport inédit, 13 p.

Bernier, Marc-André 1992 . Rapport de prospection archéologique subaquatique sur le site présume du Corossol. Juin 1991. Service canadien des Parcs, rapport inédit, 39 p.

Bernier, Marc-André 1995a. Rapport de prospection archéologique subaquatique sur le site du Corossol (EaDo-1), septembre 1994. Direction des lieux et des parcs historiques nationaux, rapport inédit, 30 p.

Bernier, Marc-André 1996. Rapport de surveillance sur le site Corossol. Mai 1995. Parcs Canada, rapport inédit, 14 p.

Bouchard, Russel 1978. Les fusils du poste de traite Pontchartrain: 1690-1760. Université du Québec à Chicoutimi, Etudes amérindiennes, 26 p.

Breton, Yvan 1968 . La culture materielle des Blancs-Sablonnais. Université Laval, Centre d'Etudes nordiques, Travaux divers 19, p.38-45.

Castonguay, D. et Chevrier, D. 1976 . Reconnaissance archéologique sur la moyenne et haute Côte-Nord, 1976. Ministère des Affaires culturelles, rapport inédit, 157 p.

Cérane 1988c. Ligne Arnaud-Port-Cartier 161kv. Inventaire archéologique. Hydro-Québec, région Montmorency, rapport inédit, 22 p.

Cérane 1989g. rivière Ste-Marguerite, route d'accès au barrage et au reservoir de SM3. Inventaire archéologique. Hydro-Québec, vice-présidence environnement, rapport inédit, 23 p.

Cérane 1989i. Projet 3799-00. Nouvelle centrale thermique Blanc Sablon. Inventaire archéologique. Hydro-Québec, région Montmorency, rapport inédit, 18 p.

Cérane 1990b. Inventaire archéologique sur le site technique 4. Projet 3790-00. Nouvelle centrale thermique à Blanc Sablon. Hydro-Québec, région Montmorency, rapport inédit, 24 p.

Cérane 1992e. Complexe de la rivière Sainte-Marguerite, 1991. Inventaire archéologique. Hydro-Québec, vice-présidence environnement, rapport inédit, 104 p.

Cérane 1993c. Complexe de la rivière Sainte-Marguerite 1992. Inventaire archéologique d'une partie du reservoir de SM-3 et fouille archéologique de deux sites sur le grand portage. Hydro-Québec, vice presidence environnement, rapport inédit, 148 p.

Cérane 1994e. Aménagement hydroélectrique Sainte-Marguerite-3. Quatrieme intervention archéologique. Hydro-Québec, vice-présidence ingenerie et Services, rapport inédit, 135 p.

Cérane 1996. Inventaire et fouilles archéologiques. Cinquieme campagne 1995. Aménagement hydroélectrique sainte-Marguerite-3. Hydro-Québec, vice-présidence projets, rapport inédit, 147 p.

Cérane 1997b. Aménagement hydroélectrique Sainte-Marguerite 3. Inventaire et fouilles archéologiques. Sixième campagne 1996. Hydro-Québec, rapport inédit, 80 p.

Chapdelaine, C. et Chalifoux, E. 1994 . Inventaire archéologique route 138 Natashquan-Kegashka. Ministère des Transports du Québec, division des études environnementales, rapport inédit, 83 p.

Chevrier, Daniel 1972 . Reconnaissance archéologique Moisie-Sheldrake. Rapport préliminaire, été 1972. Ministère des Affaires culturelles, ms., 9 p.

Chevrier, Daniel 1973 . Recherches archéologiques dans la région de Moisie, Côte-Nord du Saint-Laurent, 1973. Rapport préliminaire. Ministère des Affaires culturelles, ms., 6 p.

Chevrier, Daniel 1973a. Reconnaissance archéologique Moisie-Sheldrake, Côte-Nord du Saint-Laurent, Québec, 1972. Ministère des Affaires culturelles, rapport inédit, 108 p.

Chevrier, Daniel 1974 . Recherches archéologiques dans la région de Moisie, été 1974. Rapport préliminaire. Ministère des Affaires culturelles, ms., 10 p.

Chevrier, Daniel 1975a. Notes sur le site EbCx-3. Ministère des Affaires culturelles, ms., n. p.

Chevrier, Daniel 1977a. Préhistoire de la région de Moisie. Ministère des Affaires culturelles, Les Cahiers du patrimoine, no 5, 376 p.

Chevrier, Daniel 1978 . Recherches archéologiques sur la Côte-Nord du Saint-Laurent, 1977. Ministère des Affaires culturelles, rapport inédit, 40 p.

Chevrier, Daniel 1978a. Sauvetages archéologiques sur la moyenne Côte-Nord du Saint-Laurent, entre Jupitagon et la Romaine, 1978. Ministère des Affaires culturelles, rapport inédit, 34 p.

Chism, James V. 1980 . archéologie. Extrait de: Etudes d'impact sur l'environnement route 138,Natashquan-Kegaska. Analyse du milieu et localisation des corridors. Min. Transports, Environnement, rapport inédit, p.111-224.

Chism, James V. 1980a. Reconnaissance des sites historiques de la Côte-Nord, 1979. Ministère des Affaires culturelles, rapport inédit, 177 p.

Chism,J.V. et Lebrun, F. 1981 . Inventaire archéologique sur l'emplacement de trois camps de releves techniques sur la Basse-Côte-Nord. (Chevery - Briconnet - Noirclair). Hydro-Québec, Environnement, rapport inédit, 11 p.

Clermont, Norman 1975a. Etude de la mandibule du site EiBk-3, Grande-Ile, St. Paul's River, Côte-Nord, Québec. Ministère des Affaires culturelles, ms., 4 p.

Crête, Serge-André 1978 . Reconnaissance archéologique à l'archipel de Mingan, été 1978. Ministère des Affaires culturelles, rapport inédit, 56 p.

Dubreuil, Steve 1997. Inventaire archéologique sur le territoire de la réserve innue de Uashat (Sept-Iles), été - automne 1997 Ministère de la Culture et des Communications/Conseil de bande Innu Takuaikan Uashat mak Mani-Utenam, rapport inédit, 45 p.

Dumais, Pierre 1981 . Etude de potentiel et inventaire archéologique du lac Robertson, Basse-Côte-Nord du St-Laurent. Ministère des Affaires culturelles, rapport inédit, 128 p.

Dumais, Pierre 1982b. Interventions archéologiques ponctuelles à la Tabatiere, Basse-Côte-Nord du St-Laurent. Ministère des Affaires culturelles, rapport inédit, 23 p.

Dumais, Pierre 1983 . Inventaire archéologique. Projet de ligne hydro-électrique Lac Robertson/Blanc-Sablon (161 kV) troncon ouest. Hydro-Québec, Environnement, rapport inédit, 186 p.

Dumais, Pierre 1985 . Ligne hydro-électrique Lac Robertson/Blanc-Sablon (troncon-est). Hydro-Québec, environnement, rapport inédit, 90 p.

Dumais, Pierre 1985a. Evaluation du site archéologique inuit EiBi-12, baie des Belles Amours, Côte-Nord. Ministère des Affaires culturelles, rapport inédit, 19 p.

Dumont, Jean 1990 . Expertise archéologique sur le site préhistorique EiBk-27, Vieux-Fort, Basse-Côte-Nord-du-Saint-Laurent. Ministère des Transports, Service de l'Environnement, rapport inédit, 22 p.

Ethnoscop 1988l. Inventaire archéologique du site de relocalisation du quai de St-Augustin, Basse-Côte-Nord. Neilson Excavation Inc. Bernieres, rapport inédit, 9 p.

Ethnoscop 1991f. Centrale Lac Robertson lignes et poste. Inventaire fouilles et releves archéologiques 1991. Hydro-Québec, vice-présidence environnement, rapport inédit, 113 p.

Ethnoscop 1993j. Projet lac Robertson. Interventions archéologiques 1981-1993. Ajustement de trace dans le secteur Brador \\ Blanc-Sablon: Etude de potentiel et inventaire archéologiques, automne 1992. Hydro-Québec, vice-présidence environnement, rapport inédit, 45 p.

Ethnoscop 1994j. Projet lac Robertson. Interventions archéologiques 1981-1993. Inventaires et fouilles archéologiques: lignes et reservoir 1993. Hydro-Québec, vice-présidence Environnement, rapport inédit, 114 p.

Fitzhugh, William W. 1982 . Archaeological surveys in the Strait of Belle-Isle. Washington, D.C., National Museum of Natural History, Smithsonian Institution, Dept. of Anthropology, rapport inédit, 23 p.

Fortin, Jacques 1978 . Les postes de traite de la Côte-Nord. Ministère des Affaires culturelles, rapport inédit.

Gaumond, Michel 1960 . Rapport sur les fouilles archéologiques effectuées à l'Ile Mingan, en juin 1960. EbDa-6. Ministère des Affaires culturelles, rapport inédit, 25 p.

Gaumond, Michel 1962f. Relevé et documentation sur le site de l'épave d'Aguanish. EbCm-1. Ministère des Affaires culturelles, rapport inédit, n. p.

Gaumond, Michel 1965a. Notes de terrain manuscrites de 1959 à 1965. Ministère des Affaires culturelles, documentation inédite n. p. (3 vol.).

Gaumond, Michel 1967a. Documentation historique sur le Poste de Brador. EiBh-34. Ministère des Affaires culturelles, documentation inédite, n. p. (4 vol.).

Gaumond, Michel 1968 . Trois ateliers de taille préhistoriques: Sillery, Saint-Romuald, Vieux-Fort. Ministère des Affaires culturelles, rapport inédit, n. p.

Gaumond, Michel 1973 . Notes sur le site EcBv-1. (rivière Metagamis). Ministère des Affaires culturelles, documentation inédite, n. p.

Gaumond, Michel 1974a. Site archéologique de Nantagamiou, Basse-Côte-Nord du St-Laurent. EcBv-2. Ministère des Affaires culturelles, documentation inédite, n. p. (4 vol.).

Gaumond, Michel 1979c. Memoire touchant l'occupation euskarienne sur la Basse-Côte-Nord du St-Laurent. Ministère des Affaires culturelles, ms., 15 p.

Gaumond, Michel 1979e. Rapport d'inspection de sites, Côte-Nord du Saint-Laurent: juillet 1979 Ministère des Affaires culturelles, rapport inédit, 27 p.

Gaumond, Michel s.d.L. Documentation sur le site du Poste de peche de l'Ile à Bois. EiBg-44. Ministère des Affaires culturelles, documentation inédite, n. p.

Gaumond, Michel s.d.V. Notes sur le Poste de Sept-Iles. EbDo-1. Ministère des Affaires culturelles, documentation inédite, n. p.

Genet, Nicole 1977a. La faience à Place-Royale. Ministère des Affaires culturelles, Dossier no 31.

Groison, Dominique 1980c. Route 138, Brador / Blanc-Sablon. Inventaire archéologique. Min. Transports, Québec, Environnement, rapport inédit, 70 p.

Groison, Dominique 1983b. Blanc-Sablon: centre de services pour bateaux de peche. Inventaire archéologique. Ministère des Affaires culturelles, rapport inédit, 36 p.

Groison, Dominique 1984 . Poursuite des travaux archéologiques sur l'axe routier Middle Bay/Vieux-Fort, route 138. Min. Transports, Québec, Environnement, rapport inédit, 207 p.

Groison, Dominique 1984a. Inventaire archéologique Brador, Blanc-Sablon. Expertise archéologique. Min. Agriculture, Peche et Alimentation (MAPA), Québec, rapport inédit, 159 p.

Groison, Dominique 1985 . Blanc-Sablon et le Paleo-Indien au detroit de Belle-Isle. Recherches amérindiennes au Québec, vol. XV no 1-2, 1985, p. 127-133.

Groison, Dominique et al. 1985 . Programme de recherches archéologiques. Municipalite de la Côte-Nord du golfe Saint-Laurent. activités 1984-1985. Ministère des Affaires culturelles, rapport inédit, 390 p.

Harp, Elmer, Jr. 1963 . Evidence of boreal archaic culture in southern Labrador and Newfoundland. National Museum of Canada, Ottawa, Bulletin No. 193, Contributions to Anthropology, 1961-1962, part 1, December 1963, p. 184-261.

Hébert, Bernard 1993 . Inventaires archéologiques. Heliport de Kegashka. Bancs 098-103 et 098-108. Route 138 Natashquan-Kegashka. Ministère des Transports, Service de l'environnement, rapport inédit, 22 p.

Lacombe, Marthe s.d.A. Documentation sur le poste de Mingan-Terreferme. EbDa-8. Ministère des Affaires culturelles, documentation inédite, n. p.

Laforte, Esther 1989 . Inventaire archéologique, route 138, rivière au Tonnerre à Havre-St-Pierre. été 1988. Ministère des Transports, rapport inédit, 6 vol.

Lafrance, Jean 1972. Les épaves du Saint-Laurent (1650-1760). Les Editions de l'Homme, 153 p.

Lamontagne, Mario 1983 . Baie de Blanc-Sablon. Intervention archéologique sur le site historique EiBg-45. Ministère des Affaires culturelles, rapport inédit, 18 p.

Laplante, Gerard 1966 . Expédition archéologique, Moisie-Pentecôte, 1966. Bulletin de la Société d'Archéologie de Québec, decembre, p.3-8.

LeBlanc, Sylvie 1996. A place with a view: Groswater subsistence-settlement patterns in the Gulf of St-Lawrence. Department of Anthropology, Memorial University of Newfoundland, rapport inédit, 126 p.

Levesque, René 1965 . Mission archéologique de Mingan 1965. Seigneurie Francois Bissot, terre ferme. Ministère des Affaires culturelles, ms., 20 p.

Levesque, René 1966 . Rapport préliminaire de la mission archéologique de Mingan, été 1966. Ministère des Affaires culturelles, rapport inédit, 19 p.

Levesque, René 1968 . L'archéologie à Brador. Rapport préliminaire, 1968. Société d'archéologie de la Côte-Nord, 18 p.

Levesque, René 1969 . Rapport préliminaire officiel concernant les fouilles archéologiques de Brador, 1969. Ministère des Affaires culturelles, ms., 10 p.

Levesque, René 1969a. Une tradition à tumulus au detroit de Belle-Isle. Société d'archéologie de la Côte-Nord, 38 p.

Levesque, René 1971 . La seigneurie des iles et des ilets de Mingan. Archéologie au Québec, editions Lemeac, 1971, 252 p.

Levesque, René 1972 . Description préliminaire détaillée de quatre saisons de fouilles archéologiques dans la région de Blanc-Sablon, au detroit de Belle-Isle. (1968-1971). Ministère des Affaires culturelles, rapport inédit, 26 p.

Levesque, René 1975 . Excavation du tumulus 151-7 à Blanc-Sablon, 1975. Ministère des Affaires culturelles, rapport inédit, 9 p.

Levesque, René 1976 . Cadre geographique des gisements de la région de Blanc-Sablon. Université de Sherbrooke, de p. de Geographie, memoire, 213 p.

Levesque, René 1981 . Les vieux comptoirs de Sept-Iles. Les Editions Lemeac, Avril, 188 p.

Loring, Stephen 1987 . Notes sur les sites: EiBh-2, EiBh-14, EiBg-33, EiBg-34, EiBg-1, EiBi-5. Ministère des Affaires culturelles, manuscrit, 7 p.

MacLeod, Donald 1968 . 1968 field trip report. Musée national de l'Homme, Ottawa, Archaeology Division, ms., 9 p.

Mandeville, Jean 1994 . Notes sur le site EaDo-2 sur l'Ile Grande Basque. Ministère de la Culture et des Communications, manuscrit, 3 p.

Marois, Roger 1981 . Fouilles dans la région de Blanc-Sablon en 1976 sur le site EiBg-20. (site Templier). Ministère des Affaires culturelles, rapport inédit, 8 p.

Martijn, Charles 1971 . Contemporary Indian Camp Sites in the St-Paul River région cte Duplessis, North Shore, P.Q. Ministère des Affaires culturelles, ms., 15 p.

Martijn, Charles 1972 . Archaeological Research on the Lower St-Laurent North Shore, Québec. Musée national de l'Homme, Ottawa, Collection Mercure, Archaeological salvage projects 1972, Dossier no 15, p. 112-130.

McGain, A. et Niellon, F. 1992 . La baie de Brador, Basse-Côte-Nord. Etude de potentiel archéologique des sites EiBh-34 et EiBh-114. Municipalité de Blanc-Sablon, rapport inédit 63 p.

McGhee, R. et Tuck, J.A. 1975 . Report on the archaeological Survey: Blanc-sablon - Bradore area. Memorial University of Newfoundland, dept. of Archaeology, ms., 5 p.

McKenzie, Pierre 1971 . Projet d'inventaire des ressources de la Basse-Côte-Nord (1971). région de St-Paul, comte de Duplessis. Ministère des Affaires culturelles, ms., 13 p.

Methe, Jean 1972 . Correspondance sur le site EeBr-1. Ministère des Affaires culturelles, ms., n. p.

Mills, Stephen 1980 . Reconnaissance et fouilles archéologiques. région Brador/Lourdes-de-Blanc-Sablon. Travaux en archéologie préhistorique. été 1980. Min. des Transports, Québec, rapport inédit, 112 p.

Niellon, F. et Jones, G. 1984 . Reconnaissance sur les sites historiques de la Basse-Côte-Nord, été 1983. Rapport d'activité. Ministère des Affaires culturelles, rapport inédit, 68 p.

Niellon, F. et Lamontagne, M. 1982 . Recherche archéologique sur la Basse-Côte-Nord. La fouille de 1982 aux postes de Brador et de l'Ile à Bois. Municipalité de la Basse-Côte-Nord, rapport inédit, 119 p.

Niellon, F. et McGain, A. 1985 . Intervention archéologique 1984 sur le site EiBg-44 (archipel de Blanc-Sablon, Ile à Bois, site 1). Ministère des Affaires culturelles, rapport inédit, 20 p.

Niellon, F. et McGain, A. 1987 . La station baleiniere basque de la baie du Milieu: recherche archéologique 1987 sur le site EiBi-10. Municipalité de la Côte-Nord du Golfe St-Laurent, rapport inédit, 69 p.

Niellon, F. et McGain, A. 1989 . Intervention archéologique sur les sites historiques des baies de Blanc-Sablon et du Milieu (Basse-Côte-Nord). été 1988. Municipalité de la Côte-Nord du Golfe St-Laurent, rapport inédit, 73 p.

Niellon, Françoise 1980 . Réfection de la route 138, zone Brador-Anse à la Barque. Reconnaissance et fouilles d'urgence. été 1980. Min. des Transports, Québec, Environnement, études d'impact, rapport inédit, 42 p.

Niellon, Françoise 1984 . La collection archéologique du poste de Brador au Musee de Sept-Iles. Catalogue des artefacts. Ministère des Affaires culturelles, rapport inédit en 3 volumes.

Niellon, Françoise 1984a. Inventaire des sites historiques de la Basse-Côte-Nord: Blanc-Sablon, baie des Cinq Lieues. Municipalité de la Côte-Nord, rapport inédit, 133 p.

Niellon, Françoise 1984b. L'occupation humaine de la Basse-Côte-Nord et son interprétation; dossier sur les ressources archéologiques. Municipalité de la Côte-Nord-du-Golf-Saint-Laurent, rapport inédit, 133 p.

Niellon, Françoise 1986 . Intervention archéologique sur les sites historiques des Cinq Lieues et de la baie du Milieu (Basse-Côte-Nord) été 1985. Municipalité de la Côte-Nord, rapport inédit, 43 p.

Niellon, Françoise 1987 . Les baies de Brador et Blanc-Sablon 1700-1760. Dossier sur les ressources documentaires disponibles. Municipalité de la Cote nord du Golfe St-Laurent, rapport inédit, 95 p.

Niellon, Françoise 1988 . Intervention archéologique sur un site du Ruisseau de la baie au Saumon (EiBj-33), canton de Bonne-Esperance, Basse-Côte-Nord. été 1987. Ministère des Transports, Environnement, rapport inédit, 20 p.

Pintal, J.-Y. et Boucher, H. 1994 . Inventaire archéologique des réseaux d'aqueduc et d'egout de trois villages de la Basse-Côte-Nord. Vieux-Fort, rivière Saint-Paul, La Tabatiere. Société Québecoise d'assainissement des eaux, rapport inédit, 169 p.

Pintal, J.-Y. et Duguay, F. 1987 . Recherches en archéologie préhistorique sur la basse Côte Nord: région de Blanc-Sablon et de St-Augustin. Ministère des Affaires culturelles, rapport inédit, 177 p.

Pintal, J.-Y. et Groison, D. 1987 . Recherche en archéologie préhistorique sur la Basse-Côte-Nord, région de Vieux-Fort et de Blanc-Sablon, 1985. Ministère des Affaires culturelles, rapport inédit, 94 p.

Pintal, Jean-Yves 1988 . Recherche en archéologie préhistorique sur la Basse-Côte-Nord: région de Blanc-Sablon. Ministère des Affaires culturelles, rapport inédit, 167 p.

Pintal, Jean-Yves 1989 . La prehistoire de Blanc-Sablon: l'intervention de 1988. Ministère des Affaires culturelles, rapport inédit, 154 p.

Pintal, Jean-Yves 1990 . La prehistoire de Blanc-Sablon: l'intervalle de 1500 à 1000 A.A. Ministère des Affaires culturelles, rapport inédit, 86 p.

Pintal, Jean-Yves 1991 . Blanc-Sablon: les travaux archéologiques de 1990. Ministère des Affaires culturelles, rapport inédit, 63 p.

Pintal, Jean-Yves 1991a. Inventaire archéologique, banc d'emprunt 098-078, municipalite de Bonne-Esperance. Ministère des transports, Service de l'environnement, rapport inédit, 88 p.

Pintal, Jean-Yves 1991b. Configuration spatiale et système d'établissement. Le site EiBg-1A et l a préhistoire récente aà Blanc-Sablon Université de Montréal, faculte des études superieures en anthropologie, these de maitrise, 75 p.

Pintal, Jean-Yves 1992a. Blanc-Sablon 1991: les travaux en archéologie préhistorique. Ministère des Affaires culturelles, rapport inédit, 87 p.

Pintal, Jean-Yves 1995. Inventaire archéologique à Gethsemani, Basse-Côte-Nord. Parcs Canada et Affaires indiennes et du Nord Canada, rapport inédit, 34 p.

Pintal, Jean-Yves 1996. Inventaire archéologique à Unamen Shipi. Basse-Côte-Nord, Québec. Ministère des Affaires Indiennes et du Nord Canada, rapport inédit, 31 p.

Pintal, Jean-Yves 1996. Inventaire archéologique à Blanc-Sablon. Québec-Telephone, rapport inédit, 25 p.

Pintal, Jean-Yves 1996a. Inventaire archéologique à Aguanish. Société Québecoise d'assainissement des eaux-Municipalité d'Aguanish-Groupe conseil TDA, rapport inédit, 34 p.

Pintal, Jean-Yves 1996d. Contrat no 3000-95-AD01. Inventaire archéologique, directions (RA) 01-11-02-09-04. Service-Inventaire et plan. 1995. MTQ, rapport inédit, 312 p.

Pintal, Jean-Yves 1996e. Fouilles et inventaires archéologiques à Unamen Shipi, Basse Côte-Nord, Québec. Ministère des Affaires indiennes et du Nord Canada, rapport inédit, 60 p.

Pintal, Jean-Yves 1996f. Fouille archéologique du site préhistorique EiBg-88b à Blanc-Sablon, Basse-Côte-Nord, Québec. Québec-Telephone, rapport inédit, 23 p.

Pintal, Jean-Yves 1996h. Contrat no. 3000-95-ADO1. Inventaires archéologiques. Direction de la Côte-Nord. Service Inventaires et plans, 1996. MTQ, rapport inédit, 64 p.

Pintal, Jean-Yves 1997c. Fouille du site préhistorique EiBg-132 Blanc-Sablon, Basse-Côte-Nord, Québec MTQ, rapport inédit, 25 p.

Pintal, Jean-Yves 1998a. Aux frontiere de la mer: la préhistoire de Blanc-Sablon. Collection Patrimoines, Dossiers No.102, 257 p.

Pintal, Jean-Yves et al. 1985 . Catalogue des collections Levesque, Basse-Côte-Nord. Québec. Ministère des Affaires culturelles, manuscrit.

Pintal, Jean-Yves et al. 1986 . Reconnaissance archéologique sur la rivière Saint-Augustin. Ministère des Affaires culturelles, rapport inédit, 64 p.

Plumet, Patrick et al. 1994 . La question de la coexistence du Paleoesquimau et de l'Amerindien. Recherches dans la région de Blanc-Sablon, Basse-Côte-Nord, Québec. Recherches amérindiennes au Québec, Paléo-Québec no. 21

Rousseau, Gilles 1982 . Inventaire et sauvetage archéologiques à Brador - Middle Bay, 1981. Ministère des Affaires culturelles, rapport inédit, 130 p.

Rousseau, Gilles 1984 . Site EiBi-5, fouilles archéologiques, route 138, Brador - Middle Bay. été 1983. Min. des Transports, Québec, Expertises et Normes, Environnement, rapport inédit 1984, 134 p.

Rousseau, Gilles 1986a. Inventaire des sites archéologiques euro-canadiens de l'archipel de Mingan. Parcs Canada, rapport inédit, 179 p.

Rousseau, Gilles 1986b. Inventaire archéologique. Projet de relocalisation du quai de Saint-Augustin, Basse Côte Nord, 1986. Municipalité de St-Augustin, rapport inédit, 30 p.

Roy, Denis 1983 . Reconnaissance archéologique, fosses de drainage, longue Pointe-de-Mingan. Min. des Transports, Québec, Expertises et Normes, Environnement, rapport inédit, 42 p.

Roy, Denis 1986a. Notes sur le site EbCv-25, Havre-Saint-Pierre. Ministère des Affaires culturelles, ms., 2 p.

Roy, Denis 1987 . Surveillance archéologique secteur de Ruisseau au Saumon, municipalite Basse-Côte-Nord, été 1985. Ministère des Transports, Environnement, Québec, 32 p.

Samson, Gilles 1979 . Rapport de la recherche archéologique dans le cadre de l'etude de localisation et d'impact sur l'environnement du prolongement de la route 138 entre Havre-St-Pierre et Baie-Johan-Beetz (Duplessis). Ministère des Affaires culturelles, rapport inédit, 20 p.

Samson, Gilles 1979a. Rapport de reconnaissance archéologique du territoire de chasse des montagnais de Mingan (lacs Brule et Lozeau et rivière Romaine). Ministère des Affaires culturelles, rapport inédit, 13 p.

Somcynsky, Pablo 1986 . Reconnaissance archéologique sur l'archipel de Mingan: les sites amerindiens paleohitoriques et historiques. Parcs Canada, rapport inédit, 352 p.

Somcynsky, Pablo 1987 . Evaluation des sites préhistoriques de la région cotiere(terre ferme) de Mingan (été 1984). Conseil Attikamek Montagnais, Loretteville, rapport inédit, 76 p.

Somcynsky, Pablo 1989 . Reconnaissance archéologique sur le corridor d'etude du prolongement de la route 138, entre Havre-St-Pierre et rivière Pashashibou. Conseil Attikamek-Montagnais, rapport inédit, 2 vol.

Somcynsky, Pablo 1990 . Expertises archéologiques sur quatre sites préhistoriques decouverts dans la région de Mingan: EbCx-65, EbCx-66, EbDa-44, EbDa-45. Conseil Attikamek-Montagnais, rapport inédit, 54 p.

Somcynsky, Pablo 1990a. Fouilles de sauvetage des sites préhistoriques EbCv-15 et EbCp-2. Reconnaissance sur diverses sources de matériaux dans le cadre du prolongement de la route 138 de Havre St-Pierre à la riv. Pashashibou. Conseil Attikamek-Montagnais, rapport inédit, 132 p.

Somcynsky, Pablo 1990b. Evaluation d'un site préhistorique de sépulture Middlesex sur la rive ouest de la rivière Mingan. Ministère des Affaires culturelles, rapport inédit, 34 p.

Somcynsky, Pablo 1991 . Expertise archéologique sur les sources de matériaux 098-023 dans le cadre du prolongement de la route 138 de Havre Saint-Pierre à la rivière Pashashibou. Conseil Attikamek-Montagnais, rapport inédit, 19 p.

Somcynsky, Pablo 1991a. Fouille sur le site EbCx-64 à Mingan. Conseil Attikamek-Montagnais, rapport inédit, 30 p.

Somcynsky, Pablo 1992 . Plan quinquennal d'intervention archéologique sur les traces de ligne électrique de la région de Mingan. Phase 1990-91: Fouilles à EbCx-65 et autres expertises. Conseil Attikamek-Montagnais, rapport inédit, 56 p.

Somcynsky, Pablo 1992a. Inventaire de zones archéologiques et fouilles exploratoires à EfBs-5 et EfBs-6, dans le cadre du projet centrale au lac Robertson 1991. Conseil Attikamek-Montagnais, rapport inédit, 93 p.

Somcynsky, Pablo 1992b. Plan quinquennal d'intervention archéologique sur les traces de ligne electrique de la région de Mingan. Phase 1991-92: Fouilles à EbCx-65 et à EbDa-45 et autres expertises. Hydro-Québec, vice-présidence environnement, rapport inédit, 81 p.

Somcynsky, Pablo 1992c. Fouille du site préhistorique de sépulture Middlesex EbCx-64, sur la rive ouest de la rivière Mingan. Les dépressions C, F et G. Ministère des Affaires culturelles, rapport inédit, 20 p.

Somcynsky, Pablo 1993a. Plan quinquennal d'intervention archéologique sur les tracés de ligne électrique de la région de Mingan, phase 1992-1993: reconnaissance des secteurs 2, 3 et 4. Hydro-Québec, vice-présidence à l'environnement, rapport inédit, 90 p.

Somcynsky, Pablo 1994 . Plan quinquennal d'intervention archéologique sur les traces de ligne electrique de la région de Mingan. Phase 1993-94: Fouilles à EbCx-65.9 et Ebcx-66 et reconnaissance en secteurs 2,3 et 4. Hydro-Québec, vice-présidence à l'environnement, rapport inédit, 63 p.

Somcynsky, Pablo 1994a. Fouilles archéologiques de cinq sites préhistoriques et inventaire de zones designees (2ieme campagne) dans le cadre du projet Centrale au lac Robertson. Hydro-Québec, vice-présidence environnement, rapport inédit, 106 p.

Taillon,H. et Barré, G. 1987 . Datations au 14 C des sites archéologiques du Québec. Ministère des Affaires culturelles, Dossiers 59, 492 p.

Wintemberg, W. J. s.d. . Notes archéologiques. Musée national de l'Homme, Ottawa, 2 vol.

5.6 Bibliographie des documents historiques

Anick, Norman 1976. The Fur trade in Eastern Canada until 1870, Vol.1. Travail inédit numéro 207: Lieux et Parcs historiques nationaux, Ottawa

Archéotec inc. 1979. Étude de l'utilisation des ressources du territoire de la Romaine, de la période préhistorique à la période contemporaine. Montréal

Archéotec inc. 1979a. Projet Romaine : Archives de la Hudson's Bay Company dépouillées pour le poste de Mingan (1850-1924)

Beetz, Jeannette et Henry 1977. *La merveilleuse aventure de Johan Beetz.* Leméac, Montréal.

Bouchard, Serge 1977. *Chroniques de chasse d'un Montagnais de Mingan (Mathieu Mestokosho)* Collection Civilisation du Québec, ministère des Affaires culturelles, Québec

Carrière, Gaston omi 1975. *Histoire documentaire des Missionnaires Oblats de Marie-Immaculée dans l'Est du Canada.* Vol. I à XII, Éditions de l'Université d'Ottawa, Ottawa

Chism, James 1980. Reconnaissance des sites historiques de la côte Nord, 1979. Ministère des Affaires culturelles, Québec

Clément, Daniel 1990. *L'ethnobotanique montagnaise de Mingan.* Collection Nordicana n° 53, Centre d'études nordiques, Université Laval, Québec.

Clément, Daniel 1995. *La zoologie des Montagnais.* Selaf 350, Éditions Peeters, Paris.

Delanglez, Jean 1950. *Louis Jolliet, vie et voyage (1645-1700).* Éditions Granger, Montréal

Dominique, Richard 1989. *Le langage de la chasse. Récit autobiographique de Michel Grégoire, Montagnais de Natashquan.* Les Presses de l'Université du Québec, Sillery, 206 pages.

Frenette, Jacques 1986. *Mingan au 19e siècle: Cycles annuels des Montagnais et politiques commerciales de la Compagnie de la Baie d'Hudson.* Le service canadien d'ethnologie, dossier no 106 Musée Nationaux du Canada, Ottawa

Frenette, Pierre (dir.) 1996. *Histoire de la Côte-Nord.* IQRC, Québec.

Gaumond, Michel sd. Dossier historique, site Courtemanche. Brador, comté Duplessis, Côte Nord, Québec Service d'archéologie et d'ethnologie, ministère des Affaires culturelles, Québec.

Gauthier Larouche, Georges 1981. *Origine et formation de la toponymie de l'archipel de Mingan* Études et recherches toponymiques 1. Gouvernement du Québec, Québec

Harper, Francis 1964. *The friendly Montagnais and their neighbors in the Ungava Peninsula.* Museum of Natural History, University of Kansas, Lawrence.

Hind, Henry Youle 1863. *Explorations in the Interior of the Labrador Peninsula.* Tome I et II. Longman, Green, Longman, Roberts & Green, Londres

Huard, V. A. 1972 (1897). *Labrador et Anticosti.* Leméac, Québec

Leacock, Eleanor 1954. *The Montagnais "Hunting Territory" and the Fur Trade.* American Anthropological Association, Memoir no. 78.

Levesque, René 1971. *La Seigneurie des Îles et des Îlets de Mingan.* Leméac, Ottawa

Levesque, René 1973. *Typologie des pierres à fusil des gisements de Sept-Îles et de Mingan (Côte Nord).* Educo Média, Ottawa

Loiselle, Monique 1992. *Longue-Pointe-de-Mingan au temps du cométique 1892-1930.* Les Éditions Nord-Côtières, Ottawa

Low, Albert Peter, 1896. Report on Explorations in the Labrador Peninsula along the Eastmain, Koksoak, Hamilton, Manicuagan and Portions of other Rivers in 1892-93-94-95. Geological Survey of Canada, Volume VIII, Report L.

Mailhot, José 1993. *Au pays des Innus: les gens de Sheshatshit.* Recherches amérindiennes au Québec, Montréal

McKenzie, James 1808. The King's Posts and Journal of a Canoe Jaunt through the Domains 1808. The Saguenay and the Labrador Coast

Noël Bouchard, Ginette 1972. *Le village de Longue Pointe de Mingan et la communauté indienne de Mingan : Étude de géographie de la population.* Université Laval, Québec

Roy, Pierre-Georges 1940. *Inventaire de Pièces sur la côte de Labrador conservés aux Archives de la province de Québec.* Québec, tome I et II

Speck, Frank G. 1935. *Naskapi, the savage hunters of the Labrador Peninsula.* University of Oklahoma Press, Norman.

Tremblay, Huguette 1977. *Journal des voyages de Louis Babel 1866-1868.* Les Presses de l'Universté du Québec, Montréal

Trudel, François et Jean Huot 1979 (sous la direction de). Dossier Caribou. *Recherches amérindiennes au Québec*, vol. IX, numéros 1-2.

Turner, Lucien M. 1894 [1979]. *Ethnology of the Ungava District, Hudson Bay Territory. Infians and Eskimos in the Quebec-Labrador Peninsula.* Presses Coméditex, Québec.

Voorhis, Ernest 1930. *Historic Forts and Trading Posts of the French Regime and of the English Fur Trading Companies.* Departement de l'Intérieur, Ottawa

White, William 1926. *Forts and Trading Posts in the Labrador Peninsula and adjoining territory.* Acland, Ottawa.

5.7 Bibliographie des données géologiques et environnementales

Bassaget, J.-P. 1970. Géologie de la région de Natashquan, comté de Duplessis, ministère des Richesses Naturelles, direction générale des Mines, RP582.

Blais, R-A. 1960. Région de Wacouno-Waco, district électoral de Saguenay, ministère des Mines, gouvernement du Québec, RG 96.

Carrier, A., 1974. Preliminary Report on Lac Jeremie Area, Quebec, ministère de l'Énergie et des Ressources, gouvernement du Québec, Service du Potentiel minéral.

Clarke, P.J. 1967. Région des lacs Gras et Félix, ministère des Richesses Naturelles du Québec, RG129.

Claveau, J. 1944. "Gisement de Quartz à la Colline Watshishou, Bas St-Laurent." L'industrie minière, ministère des Mines, Rapport annuel 1944. 45-47.

Claveau, J. 1949. Région du lac Wakeham, comté de Saguenay, ministère des Ressources Naturelles, secteur des Mines. RG 37.

Claveau, J. 1949. Région de la rivière Romaine Supérieure, comté de Saguenay, ministère des Mines, RG38.

Codère, Y. 1991. Potentiel des ressources lithiques du territoire élargi du Complexe Grande-Baleine, rapport déposé chez Archéotec inc., Montréal.

Codère, Y. 1992. Potentiel des ressources lithiques du Complexe Nottaway - Broadback - Rupert, rapport déposé chez Archéotec inc., Montréal.

Codère, Y. 1993. Potentiel des ressources lithiques du Corridor Abitibi - Mauricie - Sagamie, rapport déposé chez Archéotec inc., Montréal.

Cooper, G.E. 1957. Région de Johan Beetz, district électoral de Saguenay, ministère des Mines. RG 74.

Desjardins, D., A. Indarès et J. Martignole 1986. Géologie de la région du lac Arthur, ministère des Ressources Naturelles, secteur des Mines. DP 86-06.

Desrochers, A. 1988. Stratigraphie de l'Ordovicien de la région de l'archipel de Mingan, ministère de l'Énergie et des Ressources, Québec, MM 87-01.

Dimroth, E. 1978. Région de la Fosse du Labrador, ministère des Richesses Naturelles, RG193.

Ducruc, Jean-Pierre 1985. L'inventaire du capital-nature de la Moyenne-et-Basse-Côte-Nord. Série de l'inventaire du capital-nature, numéro 6. Division des inventaires écologiques, ministère de l'Environnement, Québec.

Faessler, C. 1945. Région de Moisy, comté de Saguenay, minitère des Mines, gouvernement du Québec, RG 21.

Gagnon, Pierre 1996. Géologie et structure de la propriété du lac Virot. Cantons Lislois-Normanville. Préparé pour Ressources Vogue inc. GM 54206.

Gagnon, R-M. et Michel Ferland, 1967. Climat du Québec septentrional. Volume M.P.-10, Ministère des Richesses naturelles, Québec.

Grenier, P-E., 1957. Région du lac Beetz, district électoral de Saguenay, ministère des Mines. RG73.

Harper, Francis 1961. *Land and Fresh-water Mammals of the Ungava Peninsula*. University of Kansas, Lawrence.

Indarès, A. et J. Martignole 1993. Étude régionale du Supergroupe de Wakeham - Moyenne - Côte-Nord, ministère des Ressources Naturelles, secteur des Mines. MB 91-21.

Laforest, J. 1992. Rapport géologique, Propriété Baie Johan-Beets, canton Johan-Beetz, Gestion S.R.C.' ressources minières Canaco ltée. GM 52508.

Longley, W.W. 1944. Rapport préliminaire sur la rive nord du St-Laurent de Mingan à Aguanish, ministère des Richesses naturelles, secteur des Mines, RP 184.

Longley, W.W., G.W. Waddington 1950. Partie I. Côte nord du Saint-Laurent de Mingan à Aguanish, comté de Saguenay - Partie II. Les dépôts de calcaire de la région de Mingan, comté de Saguenay, ministère des Ressources Naturelles, secteur des Mines, RG 42.

Madore, L. et ass. 1997. Géologie de la région du lac Briend, ministère des Ressources naturelles, gouvernement du Québec. RG 96-05.

Martignole, J., A. Indarès et D. Desjardins 1992. Géologie de la région des lacs Arthur et Ruffin - Moyenne - Côte-Nord, ministère des Ressources Naturelles, secteur des Mines, MB 91-20.

Martignole, J., A. Indarès et D. Desjardins 1992. Géologie de la région des lacs Arthur et Ruffin (Moyenne -Côte-Nord). Cartes géologiques, ET 89-08.

Nissaire, M-L.T. 1981. Étude qualitative des calcaires dans les régions de Baie - St-Paul - La Malbaie, Simard et Havre St-Pierre, ministère de l'Énergie et des Ressources, Quyébec, DPV-788.

Perreault, Serge 1994. Géologie de la région du lac Gensart, gouvernement du Québec, ministère des Ressources Naturelles, secteur des Mines. MB 94-33.

Perry, Charles 1992a. Projet Nipissis, rapport sur les travaux de 1992. GM54882.

1992b. Projet Nipissis, rapport sur les travaux effectués sur les blocs Tika et Cataniche. GM54883.

Petrick, Allen 1995. Géologie de la région du lac Gull. Cantons de Faber et de Gueslis, ministère des Ressources Naturelles, secteur des Mines. MB 95-42.

Retty, J. A. 1944. Région de la rivière Romaine inférieure, comté de Saguenay, ministère des Mines. RG 19.

Sharma, K.N.M. et A. Franconi 1975. Région des rivières Magpie, Saint-Jean, Romaine, ministère des Richesses Naturelles, RG 163.

Verpaelst et ass. 1997. Géologie de la région du lac Le Doré, ministère des Ressources naturelles, gouvernement du Québec. RG 96-02.

Yassan, Antoine R. 1990. Levés cartographiques, Permis de la rivière aux Pékans. GM 50289.

6. Cahier des cartes (volume séparé)

6.1 Sites archéologiques de la Côte-Nord

6.2 Postes de traite sur la Côte-Nord et au Labrador

6.3 Sources de matières premières lithiques

6.4 Index des cartes de potentiel archéologique

6.5 Carte du potentiel archéologique 12 L/05

6.6 Carte du potentiel archéologique 12 L/06

6.7 Carte du potentiel archéologique 12 L/11

6.8 Carte du potentiel archéologique 12 L/14

6.9 Carte du potentiel archéologique 12 M/03

6.10 Carte du potentiel archéologique 12 M/06

6.11 Carte du potentiel archéologique 12 M/05

6.12 Carte du potentiel archéologique 12 M/12

6.13 Carte du potentiel archéologique 12 M/13

6.14 Carte du potentiel archéologique 13 D/04

6.15 Carte du potentiel archéologique 13 D/05

6.16 Carte du potentiel archéologique 23 A/01

6.17 Carte du potentiel archéologique 23 A/08

6.18 Carte du potentiel archéologique 23 A/09

6.19 Carte du potentiel archéologique 23 A/10

6.20 Carte du potentiel archéologique 23 A/15

6.21 Carte du potentiel archéologique 23 H/02

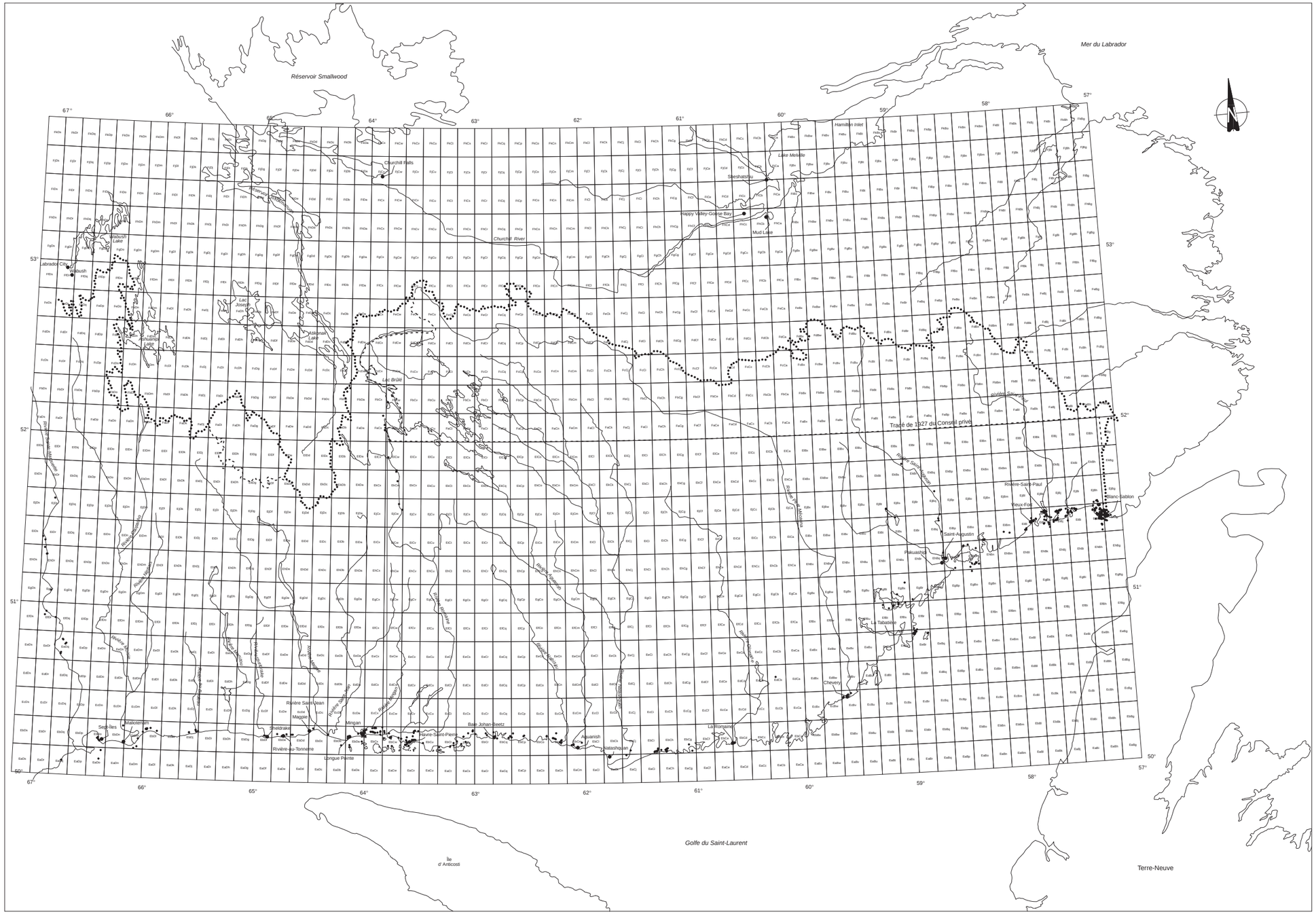
Réservoir Smallwood
Mer du Labrador
Churchill Falls
Churchill River
Happy Valley-Goose Bay
Mud Lake
Sheshatshiu
Lake Melville
Hamilton Inlet
Lac Joseph
Lac Brûlé
Tracé de 1927 du Conseil privé
Rivière Saint-Paul
Vieux-Fort
Blanc-Sablon
Saint-Augustin
Pakuashipi
La Tabatière
Chevery
La Romaine
Natashquan
Aupaluk
Baie Johan-Beetz
Port-Menier
Rivière-Pentecôte
Rivière Saint-Jean
Magpie
Mingan
Longue Pointe
Rivière-au-Tonnerre
Chevalrake
Sept-Îles
Maliotenam
Rivière-Saint-Paul
Rivière-Aux-Rochers
Rivière-Aux-Feuilles
Rivière-Aux-Mélèzes
Rivière-Aux-Mitaines
Rivière-Aux-Ours
Rivière-Aux-Outardes
Rivière-Aux-Rochers
Rivière-Aux-Graines
Rivière-Aux-Pommes
Rivière-Aux-Canards
Rivière-Aux-Chevreuils
Rivière-Aux-Sables
Rivière-Aux-Ours
Rivière-Aux-Loups
Rivière-Aux-Rochers
Rivière-Aux-Feuilles
Rivière-Aux-Mélèzes
Rivière-Aux-Mitaines
Rivière-Aux-Ours
Rivière-Aux-Outardes
Rivière-Aux-Rochers
Rivière-Aux-Graines
Rivière-Aux-Pommes
Rivière-Aux-Canards
Rivière-Aux-Chevreuils
Rivière-Aux-Sables

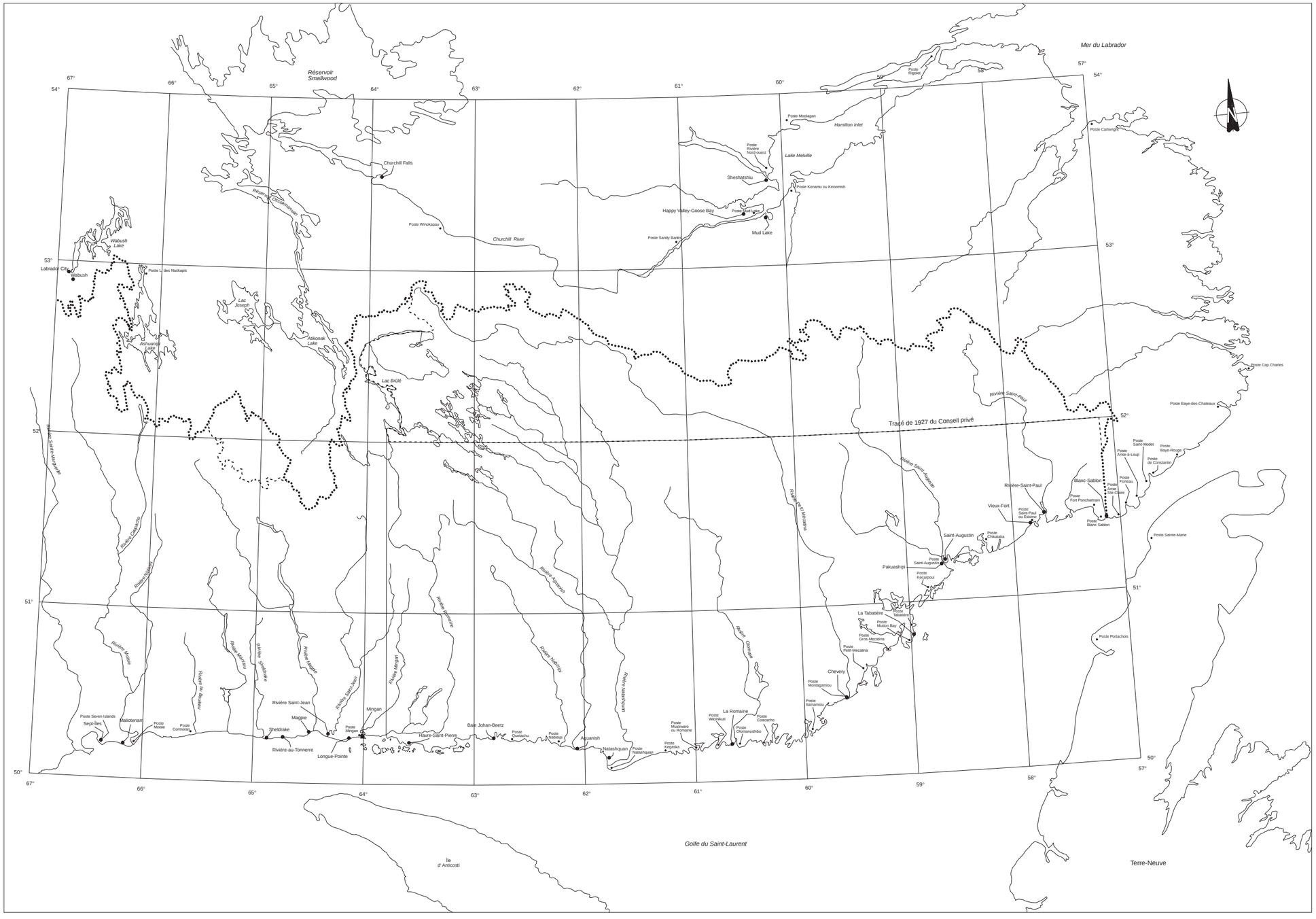

Dérivation partielle de la rivière Romaine

Étude de faisabilité

ÉTUDE DU POTENTIEL ARCHÉOLOGIQUE
Emplacement des postes de traite

- Poste de traite
- Frontière Québec/Terre-Neuve selon les autorités fédérales
- Frontière Québec/Terre-Neuve selon le gouvernement du Québec

Carte 6.02

Carte de base à 1 : 1 000 000; région administrative 09, Côte-Nord; Gouvernement du Québec, Ministère des Ressources naturelles, Photocartothèque québécoise, 1990

Inventaires et cartographie numérique réalisée par Archéotec inc., 1999

Hydro Québec

ARC/0002.Fh7

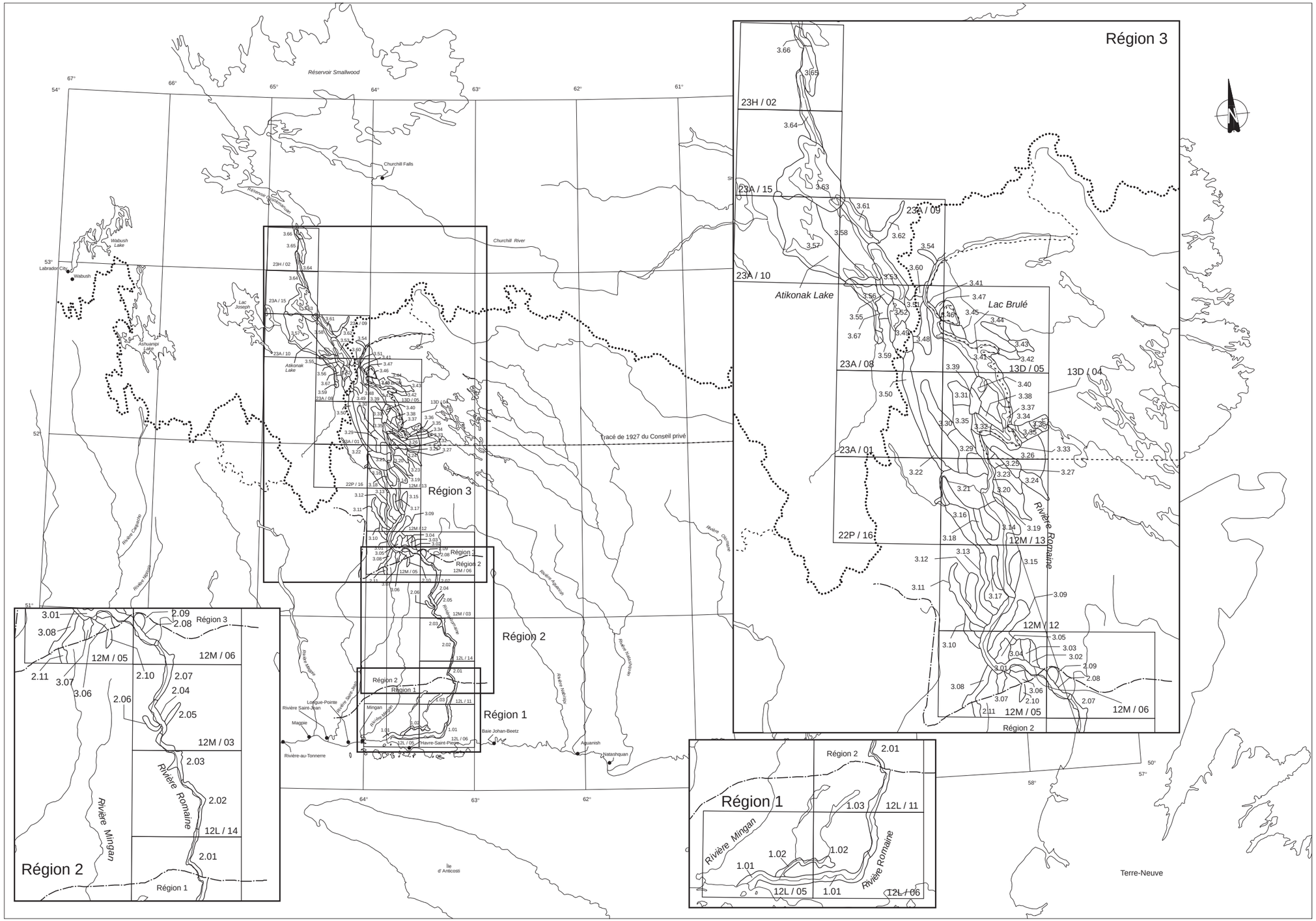

Dérivation partielle de la rivière Romaine

Étude de faisabilité

ÉTUDE DU POTENTIEL ARCHÉOLOGIQUE
Index des cartes et
des secteurs de potentiel archéologique

3.01 Secteur archéologique

Limite de région archéologique

12M/05 Carte de potentiel archéologique au 1/ 50 000

Frontière Québec/Terre-Neuve selon les autorités fédérales

Frontière Québec/Terre-Neuve selon le gouvernement du Québec

Carte 6.04

Carte de base à 1 : 1 000 000; région administrative 09, Côte-Nord; Gouvernement du Québec, Ministère des Ressources naturelles, Photocartothèque québécoise, 1990

Inventaires et cartographie numérique réalisée par Archéotec inc., 1999

Hydro Québec

ARC/0004.fh7

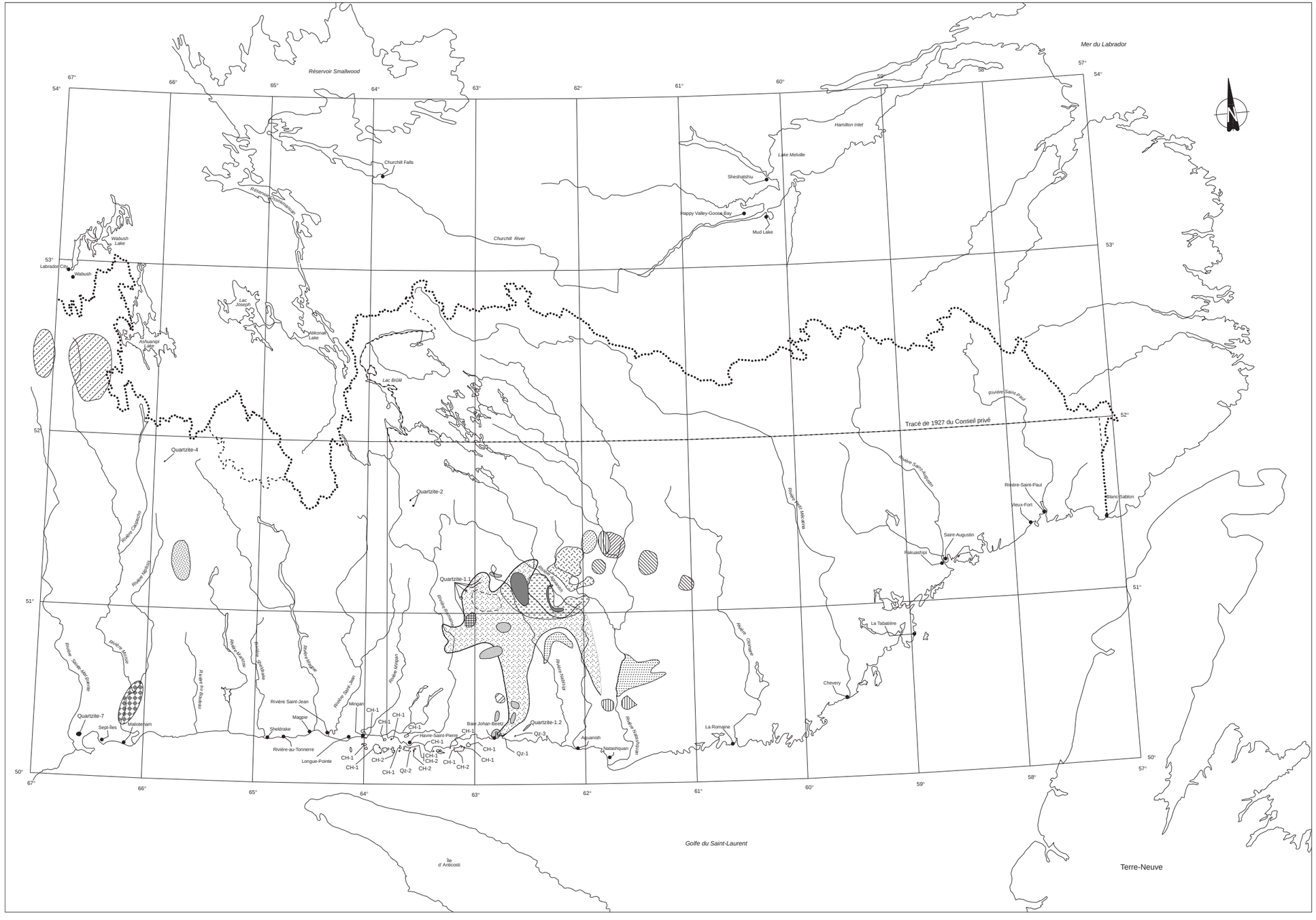

Dérivation partielle de la rivière Romaine

Étude de faisabilité

ÉTUDE DU POTENTIEL ARCHÉOLOGIQUE

Distribution à l'ouest de la longitude 60°ouest, des sources de matières premières lithiques

QUARTZITE

- Quartzite 1
- Quartzite 1.1
- Quartzite 1.2
- Quartzite 1.3
- Quartzite 1.4
- Quartzite 1.5
- Quartzite 1.6
- Quartzite 2 — Quartzite 2
- Quartzite 3
- Quartzite 4
- Quartzite 5
- Quartzite 6
- Quartzite 7

QUARTZ

- Qz-1 — Quartz 1
- Qz-2 — Quartz 2
- Qz-3 — Quartz 3

CHERT

- CH-1 — Chert 1
- CH-2 — Chert 2

CORNÉENNE

- Cornéenne 1

RHYOLITE

- Rhyolite
- Rhyolite 1.1
- Rhyolite 1.2
- Rhyolite 1.3
- Rhyolite 1.4

LIMITES

- Frontière Québec/Terre-Neuve selon les autorités fédérales
- Frontière Québec/Terre-Neuve selon le gouvernement du Québec

0 10 20 40 60 80 km

Carte 6.03

Carte de base à 1 : 1 000 000; région administrative 09, Côte-Nord; Gouvernement du Québec, Ministère des Ressources naturelles, Photocartothèque québécoise, 1990

Inventaires et cartographie numérique réalisée par Archéotec inc., 1999

Hydro Québec

ARC/0003.fh7

Dérivation partielle de la rivière Romaine

ÉTUDE DU POTENTIEL ARCHÉOLOGIQUE
CARTE 12 L / 05

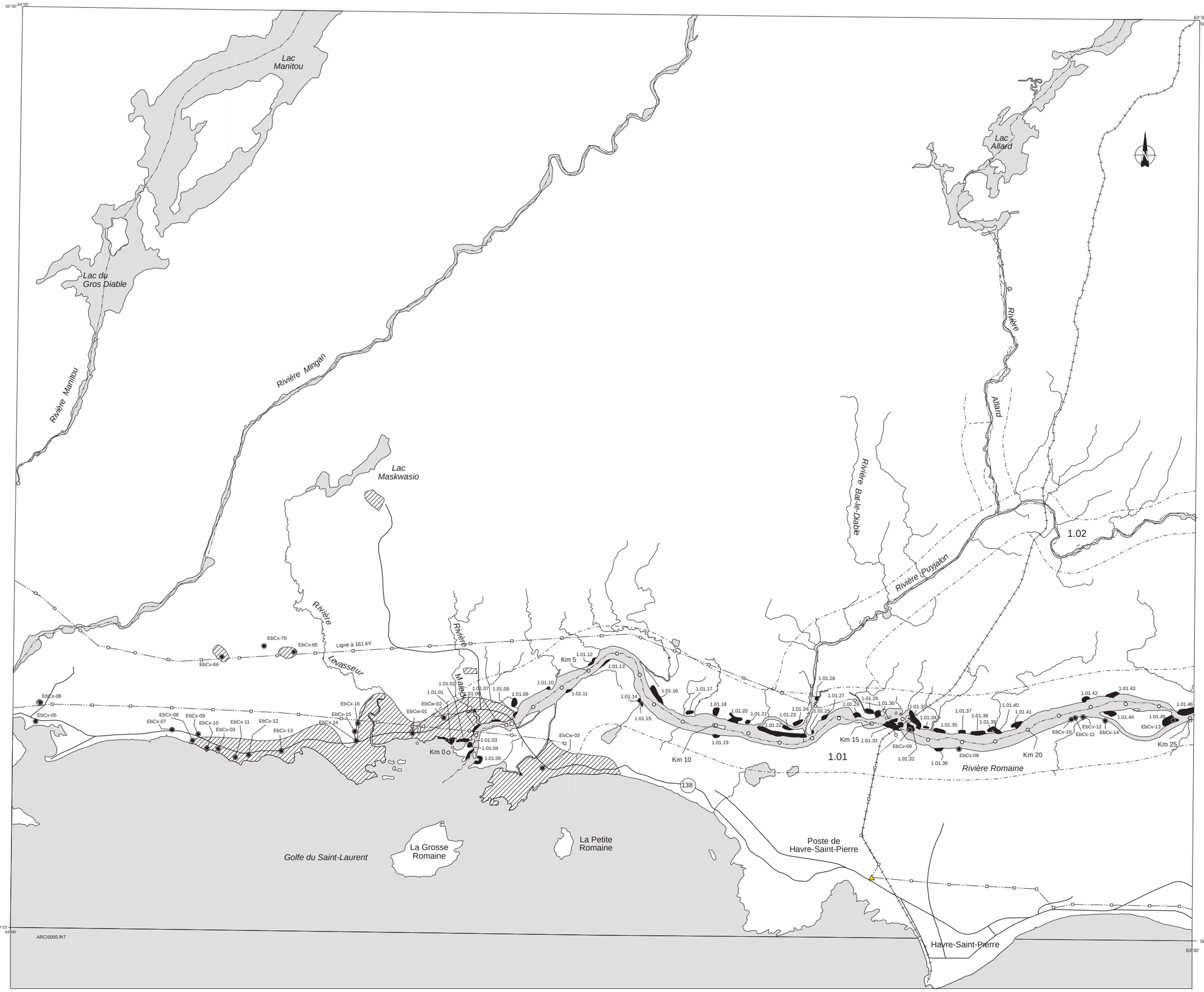

Limite de région archéologique

Limite de secteur archéologique

Zone de potentiel archéologique

3.09.40 Région 3 . Secteur 09 . Zone archéologique 40

Zone inventoriée

EkCw-01 Site archéologique et code Borden

Information ethno-historique

Campement actif

Axe de circulation

Portage

Banc de sable

Tourbière

Chemin de fer

Route

Ligne de transport d'énergie

km 0 Point kilométrique

Frontière Québec / Terre-Neuve, selon les autorités fédérales

Frontière Québec / Terre-Neuve, selon le gouvernement du Québec

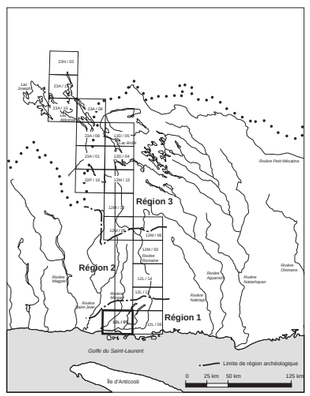

0 0,5 1,0 2,0 3,0 4,0 km

décembre 1999

Carte 6.05

Carte de base à 1 : 50 000. UTM zone 20, NAD 27. Produit en application d'une licence accordée par Sa Majesté la Reine du Chef du Canada avec la permission de Ressources naturelles Canada

Inventaires et cartographie numérique réalisée par Archéotec inc., 1999

Hydro Québec

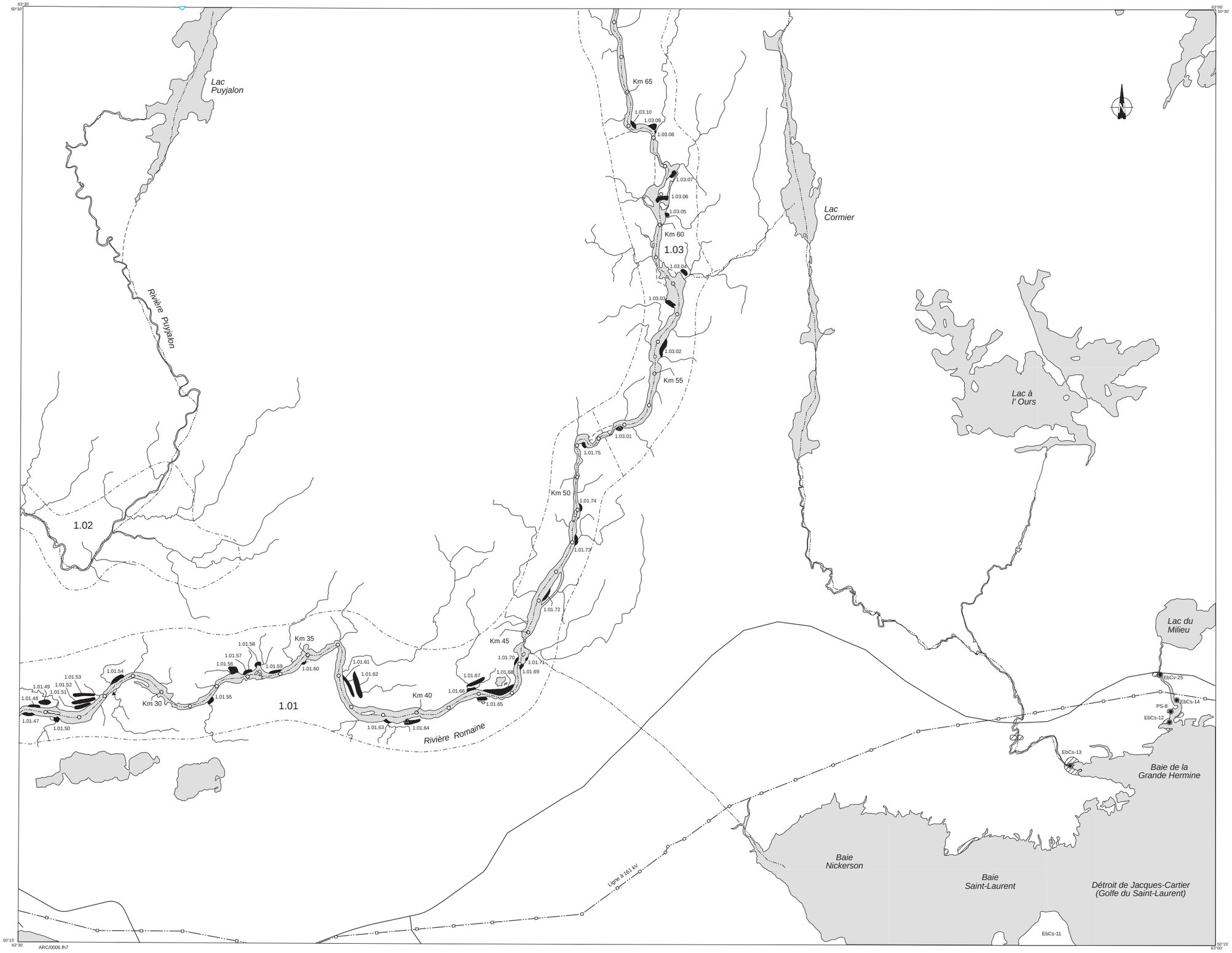

Dérivation partielle de la rivière Romaine

ÉTUDE DU POTENTIEL ARCHÉOLOGIQUE
CARTE 12 L / 06

- Limite de région archéologique
- Limite de secteur archéologique
- Zone de potentiel archéologique
- 3.09.40 — Région 3 . Secteur 09 . Zone archéologique 40
- Zone inventoriée
- EkCw-01 — Site archéologique et code Borden
- Information ethno-historique
- Campement actif
- Axe de circulation
- Portage
- Banc de sable
- Tourbière
- Chemin de fer
- Route
- Ligne de transport d'énergie
- km 0 — Point kilométrique
- Frontière Québec / Terre-Neuve, selon les autorités fédérales
- Frontière Québec / Terre-Neuve, selon le gouvernement du Québec

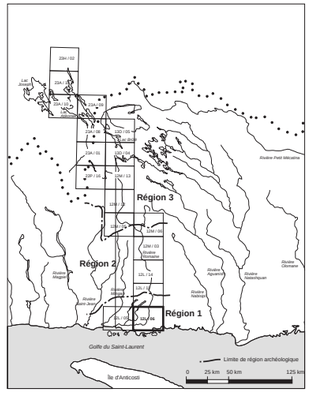

0 0,5 1,0 2,0 3,0 4,0 km

décembre 1999

Carte de base à 1 : 50 000, UTM zone 20, NAD 27. Produit en application d'une licence accordée par Sa Majesté la Reine du Chef du Canada avec la permission de Ressources naturelles Canada

Carte 6.06

Inventaires et cartographie numérique réalisée par Archéotec inc., 1999

Hydro Québec

63°30'
50°45'

63°00'
50°45'

Lac Perugia

Rivière Perugia

Lac du Deuxième Camp

Km 100

Km 95

2.01.08

2.01

2.01.07

Rivière Romaine

Km 90

2.01.06

2.01.05

2.01.04

2.01.03

2.01.02

Les Murailles

2.01.01

Km 85

Rivière Romaine Sud-Est

Lac Boucher

Région 2

Région 1

1.03.17

1.03.18

Km 80

1.03.16

1.03.15

1.03.14

1.03

1.03.13

Km 75

1.03.12

Km 70

1.03.11

Lac du Vingt-deuxième mille

Lac Puyjalon

50°30'
63°30'

50°30'
63°00'

ARC/0007.fh7

Dérivation partielle de la rivière Romaine

ÉTUDE DU POTENTIEL ARCHÉOLOGIQUE
CARTE 12 L / 11

- Limite de région archéologique
- Limite de secteur archéologique
- Zone de potentiel archéologique
- 3.09.40 — Région 3 . Secteur 09 . Zone archéologique 40
- Zone inventoriée
- EkCw-01 — Site archéologique et code Borden
- Information ethno-historique
- Campement actif
- Axe de circulation
- Portage
- Banc de sable
- Tourbière
- Chemin de fer
- Route
- Ligne de transport d'énergie
- km 0 — Point kilométrique
- Frontière Québec / Terre-Neuve, selon les autorités fédérales
- Frontière Québec / Terre-Neuve, selon le gouvernement du Québec

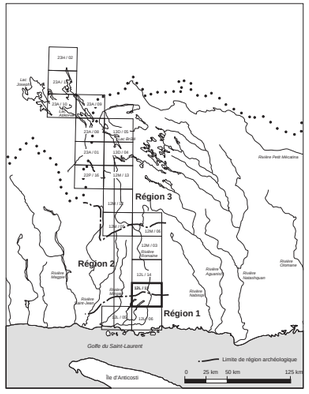

0 0,5 1,0 2,0 3,0 4,0 km

décembre 1999

Carte 6.07

Carte de base à 1 : 50 000, UTM zone 20, NAD 27. Produit en application d'une licence accordée par Sa Majesté la Reine du Chef du Canada avec la permission de Ressources naturelles Canada

Inventaires et cartographie numérique réalisée par Archéotec inc., 1999

Hydro Québec

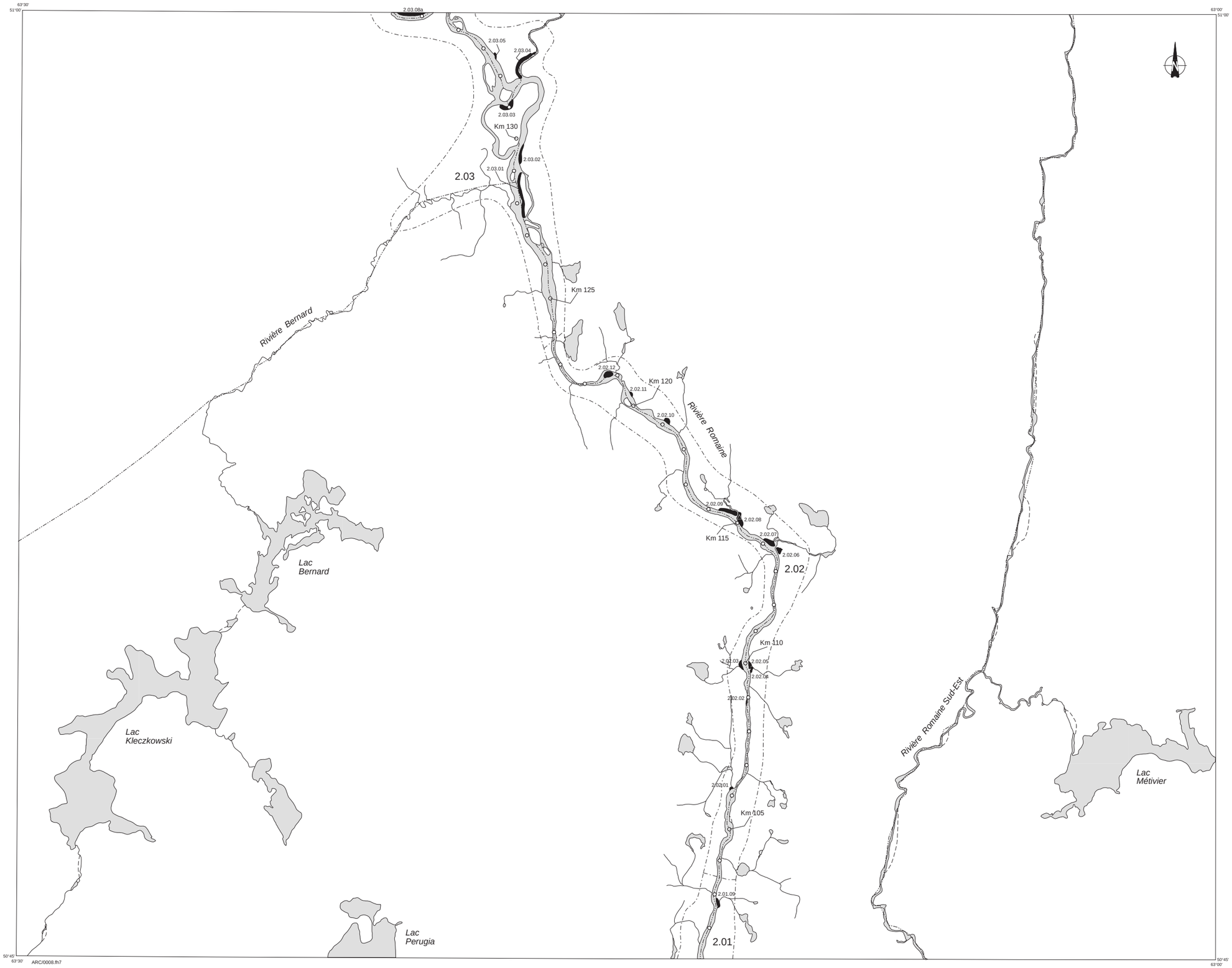

Dérivation partielle de la rivière Romaine

ÉTUDE DU POTENTIEL ARCHÉOLOGIQUE
CARTE 12 L / 14

- Limite de région archéologique
- Limite de secteur archéologique
- Zone de potentiel archéologique
- 3.09.40 — Région 3 . Secteur 09 . Zone archéologique 40
- Zone inventoriée
- EkCw-01 — Site archéologique et code Borden
- Information ethno-historique
- Campement actif
- Axe de circulation
- Portage
- Banc de sable
- Tourbière
- Chemin de fer
- Route
- Ligne de transport d'énergie
- km 0 — Point kilométrique
- Frontière Québec / Terre-Neuve, selon les autorités fédérales
- Frontière Québec / Terre-Neuve, selon le gouvernement du Québec

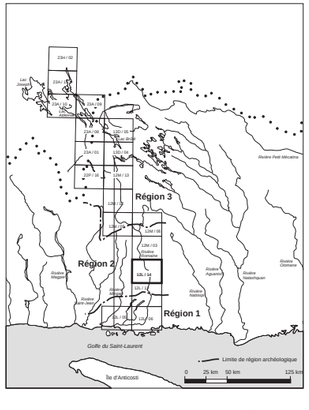

0 0,5 1,0 2,0 3,0 4,0 km

décembre 1999

Carte 6.08

Carte de base à 1 : 50 000, UTM zone 20, NAD 27. Produit en application d'une licence accordée par Sa Majesté la Reine du Chef du Canada avec la permission de Ressources naturelles Canada

Inventaires et cartographie numérique réalisée par Archéotec inc., 1999

Hydro Québec

63°30'
51°15'

63°00'
51°15'

Km 170

2.07.05

2.07.04

2.07.03

2.07

Km 165

2.07.02

Rivière Romaine

2.07.01

2.04.11

2.04.10

Km 160

2.04.09

2.04.08

Km 155

2.04.07

2.04.06

2.04.05

2.04

Ruisseau Ihuehkahiu

2.05

Km 150

2.04.04

Ruisseau Mista

2.06

2.04.03

2.04.02

2.04.01

Km 145

2.03

2.03.11

2.03.10

2.03.09

Km 140

2.03.07

2.03.06

Km 135

2.03.08b

Camp (Lacourcière 1942)

Rivière de l'Abbé-Huard

Ruisseau Ahtshihk

51°00'
63°30'

51°00'
63°00'

ARC/0009.Fh7

Dérivation partielle de la rivière Romaine

ÉTUDE DU POTENTIEL ARCHÉOLOGIQUE
CARTE 12 M / 03

- Limite de région archéologique
- Limite de secteur archéologique
- Zone de potentiel archéologique
- 3.09.40 — Région 3 . Secteur 09 . Zone archéologique 40
- Zone inventoriée
- EkCw-01 — Site archéologique et code Borden
- Information ethno-historique
- Campement actif
- Axe de circulation
- Portage
- Banc de sable
- Tourbière
- Chemin de fer
- Route
- Ligne de transport d'énergie
- km 0 — Point kilométrique
- Frontière Québec / Terre-Neuve, selon les autorités fédérales
- Frontière Québec / Terre-Neuve, selon le gouvernement du Québec

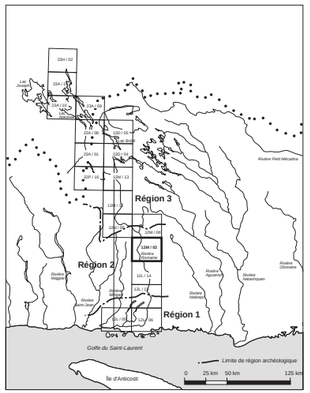

0 0,5 1,0 2,0 3,0 4,0 km

décembre 1999

Carte 6.09

Carte de base à 1 : 50 000, UTM zone 20, NAD 27. Produit en application d'une licence accordée par Sa Majesté la Reine du Chef du Canada avec la permission de Ressources naturelles Canada

Inventaires et cartographie numérique réalisée par Archéotec inc., 1999

Hydro Québec

63°30'
51°30'

63°00'
51°30'

Lac
Le Gendre

Variante de barrage à l'étude

2.09

2.09.06
2.09.05
2.09.03
2.09.04
2.09.02
2.09.01

km 192

km 190

2.08.07

2.08

Région 3

Région 2

Rivière Garneau

km 185

2.08.03
2.08.03
2.08.05
2.08.06
2.08.04
2.08.02

2.07.15
2.07.16

km 180

Rivière Romaine

2.07.14
2.07.13
2.07.12
2.07.11
2.07.10
2.07.08
2.07.09

2.07

km 175

2.07.07
2.07.06

51°15'
63°30'

ARC/0010.Fh7

51°15'
63°00'

Dérivation partielle de la rivière Romaine

ÉTUDE DU POTENTIEL ARCHÉOLOGIQUE
CARTE 12 M / 06

- Limite de région archéologique
- Limite de secteur archéologique
- Zone de potentiel archéologique
- 3.09.40 — Région 3 . Secteur 09 . Zone archéologique 40
- Zone inventoriée
- EkCw-01 — Site archéologique et code Borden
- Information ethno-historique
- Campement actif
- Axe de circulation
- Portage
- Banc de sable
- Tourbière
- Chemin de fer
- Route
- Ligne de transport d'énergie
- km 0 — Point kilométrique
- Frontière Québec / Terre-Neuve, selon les autorités fédérales
- Frontière Québec / Terre-Neuve, selon le gouvernement du Québec

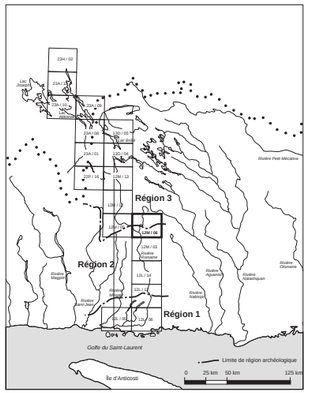

0 0,5 1,0 2,0 3,0 4,0 km

décembre 1999

Carte 6.10

Carte de base à 1 : 50 000, UTM zone 20, NAD 27. Produit en application d'une licence accordée par Sa Majesté la Reine du Chef du Canada avec la permission de Ressources naturelles Canada

Inventaires et cartographie numérique réalisée par Archéotec inc., 1999

Hydro Québec

Dérivation partielle de la rivière Romaine

ÉTUDE DU POTENTIEL ARCHÉOLOGIQUE
CARTE 12 M / 05

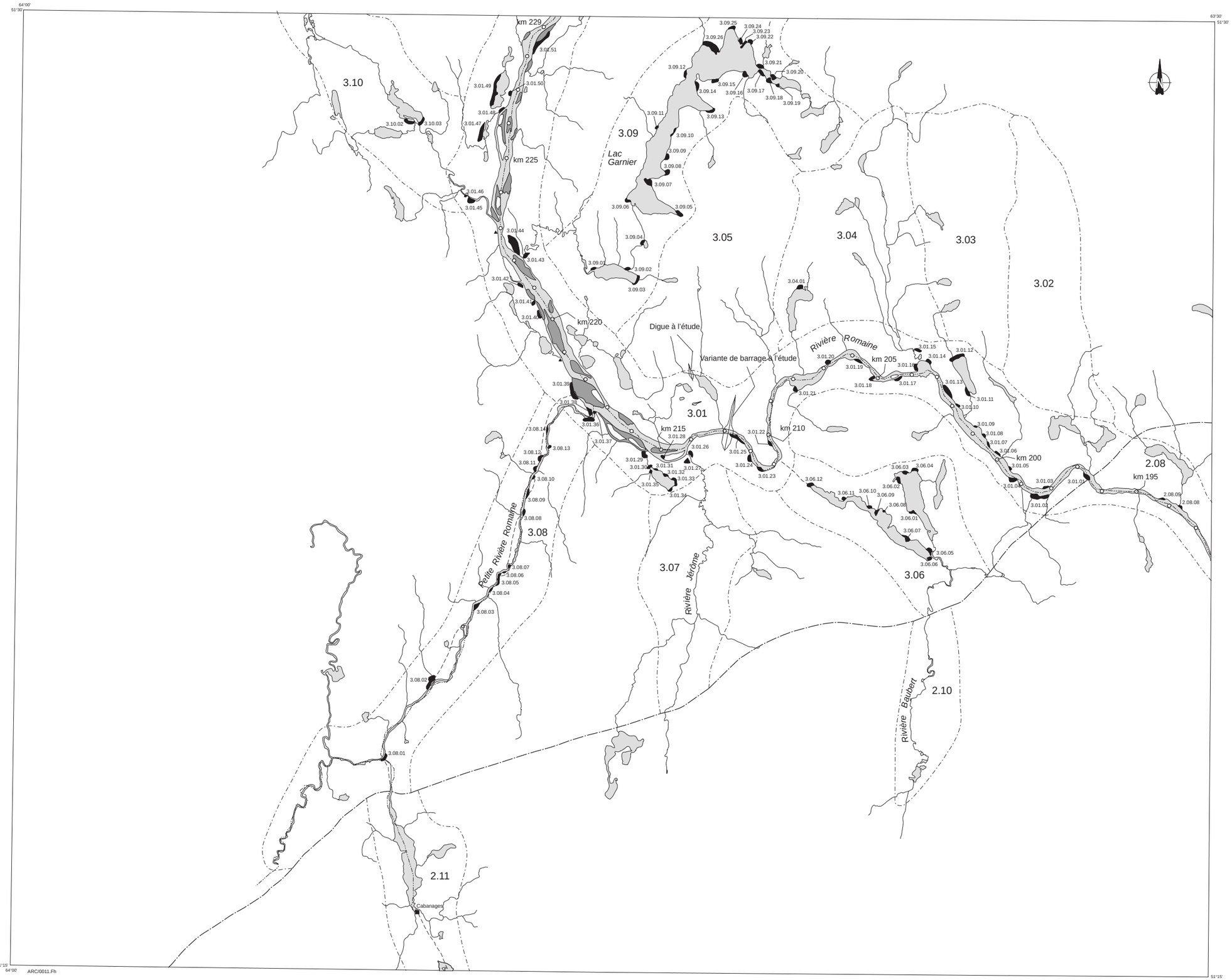

Limite de région archéologique

Limite de secteur archéologique

Zone de potentiel archéologique

3.09.40 Région 3 . Secteur 09 . Zone archéologique 40

Zone inventoriée

EkCw-01 Site archéologique et code Borden

Information ethno-historique

Campement actif

Axe de circulation

Portage

Banc de sable

Tourbière

Chemin de fer

Route

Ligne de transport d'énergie

km 0 Point kilométrique

Frontière Québec / Terre-Neuve, selon les autorités fédérales

Frontière Québec / Terre-Neuve, selon le gouvernement du Québec

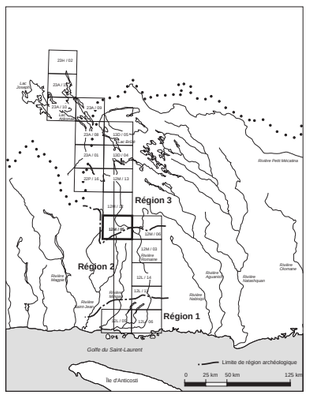

0 0,5 1,0 2,0 3,0 4,0 km

décembre 1999

Carte de base à 1 : 50 000, UTM zone 20, NAD 27. Produit en application d'une licence accordée par Sa Majesté la Reine du Chef du Canada avec la permission de Ressources naturelles Canada

Carte 6.11

Inventaires et cartographie numérique réalisée par Archéotec inc., 1999

Hydro Québec

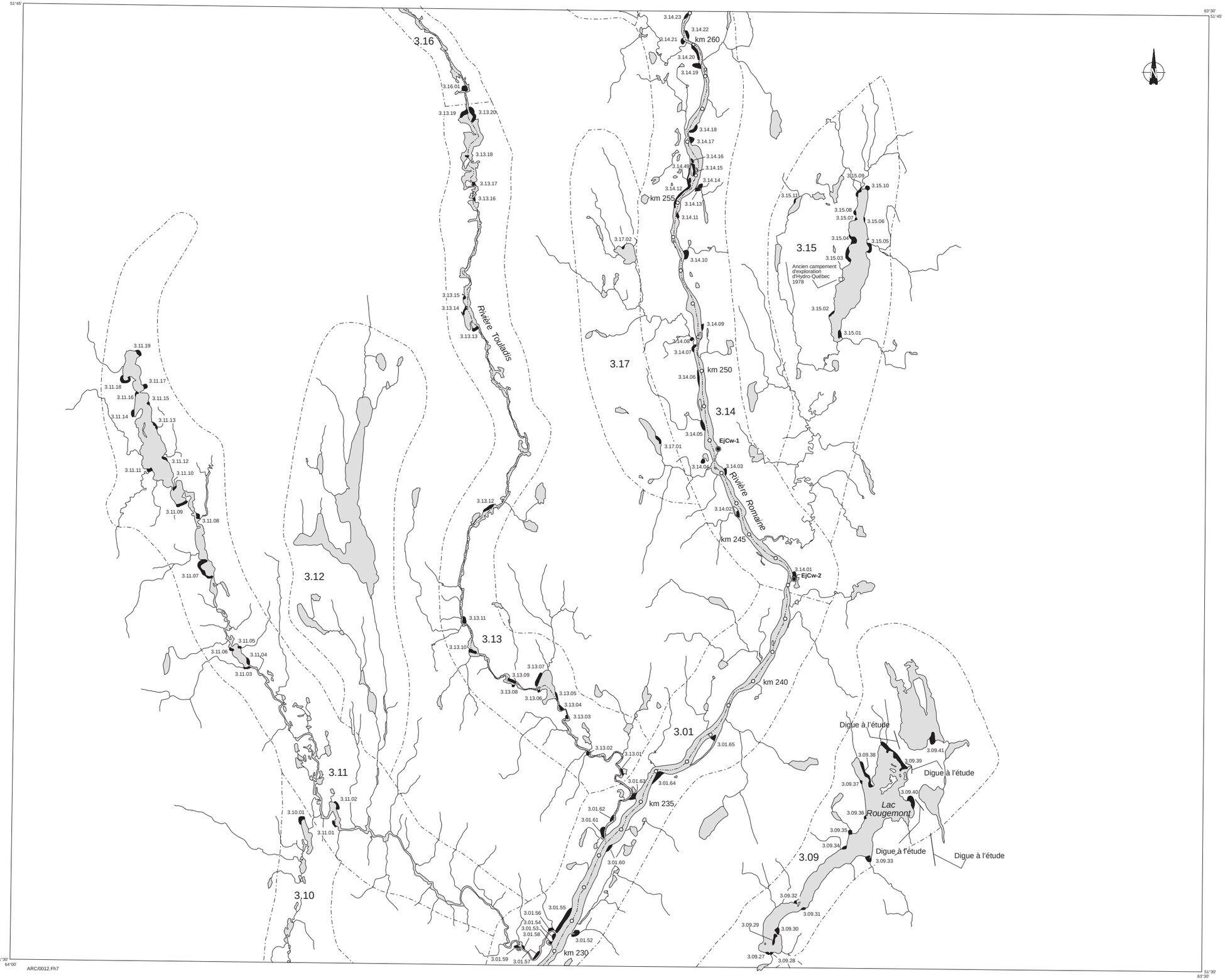

ARC/0012.Fh7

Dérivation partielle de la rivière Romaine

ÉTUDE DU POTENTIEL ARCHÉOLOGIQUE
CARTE 12 M / 12

- Limite de région archéologique
- Limite de secteur archéologique
- Zone de potentiel archéologique
- 3.09.40 — Région 3 . Secteur 09 . Zone archéologique 40
- Zone inventoriée
- EkCw-01 — Site archéologique et code Borden
- Information ethno-historique
- Campement actif
- Axe de circulation
- Portage
- Banc de sable
- Tourbière
- Chemin de fer
- Route
- Ligne de transport d'énergie
- km 0 — Point kilométrique
- Frontière Québec / Terre-Neuve, selon les autorités fédérales
- Frontière Québec / Terre-Neuve, selon le gouvernement du Québec

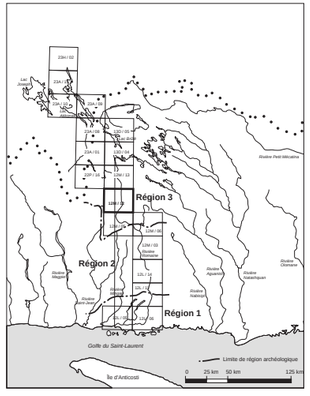

0 0,5 1,0 2,0 3,0 4,0 km

décembre 1999

Carte 6.12

Carte de base à 1 : 50 000, UTM zone 20, NAD 27. Produit en application d'une licence accordée par Sa Majesté la Reine du Chef du Canada avec la permission de Ressources naturelles Canada

Inventaires et cartographie numérique réalisée par Archéotec inc., 1999

Hydro Québec

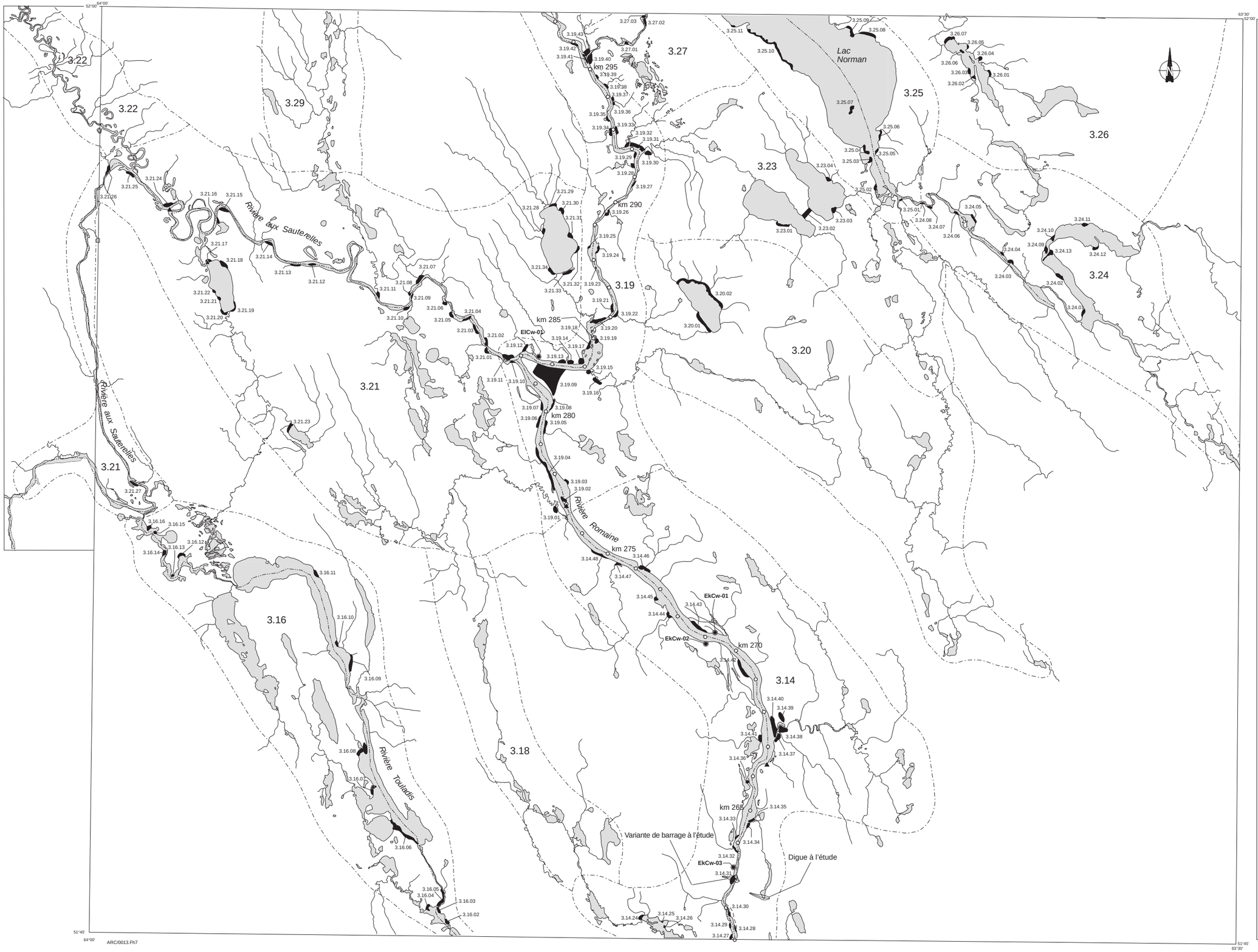

Dérivation partielle de la rivière Romaine

ÉTUDE DU POTENTIEL ARCHÉOLOGIQUE
CARTE 12 M / 13

- Limite de région archéologique
- Limite de secteur archéologique
- Zone de potentiel archéologique
- 3.09.40 Région 3 . Secteur 09 . Zone archéologique 40
- Zone inventoriée
- EkCw-01 Site archéologique et code Borden
- Information ethno-historique
- Campement actif
- Axe de circulation
- Portage
- Banc de sable
- Tourbière
- Chemin de fer
- Route
- Ligne de transport d'énergie
- km 0 Point kilométrique
- Frontière Québec / Terre-Neuve, selon les autorités fédérales
- Frontière Québec / Terre-Neuve, selon le gouvernement du Québec

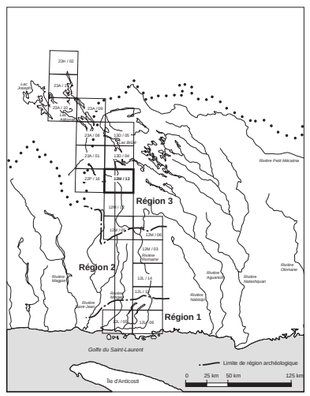

0 0,5 1,0 2,0 3,0 4,0 km

décembre 1999

Carte de base à 1 : 50 000, UTM zone 20, NAD 27. Produit en application d'une licence accordée par Sa Majesté la Reine du Chef du Canada avec la permission de Ressources naturelles Canada

Carte 6.13

Inventaires et cartographie numérique réalisée par Archéotec inc., 1999

Hydro Québec

Dérivation partielle de la rivière Romaine

ÉTUDE DU POTENTIEL ARCHÉOLOGIQUE
CARTE 13 D / 04

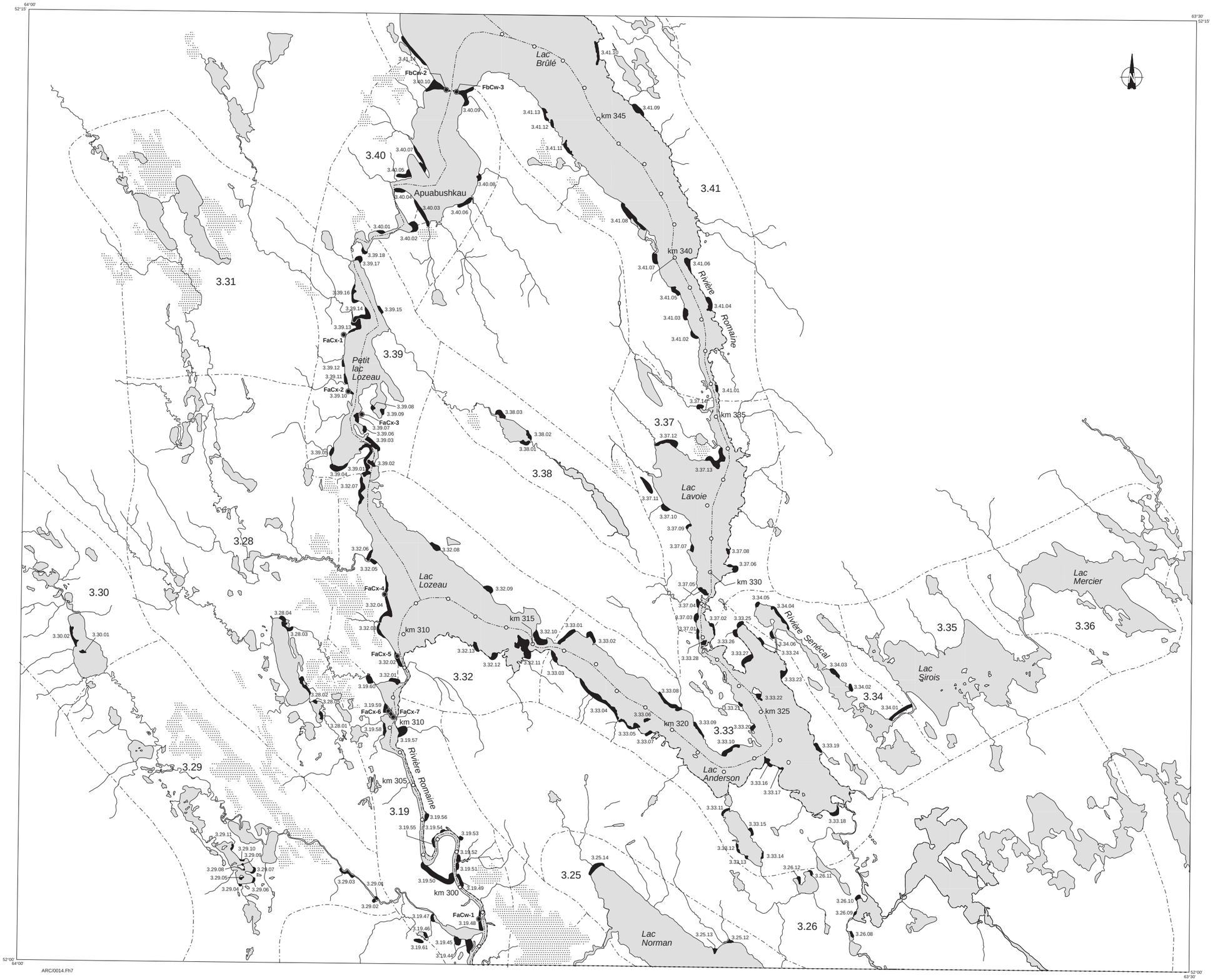

Limite de région archéologique

Limite de secteur archéologique

Zone de potentiel archéologique

3.09.40 Région 3 . Secteur 09 . Zone archéologique 40

Zone inventoriée

EkCw-01 Site archéologique et code Borden

Information ethno-historique

Campement actif

Axe de circulation

Portage

Banc de sable

Tourbière

Chemin de fer

Route

Ligne de transport d'énergie

km 0 Point kilométrique

Frontière Québec / Terre-Neuve, selon les autorités fédérales

Frontière Québec / Terre-Neuve, selon le gouvernement du Québec

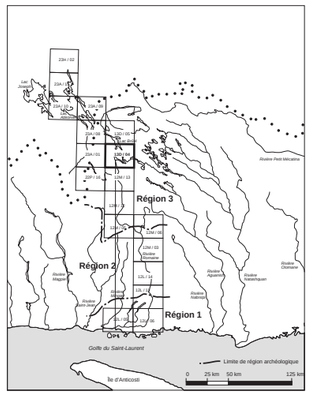

0 0,5 1,0 2,0 3,0 4,0 km

décembre 1999

Carte 6.14

Carte de base à 1 : 50 000, UTM zone 20, NAD 27. Produit en application d'une licence accordée par Sa Majesté la Reine du Chef du Canada avec la permission de Ressources naturelles Canada

Inventaires et cartographie numérique réalisée par Archéotec inc., 1999

Hydro Québec

ARC/0014.Fh7

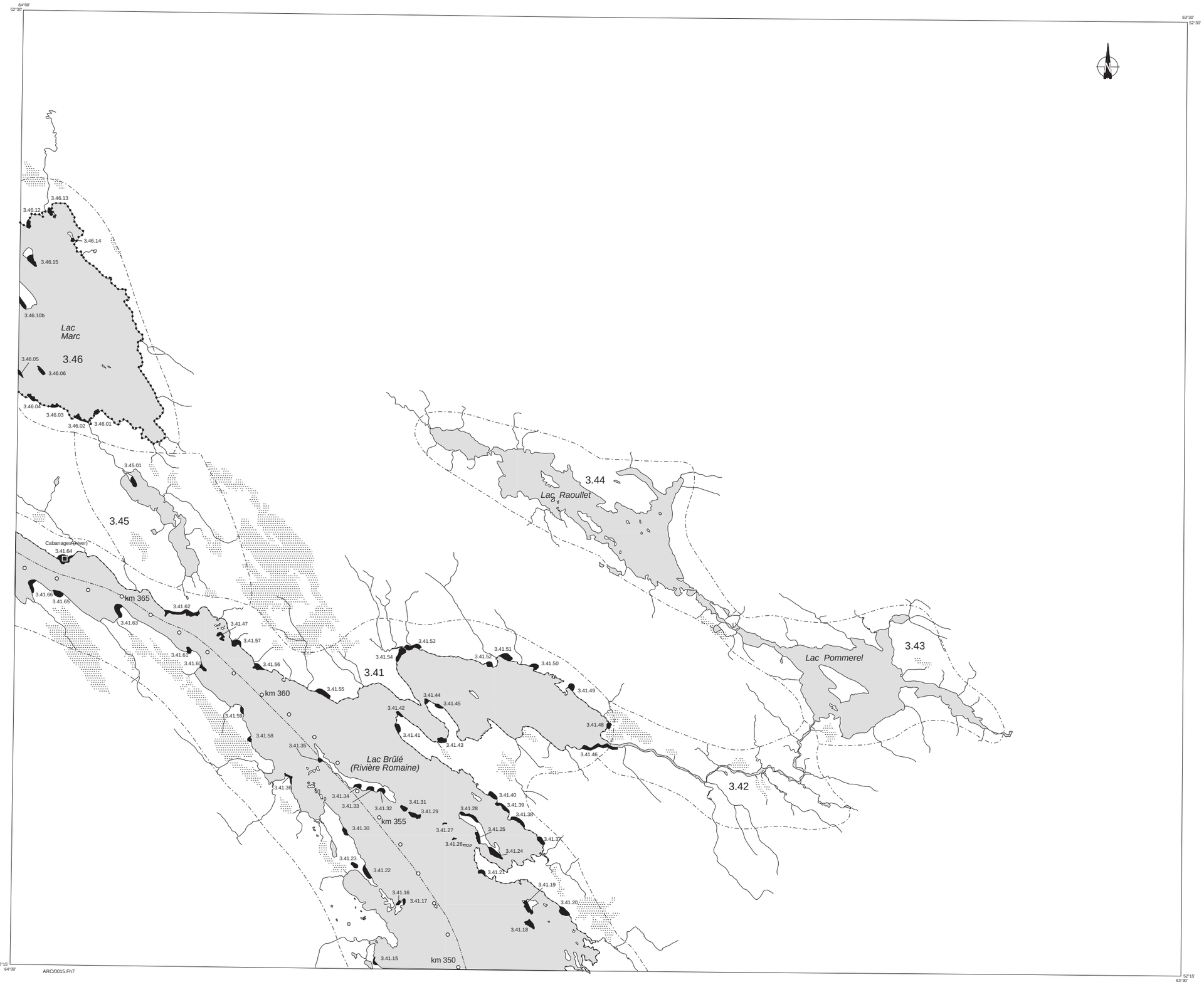

Dérivation partielle de la rivière Romaine

ÉTUDE DU POTENTIEL ARCHÉOLOGIQUE
CARTE 13 D / 05

- Limite de région archéologique
- Limite de secteur archéologique
- Zone de potentiel archéologique
- 3.09.40 — Région 3 . Secteur 09 . Zone archéologique 40
- Zone inventoriée
- EkCw-01 — Site archéologique et code Borden
- Information ethno-historique
- Campement actif
- Axe de circulation
- Portage
- Banc de sable
- Tourbière
- Chemin de fer
- Route
- Ligne de transport d'énergie
- km 0 — Point kilométrique
- Frontière Québec / Terre-Neuve, selon les autorités fédérales
- Frontière Québec / Terre-Neuve, selon le gouvernement du Québec

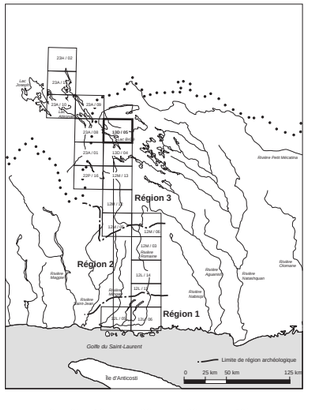

0 0,5 1,0 2,0 3,0 4,0 km

décembre 1999

Carte 6.15

Carte de base à 1 : 50 000, UTM zone 20, NAD 27. Produit en application d'une licence accordée par Sa Majesté la Reine du Chef du Canada avec la permission de Ressources naturelles Canada

Inventaires et cartographie numérique réalisée par Archéotec inc., 1999

Hydro Québec

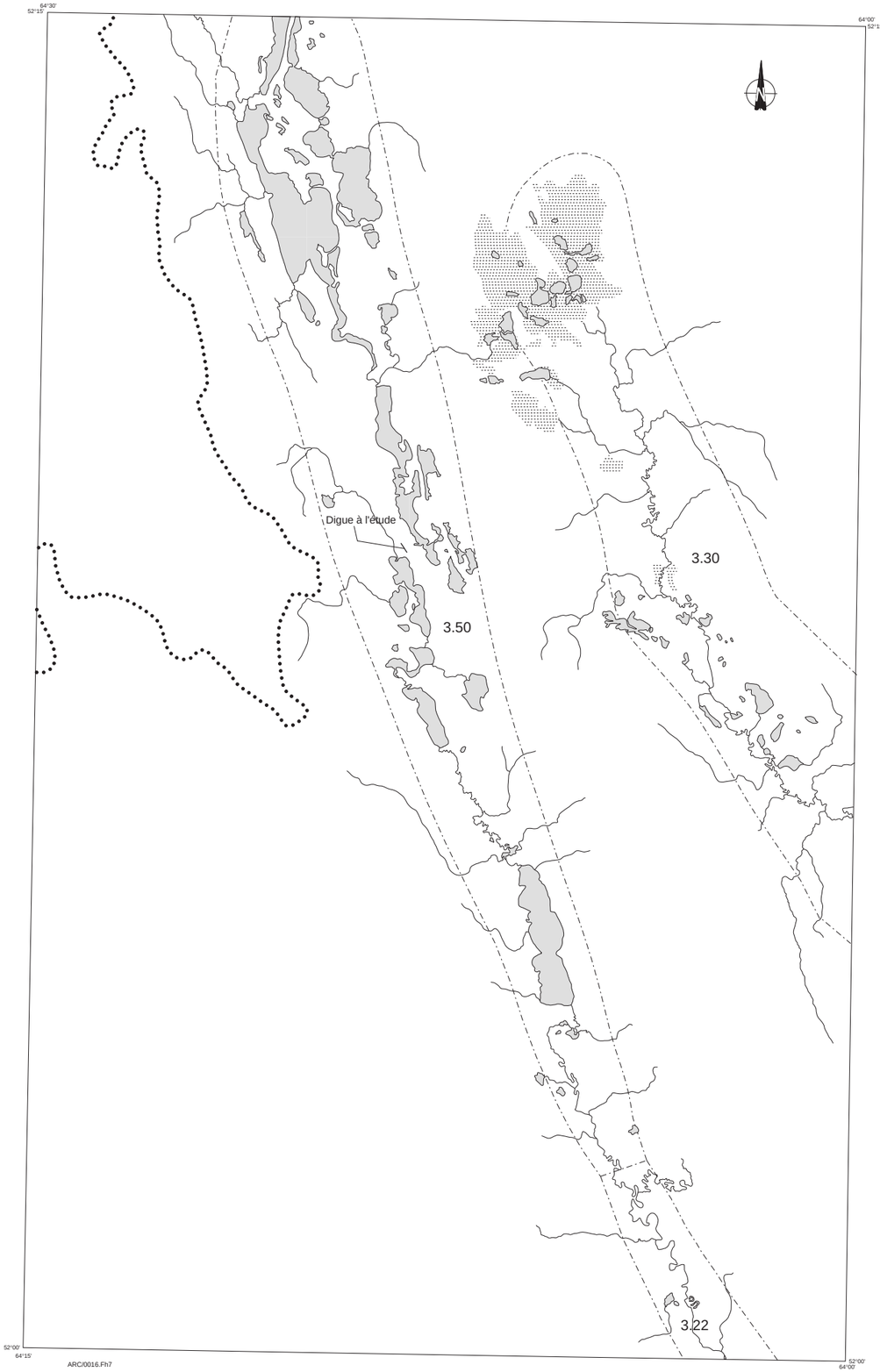

ARCI/0016.Fh7

Dérivation partielle de la rivière Romaine

ÉTUDE DU POTENTIEL ARCHÉOLOGIQUE
CARTE 23 A / 01 est

- Limite de région archéologique
- Limite de secteur archéologique
- Zone de potentiel archéologique
- 3.09.40 — Région 3 . Secteur 09 . Zone archéologique 40
- Zone inventoriée
- EkCw-01 — Site archéologique et code Borden
- Information ethno-historique
- Campement actif
- Axe de circulation
- Portage
- Banc de sable
- Tourbière
- Chemin de fer
- Route
- Ligne de transport d'énergie
- km 0 — Point kilométrique
- Frontière Québec / Terre-Neuve, selon les autorités fédérales
- Frontière Québec / Terre-Neuve, selon le gouvernement du Québec

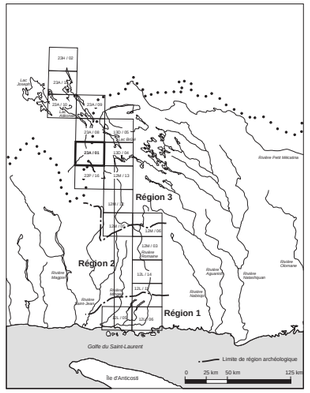

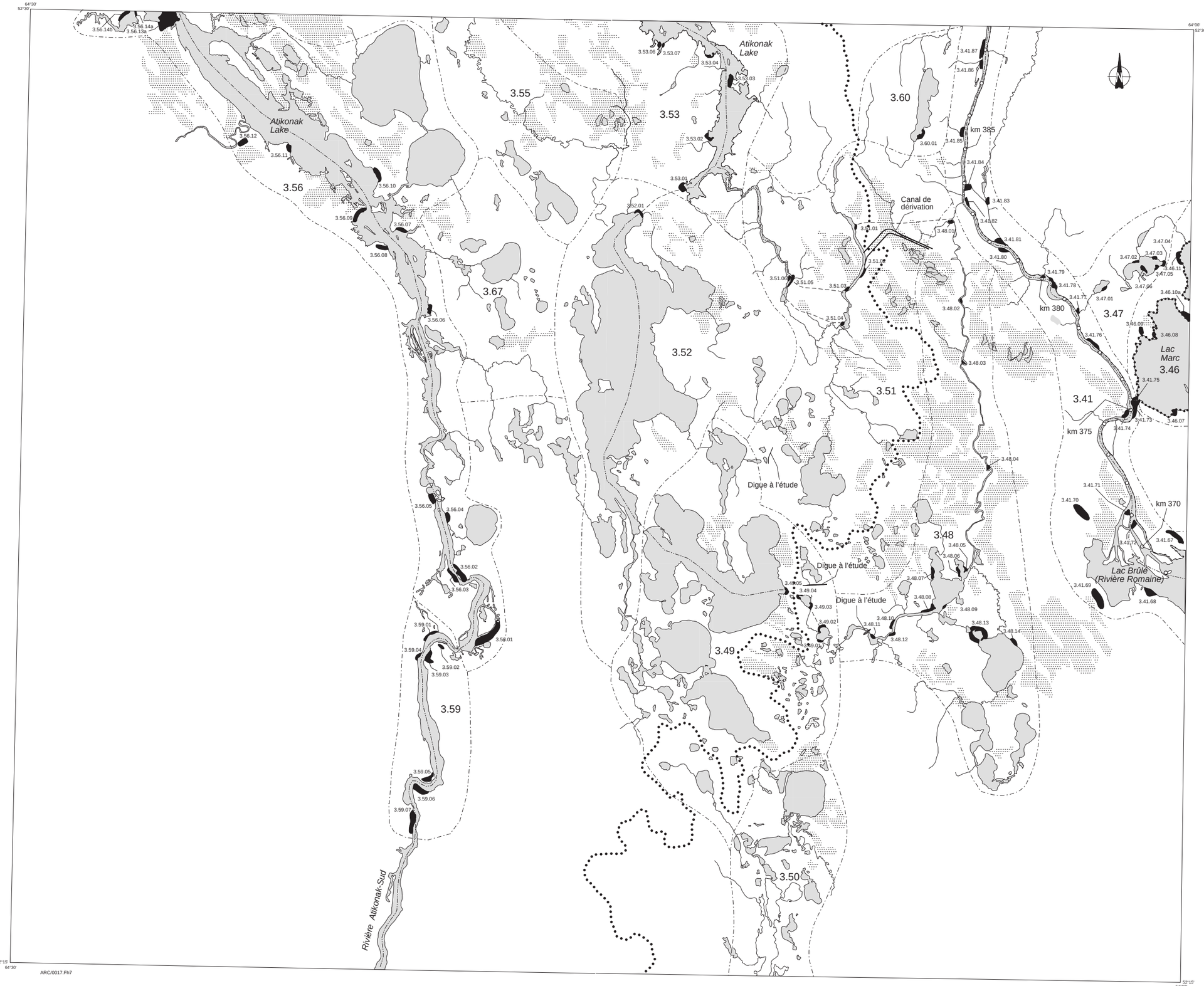

Dérivation partielle de la rivière Romaine

ÉTUDE DU POTENTIEL ARCHÉOLOGIQUE
CARTE 23 A / 08

- Limite de région archéologique
- Limite de secteur archéologique
- Zone de potentiel archéologique
- 3.09.40 — Région 3 . Secteur 09 . Zone archéologique 40
- Zone inventoriée
- EkCw-01 — Site archéologique et code Borden
- Information ethno-historique
- Campement actif
- Axe de circulation
- Portage
- Banc de sable
- Tourbière
- Chemin de fer
- Route
- Ligne de transport d'énergie
- km 0 — Point kilométrique
- Frontière Québec / Terre-Neuve, selon les autorités fédérales
- Frontière Québec / Terre-Neuve, selon le gouvernement du Québec

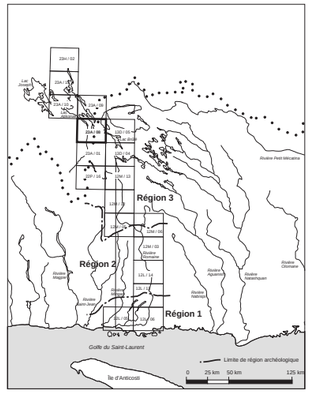

0 0,5 1,0 2,0 3,0 4,0 km

décembre 1999

Carte 6.17

Carte de base à 1 : 50 000, UTM zone 20, NAD 27. Produit en application d'une licence accordée par Sa Majesté la Reine du Chef du Canada avec la permission de Ressources naturelles Canada

Inventaires et cartographie numérique réalisée par Archéotec inc., 1999

Hydro Québec

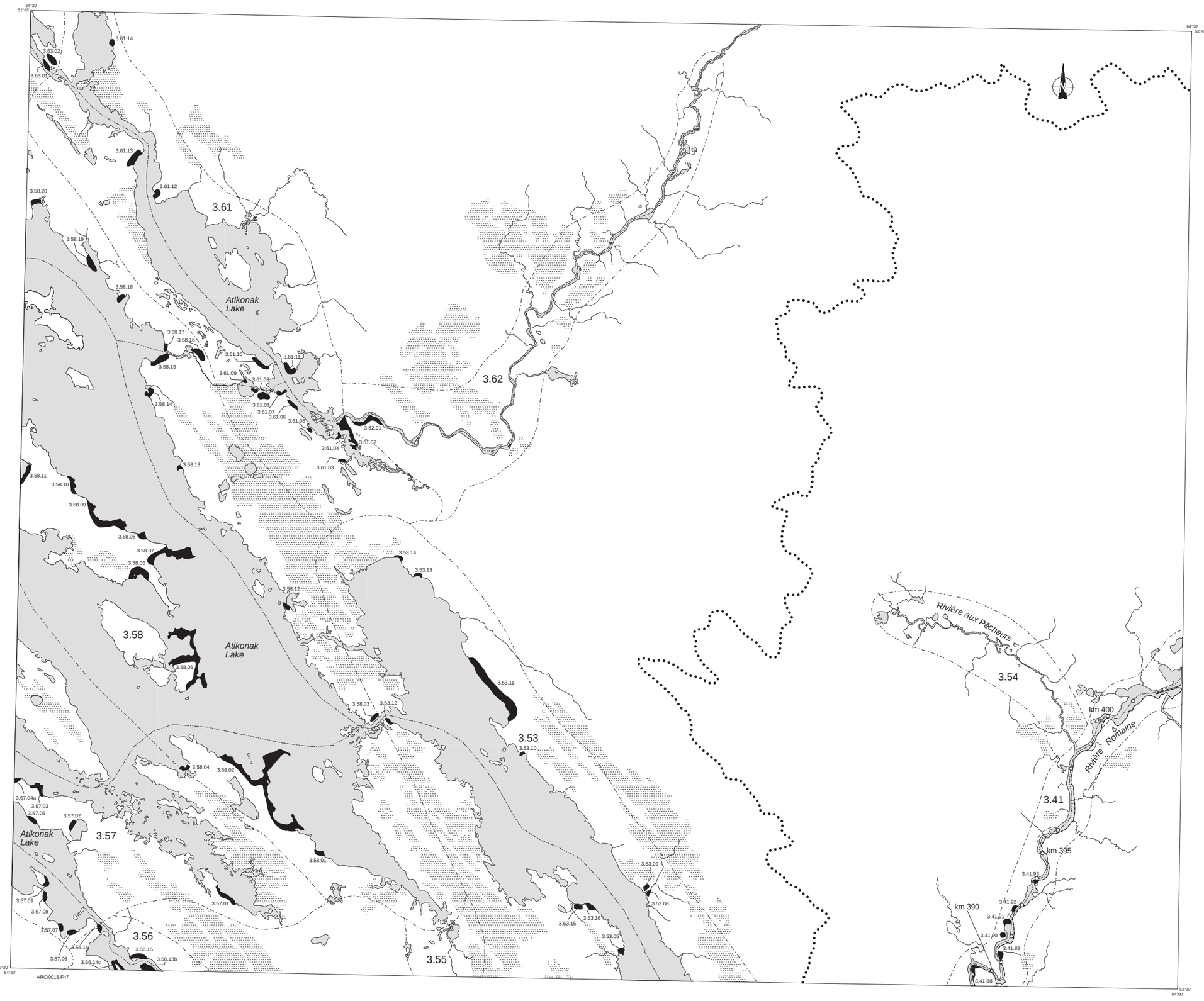

Dérivation partielle de la rivière Romaine

ÉTUDE DU POTENTIEL ARCHÉOLOGIQUE
CARTE 23 A / 09

- Limite de région archéologique
- Limite de secteur archéologique
- Zone de potentiel archéologique
- 3.09.40 — Région 3 . Secteur 09 . Zone archéologique 40
- Zone inventoriée
- EkCw-01 — Site archéologique et code Borden
- Information ethno-historique
- Campement actif
- Axe de circulation
- Portage
- Banc de sable
- Tourbière
- Chemin de fer
- Route
- Ligne de transport d'énergie
- km 0 — Point kilométrique
- Frontière Québec / Terre-Neuve, selon les autorités fédérales
- Frontière Québec / Terre-Neuve, selon le gouvernement du Québec

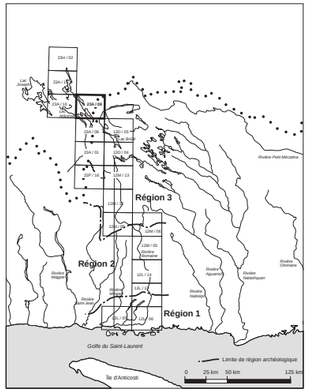

0 0,5 1,0 2,0 3,0 4,0 km

décembre 1999

Carte 6.18

Carte de base à 1 : 50 000, UTM zone 20, NAD 27. Produit en application d'une licence accordée par Sa Majesté la Reine du Chef du Canada avec la permission de Ressources naturelles Canada

Inventaires et cartographie numérique réalisée par Archéotec inc., 1999

Hydro Québec

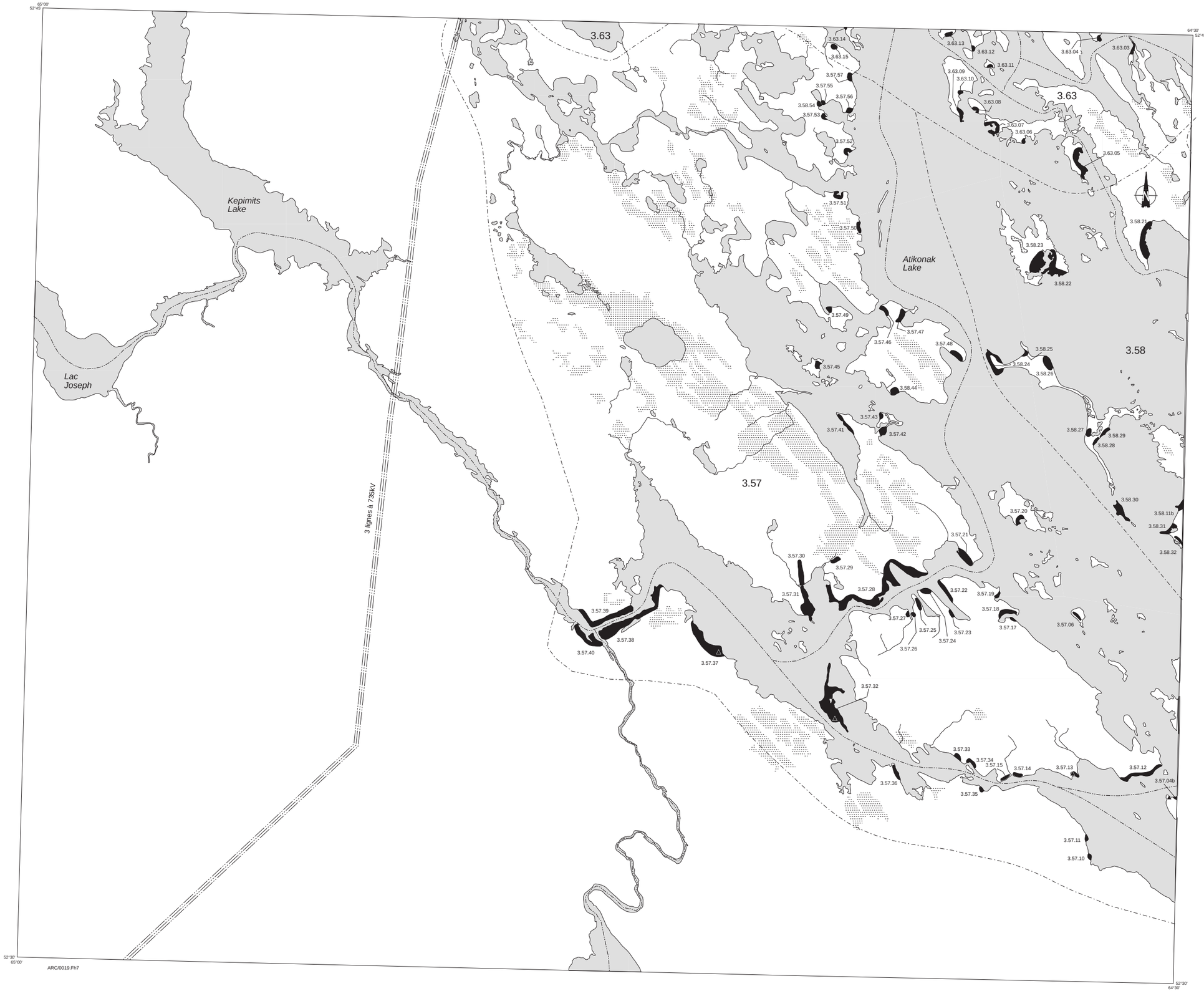

Dérivation partielle de la rivière Romaine

ÉTUDE DU POTENTIEL ARCHÉOLOGIQUE
CARTE 23 A / 10

- Limite de région archéologique
- Limite de secteur archéologique
- Zone de potentiel archéologique
- 3.09.40 — Région 3 . Secteur 09 . Zone archéologique 40
- Zone inventoriée
- EkCw-01 — Site archéologique et code Borden
- Information ethno-historique
- Campement actif
- Axe de circulation
- Portage
- Banc de sable
- Tourbière
- Chemin de fer
- Route
- Ligne de transport d'énergie
- km 0 — Point kilométrique
- Frontière Québec / Terre-Neuve, selon les autorités fédérales
- Frontière Québec / Terre-Neuve, selon le gouvernement du Québec

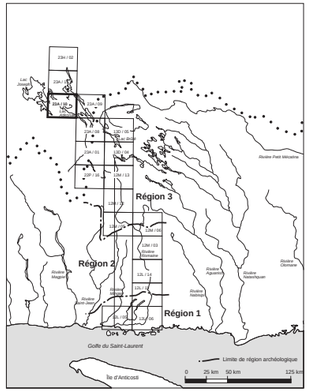

0 0,5 1,0 2,0 3,0 4,0 km

décembre 1999

Carte 6.19

Carte de base à 1 : 50 000, UTM zone 20, NAD 27. Produit en application d'une licence accordée par Sa Majesté la Reine du Chef du Canada avec la permission de Ressources naturelles Canada

Inventaires et cartographie numérique réalisée par Archéotec inc., 1999

Hydro Québec

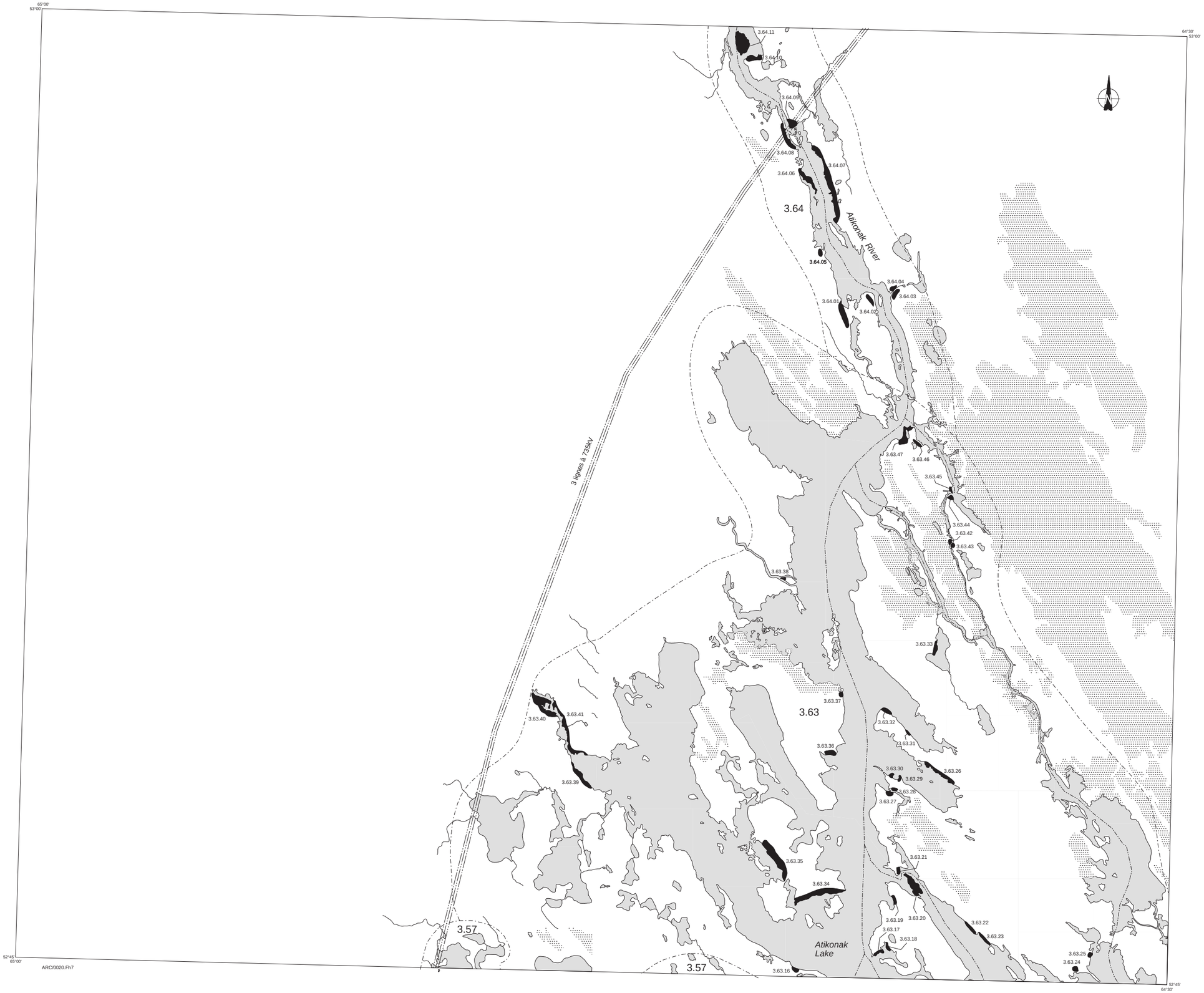

Dérivation partielle de la rivière Romaine

ÉTUDE DU POTENTIEL ARCHÉOLOGIQUE
CARTE 23 A / 15

- Limite de région archéologique
- Limite de secteur archéologique
- Zone de potentiel archéologique
- 3.09.40 — Région 3 . Secteur 09 . Zone archéologique 40
- Zone inventoriée
- EkCw-01 — Site archéologique et code Borden
- Information ethno-historique
- Campement actif
- Axe de circulation
- Portage
- Banc de sable
- Tourbière
- Chemin de fer
- Route
- Ligne de transport d'énergie
- km 0 — Point kilométrique
- Frontière Québec / Terre-Neuve, selon les autorités fédérales
- Frontière Québec / Terre-Neuve, selon le gouvernement du Québec

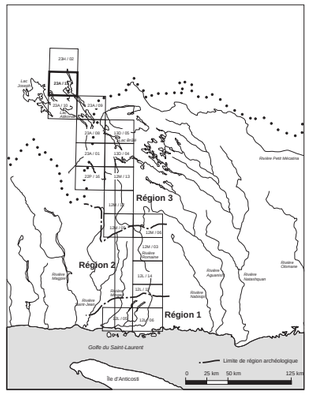

0 0,5 1,0 2,0 3,0 4,0 km

décembre 1999

Carte 6.20

Carte de base à 1 : 50 000, UTM zone 20, NAD 27. Produit en application d'une licence accordée par Sa Majesté la Reine du Chef du Canada avec la permission de Ressources naturelles Canada

Inventaires et cartographie numérique réalisée par Archéotec inc., 1999

Hydro Québec

ARC/0021.Fh7

Dérivation partielle de la rivière Romaine

ÉTUDE DU POTENTIEL ARCHÉOLOGIQUE
CARTE 23 H / 02

- Limite de région archéologique
- Limite de secteur archéologique
- Zone de potentiel archéologique
- 3.09.40 — Région 3 . Secteur 09 . Zone archéologique 40
- Zone inventoriée
- EkCw-01 — Site archéologique et code Borden
- Information ethno-historique
- Campement actif
- Axe de circulation
- Portage
- Banc de sable
- Tourbière
- Chemin de fer
- Route
- Ligne de transport d'énergie
- km 0 — Point kilométrique
- Frontière Québec / Terre-Neuve, selon les autorités fédérales
- Frontière Québec / Terre-Neuve, selon le gouvernement du Québec

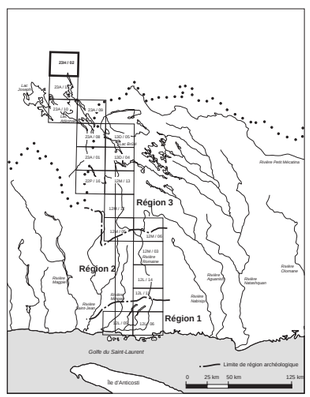

0 0,5 1,0 2,0 3,0 4,0 km

décembre 1999

Carte de base à 1 : 50 000, UTM zone 20, NAD 27. Produit en application d'une licence accordée par Sa Majesté la Reine du Chef du Canada avec la permission de Ressources naturelles Canada

Carte 6.21

Inventaires et cartographie numérique réalisée par Archéotec inc., 1999

Hydro Québec