

**Frayères**

31136 - 331 (Autre espèce)

— Espèce confirmée autre que investiguée  
 — Numéro de frayère  
 — Numéro du site

**Présence d'oeufs**

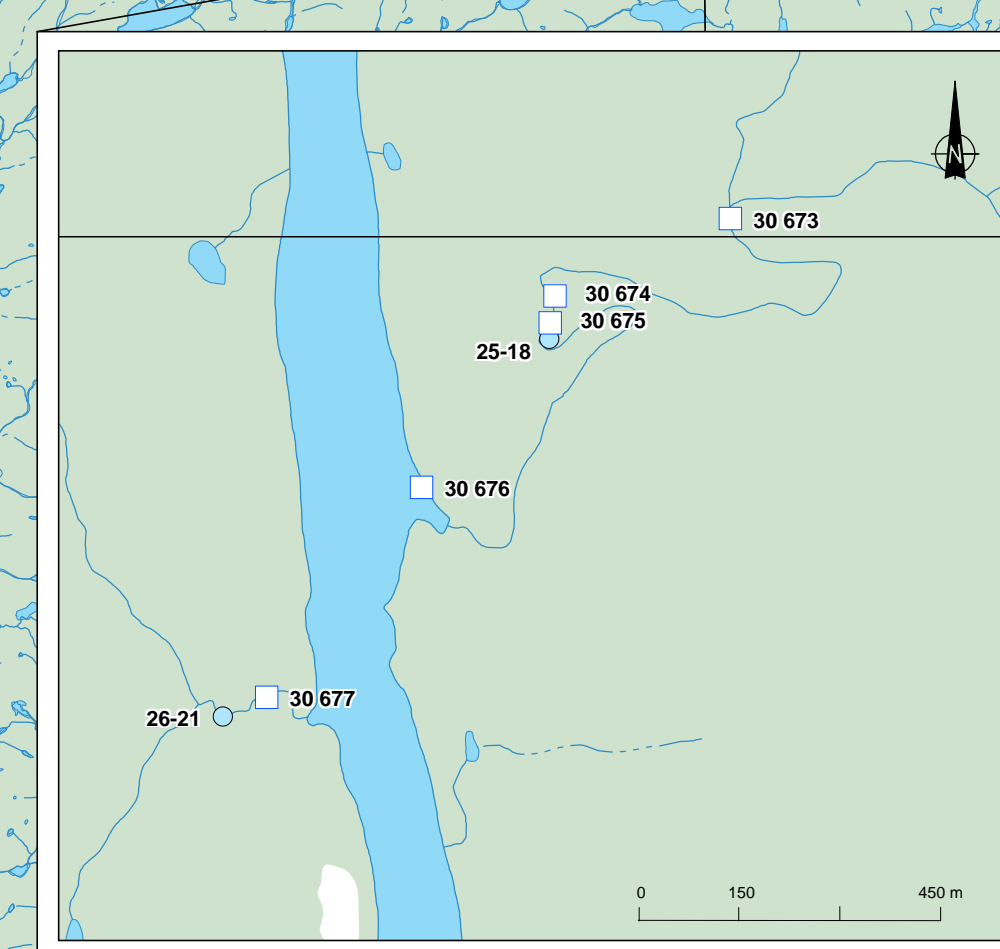
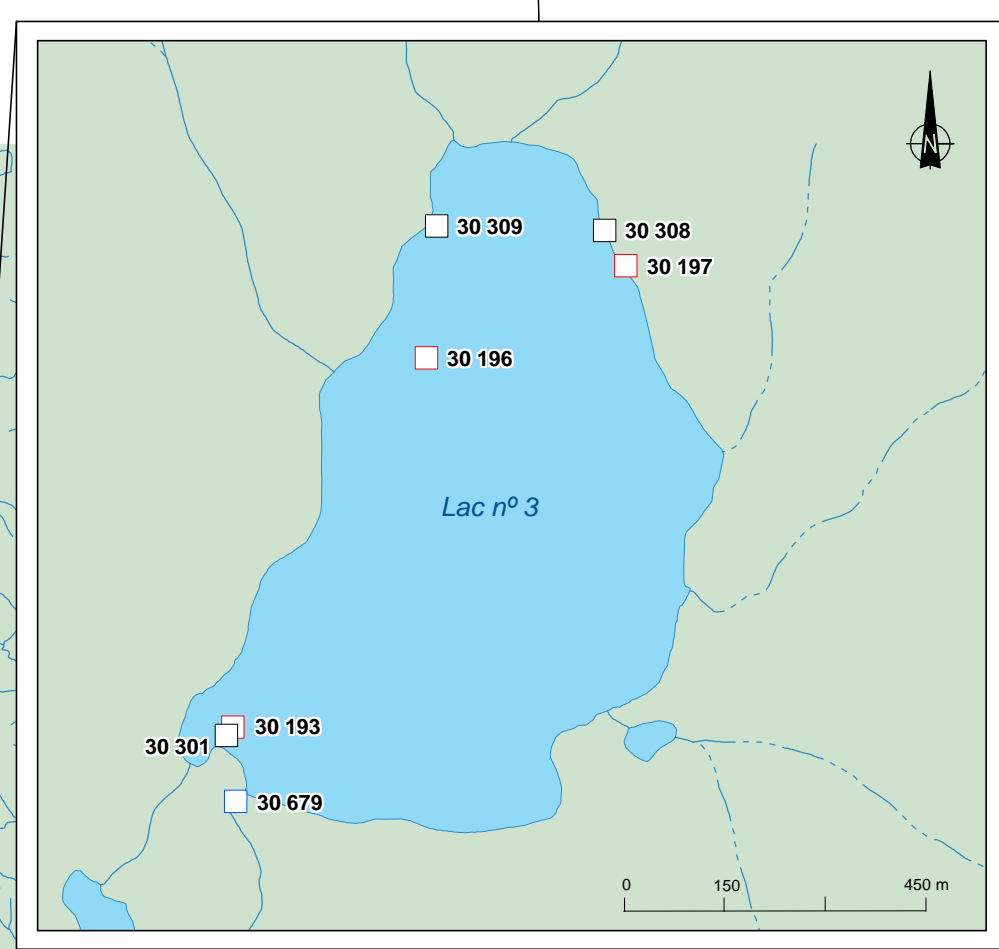
<b>Printemps</b>	<b>Automne</b>
● Grand brochet	■ Omble de fontaine
● Meunier noir	■ Omble sp.
	■ Grand corégone
	■ Omble et ouananiche

**Absence d'oeufs**

<b>Printemps</b>	<b>Automne</b>
○ Grand brochet	□ Omble de fontaine
○ Meunier sp.	□ Omble sp.
	□ Touladi
	□ Grand corégone
	□ Omble et ouananiche
	□ Ouananiche
	□ Omble chevalier

**Composantes du projet**

- Réservoir
- Sens de l'écoulement
- ⊙ PK 55 Point kilométrique de rivière
- ⊙ Centrale hydroélectrique
- Route d'accès
- - - Galerie d'aménée
- Barrage principal



**Complexe de la Romaine**  
 Faune ichthyenne - Rapport d'inventaire 2004

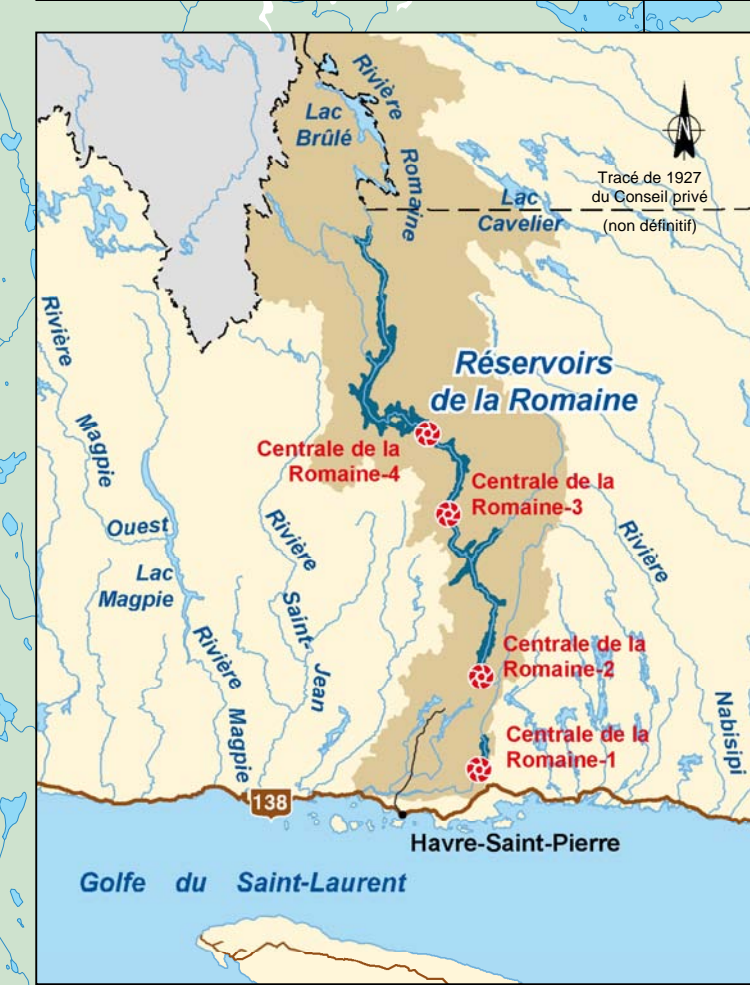
**Localisation des sites de fraie visités en 2004**  
 Secteur de la Romaine-3

**Sources :**  
 Base : BDTQ, 1 : 20 000, MRNF Québec, 2003  
 Inventaires et cartographie : GENIVAR inc.  
 Fichier numérique : 0344\_ge\_023\_RI04\_050617.wor

0 1,0 4,0 km  
 MTM, fuseau 5, NAD83

Carte 4

Juin 2005



51° 15' 00"

51° 15' 00"

63° 45' 00"

63° 30' 00"

63° 15' 00"

63° 45' 00"

63° 30' 00"