

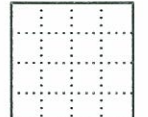


Figure 5: Grille des récepteurs et zones sensibles

Légende:

-  Limite du L.E.S. actuel et du projet d'agrandissement
-  Zones sensibles
-  Grille des récepteurs de 6 km x 6 km (maille de 100 m x 100 m)