






Figure 4: Localisation de la source d'émission des biogaz

-  Limite du L.E.S. actuel et du projet d'agrandissement
-  Topographie site actuel et futur
-  Source d'émissions
-  Bâtiments dans le limites de R. Thibault inc.
-  Courbes de niveau à l'exterieur du site