





Figure 3: Carte topographique détaillée du L.E.S. actuel et du futur L.E.T.

Légende:

-  Limite de Municipalité
-  Limite du L.E.S. actuel
-  Agrandissement projeté
-  Courbes de niveau du L.E.S. actuel et du futur L.E.T.