







Projet d'agrandissement du
L.E.S. Roland-Thibault

Inventaire des composantes
biologiques

Figure 4

Végétation sur le site

-  L.E.S. existant
-  Zone d'agrandissement projetée
-  Limite des unités de peuplement
-  Limite de parcelles
- A** Identification de l'unité
(basée sur la carte écoforestière)
- A1** Identification de la parcelle
(basée sur les associations végétales)

- A : Feuillus
- B : Feuillus (Écotone riverain)
- C : Champ cultivé
- D : Érablière à érable rouge
- E : Érablière à érable rouge
- F : L.E.S. existant
- G : Feuillus
- H : Érablière à érable rouge
- I : Ancien verger
- J : Plantation de résineux

Échelle app. : 1 : 4 000

Conception : Hubert Marcotte
Cartographie : Steve Vertefeuille
No projet : 04-1001
Date : octobre 2004

