





**MRC de La Milis**

Plan 9.9  
 Site d'intérêt esthétique et patrimonial  
 Noyau villageois de Padoue  
 Noyau villageois de Saint-Donat  
 Noyau villageois de Sainte-Angèle-de-Mérici  
 Noyau villageois de Saint-Gabriel


Légende :

-  Limite du périmètre d'urbanisation
-  Limite des sites d'intérêt esthétique et patrimonial
-  60 Cadastre
-  Limite municipale

Échelle :



100 0 100 200 Mètres



Projection Mercator Transverse Modifiée, Niveau 6  
 Système de référence géodésique: Datum Nord-Américain 1983 (NAD83)  
 Ce produit comporte de l'information géographique de base provenant du gouvernement du Québec.  
 © Gouvernement du Québec, tous droits réservés.  
 © Photographie aérienne 2001  
 Réalisé par le service d'aménagement de la MRC de La Milis novembre 2005