







Plan 9.8
 Site d'intérêt esthétique et patrimonial
 Noyau villageois de Saint-Octave-de-Métis

Légende :

-  Limite du périmètre d'urbanisation
-  Limite du site d'intérêt esthétique et patrimonial
-  Cadastre
-  Limite municipale

Échelle :



Projection Mercator Transverse Modifiée, Niveau 6
 Système de référence géodésique Datum Nord-Américain 1983 (NAD-83)

Ce produit est tiré de l'information géographique de base provenant du gouvernement du Québec.
 © Gouvernement du Québec, tous droits réservés.

Orthophotographie aérienne 2001

Réalisé par le service d'aménagement de la MRC de La Milis
 novembre 2005