





Noyau villageois de Sainte-Flavie

Fluve Saint-Laurent



Plan 9.6  
Site d'intérêt esthétique et patrimonial  
Noyau villageois de Sainte-Flavie

Légende :

-  Limite du périmètre d'urbanisation
-  Limite du site d'intérêt esthétique et patrimonial
-  60 Cadastre
-  Limite municipale

Échelle :



Projection Mercator Transverse Modifiée, Niveau 6  
Système de référence géodésique : Datum Nord-Américain 1983 (NAD83)

Ce produit comporte de l'information géographique  
de base provenant du gouvernement du Québec.  
© Gouvernement du Québec, tous droits réservés

Orthophotographie aérienne 2001

Réalisé par le service d'aménagement de la MRC de La Milis  
novembre 2005