







Plan 9.3
 Site d'intérêt esthétique et patrimonial
 Hameau de Pointe Legatt
 Hameau de la Pointe Mitis

Légende :

-  Limite du périmètre d'urbanisation
-  Limite des sites d'intérêt esthétique et patrimonial
-  Cadastre
-  Limite municipale

Échelle :



Projection Mercator Transverse Modifiée, Niveau 0
 Système de référence géodésique: Datum Nord-Américain 1983 (NAD83)

Ce produit comporte de l'information géographique
 de base provenant du gouvernement du Québec.
 © Gouvernement du Québec, tous droits réservés

Orthophotographie aérienne 2001

Réalisé par le service d'aménagement de la MRC de La Mitis
 novembre 2005