







Plan 9.2
 Site d'intérêt esthétique et patrimonial
 Embouchure de la rivière Mitis
 Noyau villageois de Price

Légende :

-  Limite du périmètre d'urbanisation
-  Limite des sites d'intérêt esthétique et patrimonial
-  Cadastre
-  Limite municipale

Échelle :



Projection Mercator Transverse Modifiée, Niveau 6
 Système de référence géodésique Datum Nord-Américain 1983 (NAD83)
 Ce produit est issu de l'information géographique de base provenant du gouvernement du Québec
 © Gouvernement du Québec, tous droits réservés
 Orthophotographie aérienne 2001
 Réalisé par le service d'aménagement de la MRC de La Mitis
 novembre 2005