






Plan 4.13.2
Périmètre d'urbanisation
Sainte-Luce
Secteur Luceville

Légende :

-  Limite du périmètre d'urbanisation
-  Aqueduc
-  Aqueduc et égout
-  Égout
-  Aire d'expansion urbaine
-  Limite de la zone agricole protégée
-  Fermes d'élevage d'animaux
-  Zone à risque moyen de mouvement de sol
- Prise d'eau**
-  Projetée
-  Captage de surface
-  Captage souterrain
- Périmètres de protection autour des prises d'eau**
-  30 m autour
-  Cours d'eau
-  Cadastre



Projection Mercator Transverse Modifiée, Sursé 5
Système de référence géodésique, Datum Nord-Américain 1983 (NAD83)

Ce produit est basé sur l'information géographique
de base provenant du gouvernement du Québec.
© Gouvernement du Québec, tous droits réservés

Orthophotographie aérienne 2001

Réalisé par le service d'aménagement de la MRC de La Milis

Juillet 2005