














Plan 4.8
Périmètre d'urbanisation
Saint-Donat

Légende :

-  Limite du périmètre d'urbanisation
-  Aqueduc
-  Aqueduc et égout
-  Égout
-  Aire d'expansion urbaine
-  Limite de la zone agricole protégée
-  Fermes d'élevage d'animaux
-  Zone à risque moyen de mouvement de sol
-  Zone inondable
-  Cours d'eau
-  Cadastre

Échelle :



Projection Mercator Transverse Modifiée, Niveau 6
Système de référence géodésique : Datum Nord-Américain 1983 (NAD83)
Ce produit est porte de l'information géographique de base provenant du gouvernement du Québec.
© Gouvernement du Québec, tous droits réservés
Orthophotographie aérienne 2001
Réalisé par le service d'aménagement de la MRC de La Mitis
Novembre 2005