









Plan 4.7  
Périmètre d'urbanisation  
Saint-Charles-Garnier

Légende :

-  Limite du périmètre d'urbanisation
-  Aire d'expansion urbaine
-  Limite de la zone agricole protégée
-  Fermes d'élevage d'animaux
-  Cours d'eau
-  Cadastre

Échelle :  
0 100 200 Mètres



Projection Mercator Transverse Modifiée, Niveau 6  
Système de référence géodésique: Datum Nord-Américain 1983 (NAD83)  
Ce profil comporte de l'information géographique de base provenant du gouvernement du Québec.  
© Gouvernement du Québec, tous droits réservés  
Orthophotographie aérienne 2001  
Réalité par le service d'aménagement de la MRC de La Mitis  
Novembre 2005