










Plan 4.5
Périmètre d'urbanisation
Padoue

Légende :

-  Limite du périmètre d'urbanisation
-  Égout
-  Aire d'expansion urbaine
-  Limite de la zone agricole protégée
-  Fermes d'élevage d'animaux
-  Cours d'eau
-  Cadastre

Échelle :



Projection Mercator Transverse Modifiée, Azimut 4
Système de référence géodésique: Datum Nord-Américain 1983 (NAD83)

Ce produit comporte de l'information géographique
de base provenant du gouvernement du Québec.
© Gouvernement du Québec, tous droits réservés.

Orthophotographie aérienne 2001

Réalisé par le service d'aménagement de la MRC de La Milis
Novembre 2005