









Plan 4.2
Périmètre d'urbanisation
Les Hauteurs

Légende :

-  Limite du périmètre d'urbanisation
-  Aire d'expansion urbaine
-  Limite de la zone agricole protégée
-  Fermes d'élevage d'animaux
-  Cours d'eau
-  Cadastre



Projection Mercator Transverse Modifiée, Niveau 6
Système de référence géodésique : Datum Nord-Américain 1983 (NAD83)

Ce produit est une copie de l'information géographique
de base provenant du gouvernement du Québec.
© Gouvernement du Québec, tous droits réservés

Orthophotographie aérienne 2001

Réalisé par le service d'aménagement de la MRC de La Milis

Juillet 2005