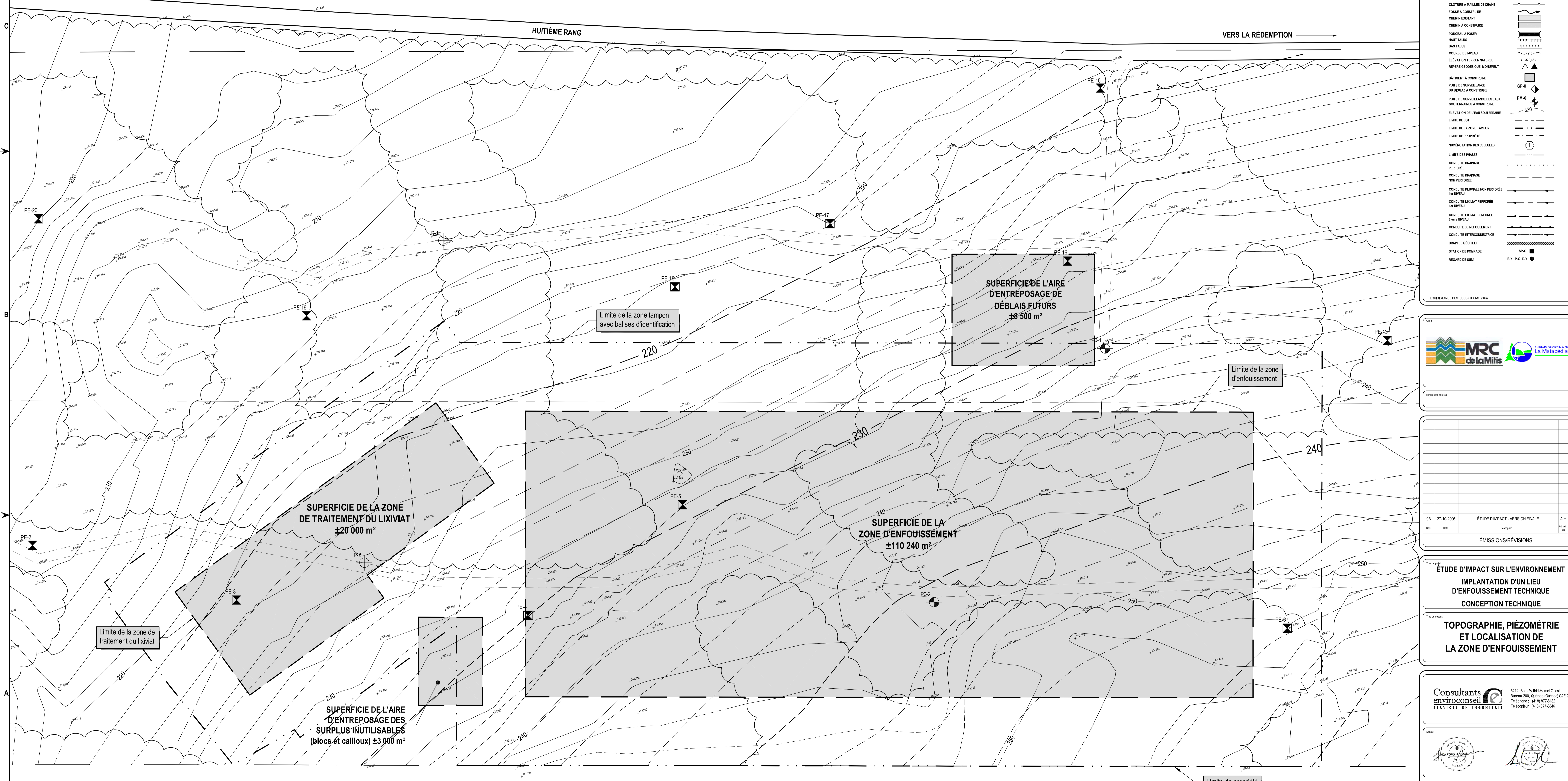
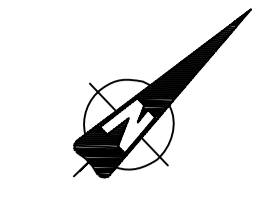


LOT 40 a

LOT 40 a

HUITIÈME RANG

VERS LA RÉDEMPTION



LÉGENDE GÉNÉRALE

- FORAGE EXPLORATOIRE
- PUITS D'OBSERVATION
- ARENAGE
- TRANCHÉE EXPLORATOIRE
- LIMITE BORNÉ EXISTANT
- LIMITE ZONE DE DÉBOUCHEMENT
- CLOTURE DE BOIS
- CLOTURE À MAILLES DE CHAÎNE
- FOSSÉ À CONSTRUIRE
- CHEMIN À CONSTRUIRE
- CHEMIN EXISTANT
- PONDÉAL À POSER
- HAUT TALUS
- BAS TALUS
- COURBE DE NIVEAU
- ELEVATION TERRAIN NATUREL
- REPERE GÉODÉSIQUE MONUMENT
- BÂTIMENT À CONSTRUIRE
- PUITS DE SURVEILLANCE DU BIOCÉL À CONSTRUIRE
- PUITS DE SURVEILLANCE DES EAUX SOUTERRAINES À CONSTRUIRE
- ELEVATION DE L'EAU SOUTERRAINE
- LIMITE DE LOT
- LIMITE DE LA ZONE TAMPON
- LIMITE DE PROPRIÉTÉ
- NUMÉROTATION DES CELLULES
- LIMITE DES PHASES
- CONDUITE DRAINAGE PERFORÉE
- CONDUITE DRAINAGE NON PERFORÉE
- CONDUITE PLUVIALE NON PERFORÉE par NIVEAU
- CONDUITE LIXIVIAT PERFORÉE par NIVEAU
- CONDUITE LIXIVIAT PERFORÉE SANS NIVEAU
- CONDUITE DE REFOULEMENT
- CONDUITE INTERCONNECTÉE
- DRAIN DE GIEPLET
- STATION DE POMPAGE
- REGARD DE SUR

ÉQUIDISTANCE DES BOCOINTOURS: 20m




Objet:	ÉTUDE D'IMPACT - VERSION FINALE		
Obj:	27-10-2006	ÉMISSIONS/RÉVISIONS	A.H. F.B.
Rev.:	Date:	Description:	Préparé par:

ÉTUDE D'IMPACT SUR L'ENVIRONNEMENT
IMPLANTATION D'UN LIEU D'ENFOUSSEMENT TECHNIQUE
CONCEPTION TECHNIQUE

TOPOGRAPHIE, PIÉZOMÉTRIE ET LOCALISATION DE LA ZONE D'ENFOUSSEMENT

Consultants
enviroconseil
 SERVICES EN INGÉNIERIE

5214, Bld. Wilfrid-Hamel Ouest
 Bureau 200, Québec (Québec) G2E 2G9
 Téléphone : (418) 877-8182
 Télécopieur : (418) 877-8869



Échelle: 1:1 000
 Date: 01-02-2006
 Dessiné par: 30219ETM02
 Dessiné par: Alain Hébert
 Dessiné par: Louis-M. Guérin
 Vérifié par: François Bergeron
 Dossier no.: **E-30219**
 No. de plan: **2 de 12**

LOT 43

LOT 43