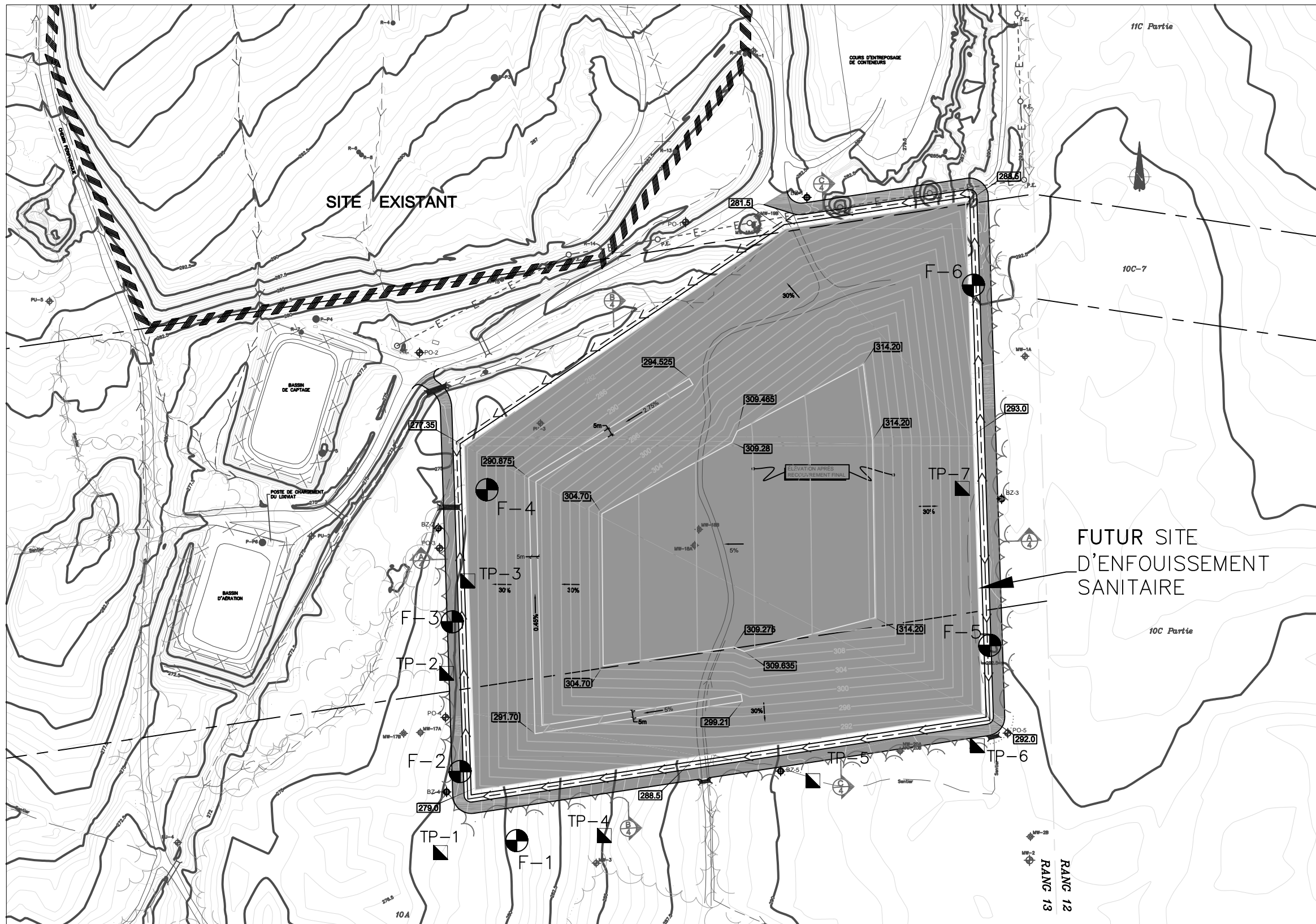


**ANNEXE 1**  
**PLAN DE LOCALISATION**

L-05-1086

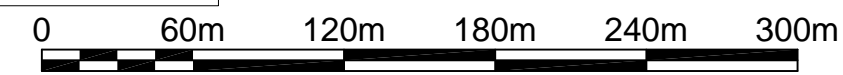
Lab Journeaux, Bedard



### LÉGENDE

- |   |          |         |
|---|----------|---------|
|   | EXISTANT | PROPOSE |
| COURBE DE NIVEAU                            |          |         |
| LIGNE DE LOT                                |          |         |
| BOISÉ/DÉBOISEMENT                           |          |         |
| CLÔTURE                                     |          |         |
| FOSSE                                       |          |         |
| CHEMIN                                      |          |         |
| PONCEAU                                     |          |         |
| VANNE                                       |          |         |
| REGARD                                      |          |         |
| SONDAGES ANTERIEURS (MORT TERRAIN)          |          |         |
| PIEZOMÈTRE 2005 (ROC)                       |          |         |
| REFOULEMENT                                 |          |         |
| PUITS DE SURVEILLANCE DES BIOGAZ            |          |         |
| PUITS DE SURVEILLANCE DES EAUX SOUTERRAINES |          |         |

- FORAGE (JBA: MAI 2005)
- Puits d'exploration (JBA: MAI 2005)



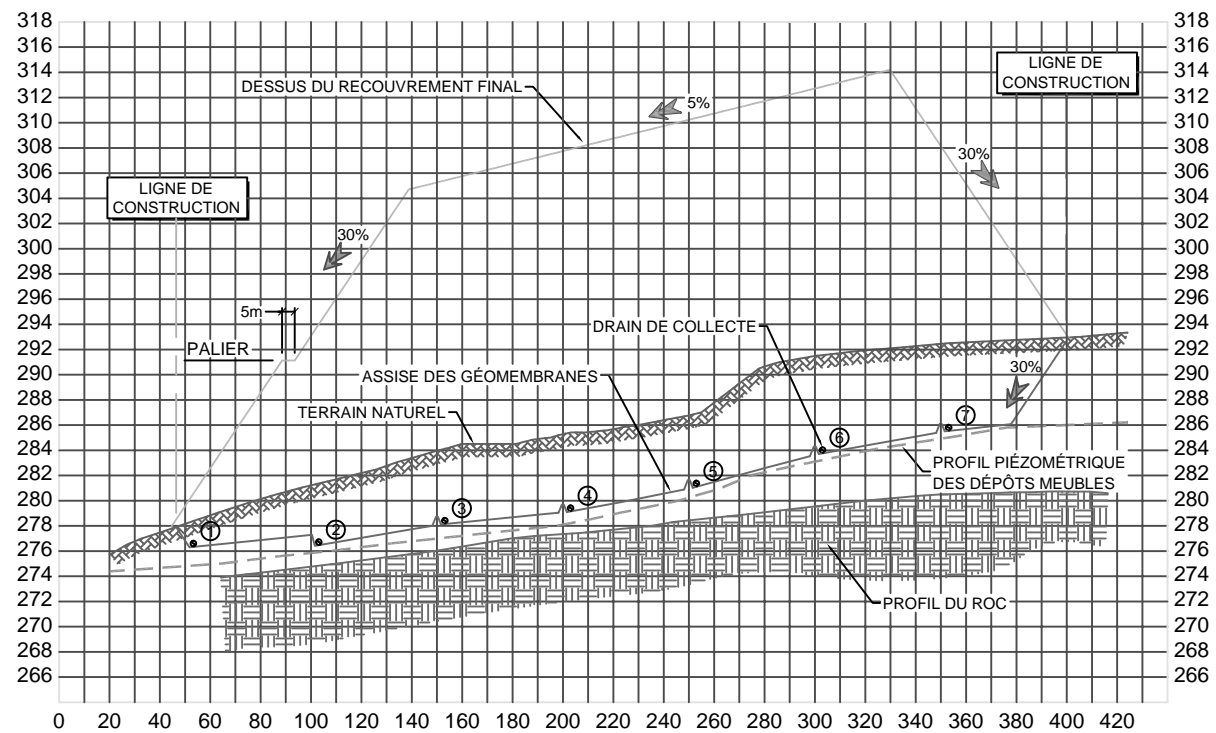
ÉCHELLE 1:3000

DATE IMPRIMÉ: 20050907.14442605

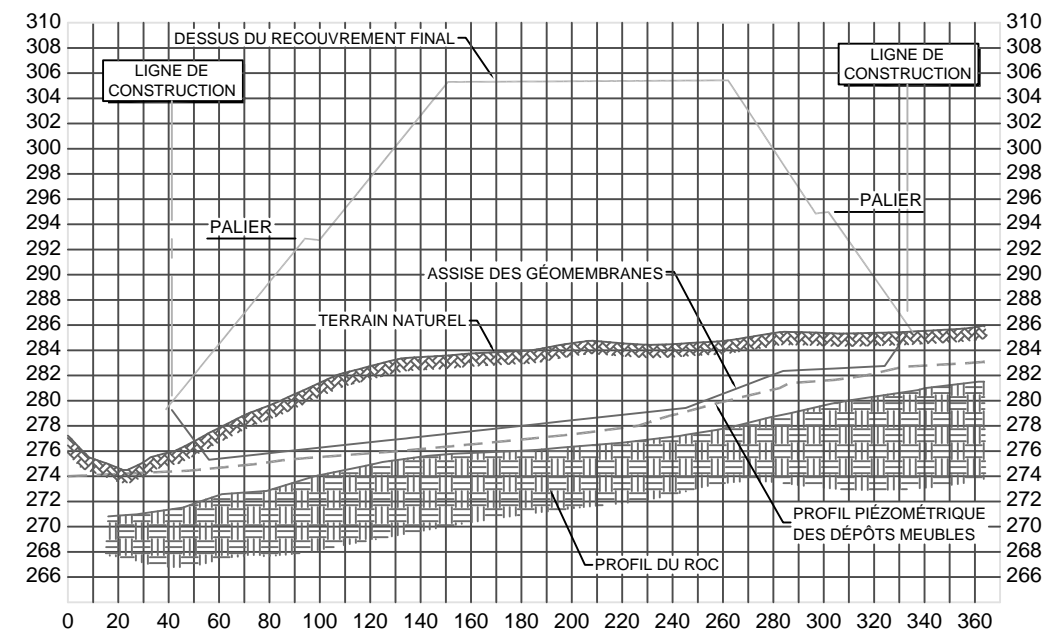
NOTE: PLAN BASÉ SUR LES DESSINS '1915F03.DWG' ET '1915F04.DWG' (REV. 1, DATÉ 2005.08.11) FOURNIS PAR ENVIR-EAU.

 <b>ENVIR-EAU</b> L'environnement, un choix d'affaires	PROJET : <b>PLAN DE LOCALISATION          NOUVEAU SITE D'ENFOUISSEMENT          INTERSAN INC.</b> MAGOG, QUÉBEC		DATE : 6 SEP 2005	ÉCHELLE : 1:3000	 <b>JOURNEAUX, BÉDARD</b> & assoc. inc. 1625, Cr. Newman, suite 200, Dorval, QC H9P 2R6 T 514.636.4103 • F 514.636.8447 e-mail: jba@journeauxbedard.com		
	APPROUVÉ PAR : N.JOURNEAUX, ing., M.S.C.E.		DESSINÉ PAR : D.SIMS, B.Sc.	PROJÉTÉ PAR : D.RODGER, ing.		PROJET No. : L-05-1086	DESSIN No. : L1086-VMM-CV-003

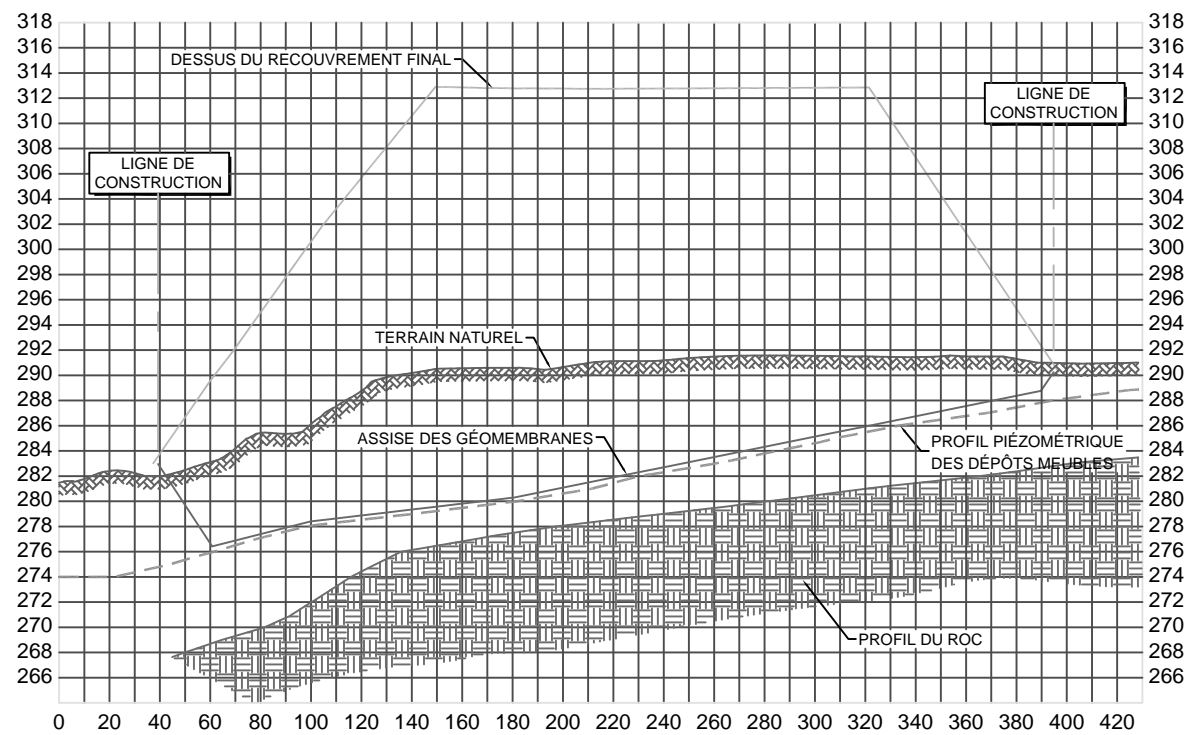
S:\data-LAB\datat050\1086\Desains\11086-VMM-CV-003.dwg



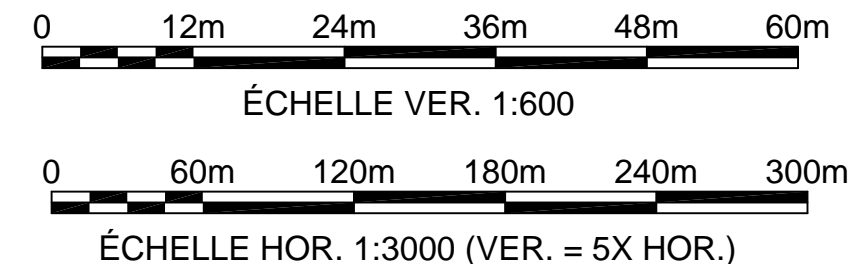
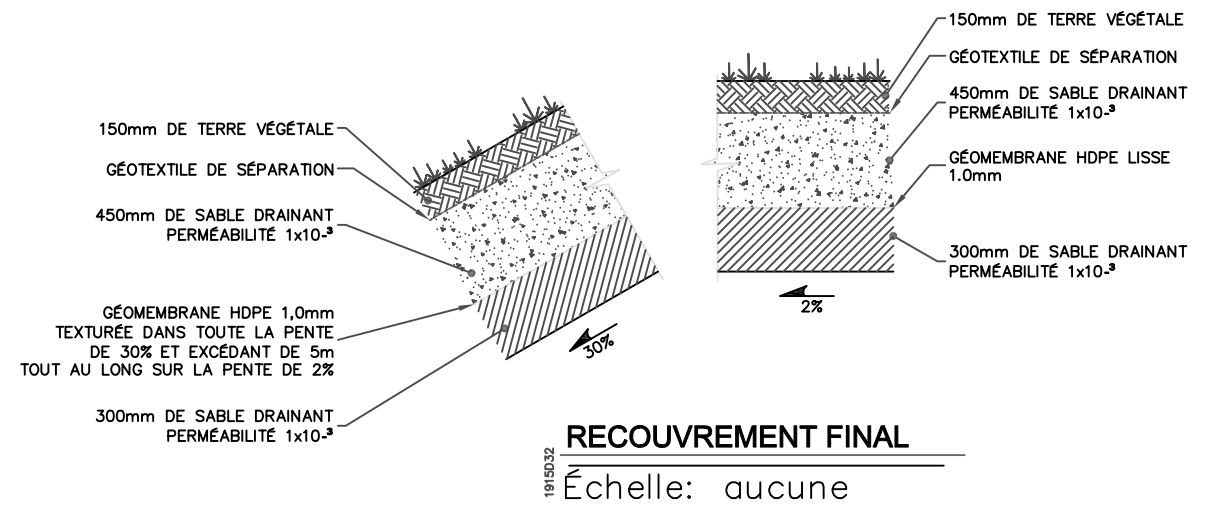
SECTION A  
OUEST EST  
ÉCHELLE VER. = 5x HOR.



SECTION B  
NORD SUD  
ÉCHELLE VER. = 5x HOR.



SECTION C  
NORD SUD  
ÉCHELLE VER. = 5x HOR.



NOTE: DESSIN BASÉ SUR LA DESSINS '1915F04.DWG' (REV. 1, DATÉ 2005.08.11)  
FOURNI PAR ENVIR-EAU.



PROJET :  
COUPES ET DETAILS  
NOUVEAU SITE D'ENFOUSSEMENT  
INTERSAN INC.  
MAGOG, QUÉBEC

DATE :	6 SEP 2005	ÉCHELLE :	INDIQUÉ
DESSINÉ PAR :	D.SIMS, B.Sc.		
PROJETÉ PAR :	D.RODGER, ing.		
APPROUVÉ PAR :	N.JOURNEAUX, ing., M.S.C.E.		



PROJET No. :	L-05-1086	DESSIN No. :	L1086-VMM-CV-004	FIGURE No. :	2	REV. :	-
--------------	-----------	--------------	------------------	--------------	---	--------	---

DATE IMPRIMÉ: 20050907.14484014

S: \Data-LAB\001050\1086\Desains\L1086-VMM-CV-004.dwg