



Note:
Les orthophotos aériennes ont été prises en 2001 à l'échelle 1:40 000 no. Q01805#33 et no. Q01805#35

Les forages et tranchées d'exploration ont des localisations approximatives.


225 **DA10**
Projet d'établissement d'un lieu d'enfouissement technique aux Îles-de-la-Madeleine
Îles-de-la-Madeleine 6212-03-051

LÉGENDE

LIMITE DE PROPRIÉTÉ 

ZONE D'ENFOUISSEMENT 

REV.	DESCRIPTION	DATE	PAR
05	Audiences publiques	Janv.2006	A.S. H.C.
04	Modification Étude d'impact	Juil. 2005	O.J. J.S.
03	Modification Étude d'impact	Mai 2005	O.J. J.S.
02	Modification Étude d'impact	Août 2004	G.B. N.G.
01	Étude avant projet	Mars 2003	H.C. S.B.

PRÉPARÉ POUR:
 Municipalité des Îles-de-la-Madeleine

PRÉPARÉ PAR:
ASA André Simard et associés
2500, rue Jean-Perrin, bur. 204 Québec (QC) G2C 1X1
Tél.: (418) 845-8885 Téléc.: (418) 845-5559

TITRE DU PROJET:
Lieu d'enfouissement technique des Îles-de-la-Madeleine
Modifications à l'étude d'impacts sur l'environnement

TITRE DU PLAN:
Description du milieu naturel

DESSIN: H.C.	ECHELLE: 1:5000	PROJET No: 04-1804
VERIF. J.B.	DATE: MARS 2003	FIGURE No: 2