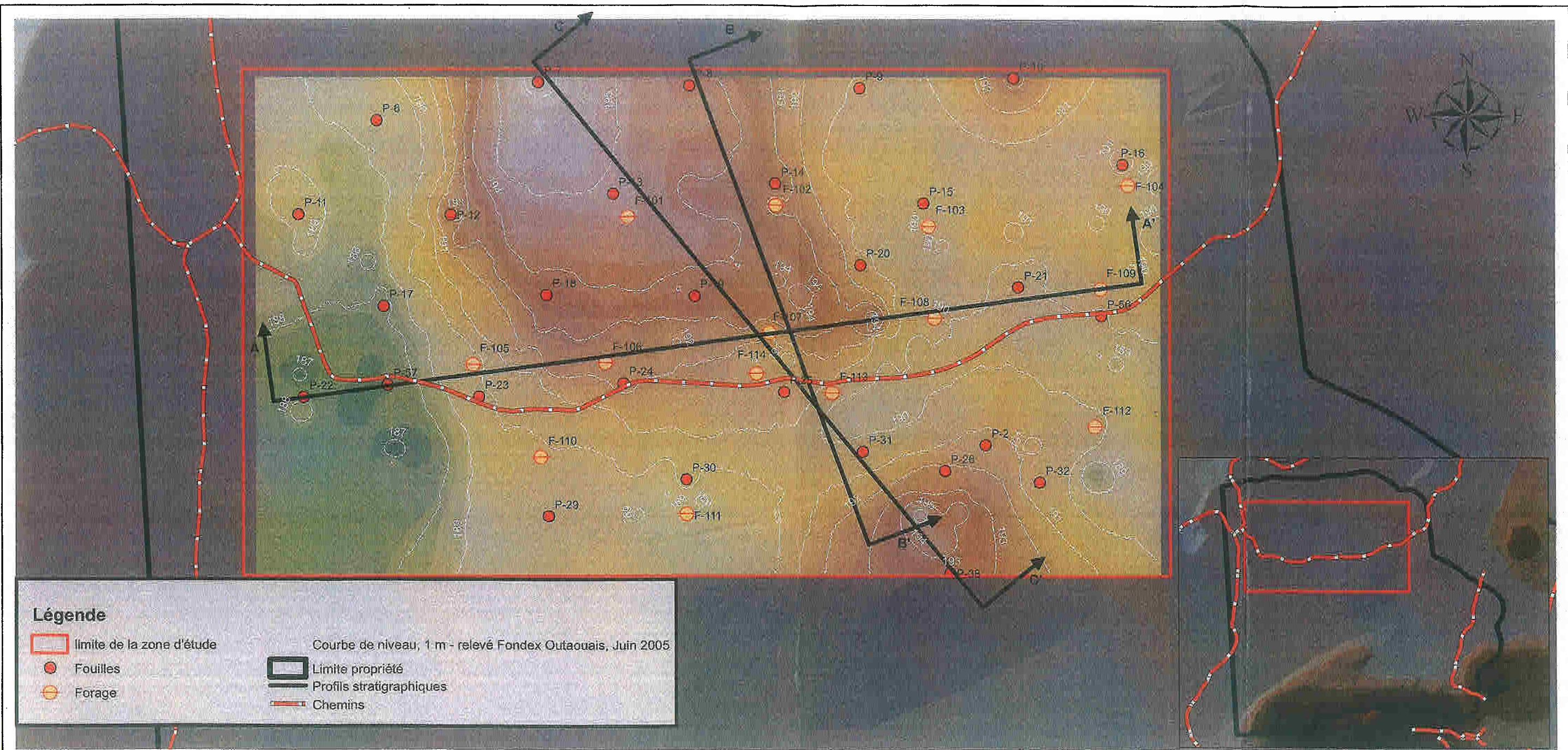


---

**ANNEXE 6**

**PROFILS STRATIGRAPHIQUES**


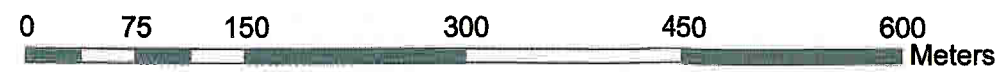


**Légende**

- limite de la zone d'étude
- Fouilles
- Forage
- Limite propriété
- Profils stratigraphiques
- Chemins
- Courbe de niveau, 1 m - relevé Fondex Outaouais, Juin 2005

**Projet d'implantation d'un lieu d'enfouissement technique (LET) à Danford Lake**

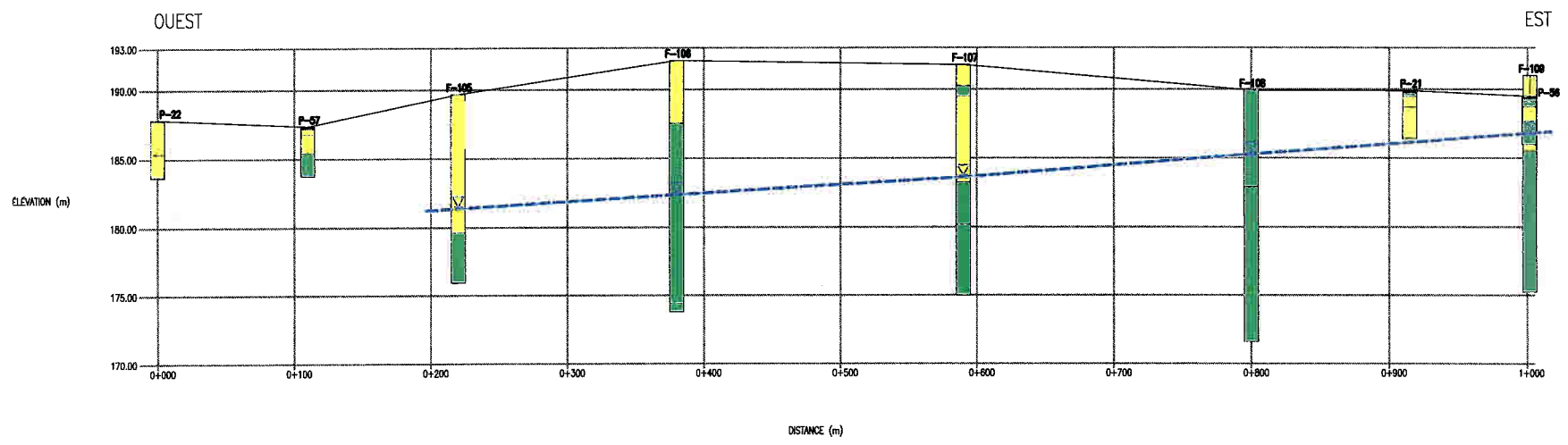
**Plan de localisation des profils stratigraphiques**



170, rue Deveau, bureau 100  
Gatineau, Québec J8Z 1S6

RÉVISION		
No.	DATE	DESCRIPTION

- Note
- TERRE VÉGÉTALE
  - SABLE GRAVELEUX OU SABLE AVEC TRACE DE GRAVIER ET/OU TRACE DE CAILLOUX.
  - SABLE FIN OU SABLE SILTEUX OU SABLE FIN AVEC TRACE DE SILT.
  - NIVEAU PIÉZOMÉTRIQUE DU 5 MAI 2005




ÉCHELLE HOR. : 1:3000  
 ÉCHELLE VER. : 1:300

NOTE: SUR LE PROFIL, LES UNITÉS STRATIGRAPHIQUES ONT ÉTÉ CLASSÉES EN DEUX(2) CLASSES DISTINCTES SELON LES ANALYSES GRANULOMÉTRIQUES.

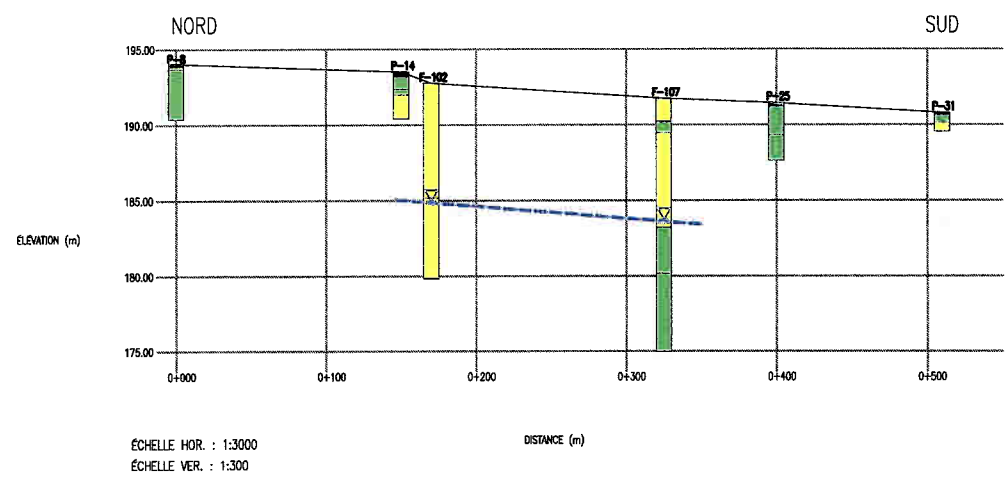
DESSINE PAR: J.C.  
 VERIFIÉ PAR: M.D.  
 DESSIN No.: H-1587-5  
 ÉCHELLE: 1:3000  
 DATE: FÉVRIER 2006

PROFIL STRATIGRAPHIQUE  
 COUPE A-A'



RÉVISION		
No.	DATE	DESCRIPTION

- Note
- TERRE VÉGÉTALE
  - SABLE GRAVELEUX OU SABLE AVEC TRACE DE GRAVIER ET/OU TRACE DE CAILLOUX.
  - SABLE FIN OU SABLE SILTEUX OU SABLE FIN AVEC TRACE DE SILT.
  - NIVEAU PIÉZOMÉTRIQUE DU 5 MAI 2005



NOTE : SUR LE PROFIL, LES UNITÉS STRATIGRAPHIQUES ONT ÉTÉ CLASSÉES EN DEUX(2) CLASSES DISTINCTES SELON LES ANALYSES GRANULOMÉTRIQUES.

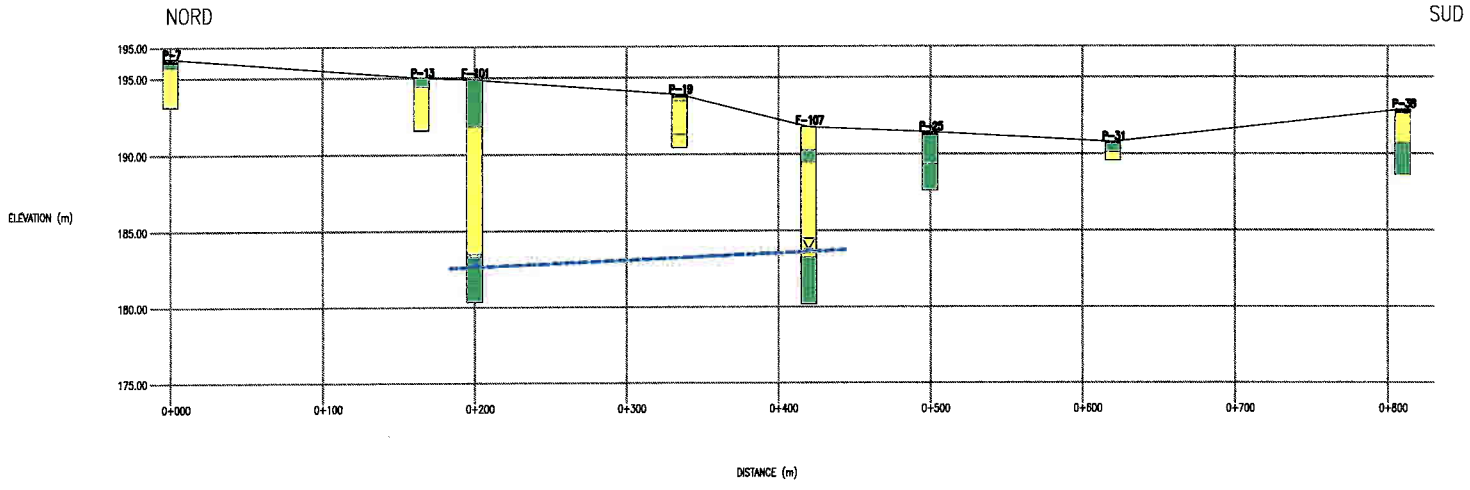
DESSINE PAR: J.C.  
 VERIFIÉ PAR: M.D.  
 DESSIN No.: H-1587-6  
 ÉCHELLE: 1:3000  
 DATE: FÉVRIER 2006

PROFIL STRATIGRAPHIQUE  
 COUPE B-B'

170, rue Dèveault, bureau 100  
Gatineau, Québec J8Z 1S6

RÉVISION		
No.	DATE	DESCRIPTION

- Note
- TERRE VÉGÉTALE
  - SABLE GRAVELEUX OU SABLE AVEC TRACE DE GRAVIER ET/OU TRACE DE CAILLOUX.
  - SABLE FIN OU SABLE SILTEUX OU SABLE FIN AVEC TRACE DE SILT.
  - NIVEAU PIÉZOMÉTRIQUE DU 5 MAI 2005



ÉCHELLE HOR. : 1:3000  
 ÉCHELLE VER. : 1:300

NOTE: SUR LE PROFIL, LES UNITÉS STRATIGRAPHIQUES ONT ÉTÉ CLASSÉES EN DEUX(2) CLASSES DISTINCTES SELON LES ANALYSES GRANULOMÉTRIQUES.

DESSINE PAR: J.C.  
 VERIFIÉ PAR: M.D.  
 DESSIN No.: H-1587-7  
 ECHELLE: 1:3000  
 DATE: FÉVRIER 2006

PROFIL STRATIGRAPHIQUE  
 COUPE C-C'

**Fondex**  
 OUTAOUAIS  
 170, rue Desautels, bureau 100  
 Gatineau, Québec J8Z 1S6