




PLAN DE TRANSPORT  
 DE L'OUTAOUAIS (07)


Carte 12  
 Débits de circulation 1994  
 (MRC)

 Débit journalier (DJMA)  
 moyen annuel


 Débit journalier (DJME)  
 moyen estival


 Réseau autoroutier

 Réseau national

 Réseau régional

 Réseau collecteur

 Accès aux ressources

 Réseau local

 Territoire d'étude

0 10 20 km

Source : Recueil 1994, Données sur la  
 circulation par numéro de route,  
 de tronçon et de section, 1994.

Service de la cartographie  
 Août 1996

