








**PLAN DE TRANSPORT  
 DE L'OUTAOUAIS (07)**

**Carte 11  
 Classification fonctionnelle  
 du réseau routier supérieur**

-  Réseau autoroutier
-  Réseau national
-  Réseau régional
-  Réseau collecteur
-  Accès aux ressources

-  Réseau local
-  Territoire d'étude

0 10 20 km

Source : Ministère des Transports du Québec

Service de la cartographie  
 Août 1996

