

RTS	Chainage	Adresse	Intersection	DATE (aammjj)	Nb.Véh	Gravité	Heure (hhmm)	Type Véh		Impact	Genre	Municipalité		
								1	2					
Accidents impliquants des camions lourds (Type 43 et 44) - Route 301														
301	-01	-140	00+000	3 QUAILE	RTE 301	020405	2	4	1115	44	42	99	17	OTTER LAKE (M)
301	-01	-140	00+212	400 TESSIER	PRANOC	060226	1	4	1140	46		88	17	OTTER LAKE (M)
301	-01	-140	00+212	TESSIER	PALMER	050921	2	4	0810	41	49	99		OTTER LAKE (M)
301	-01	-140	00+777		PICANOC	031104	1	5	0930	44		88	17	OTTER LAKE (M)
301	-01	-140	02+552		ERFLE	020715	1	4	0420	44		15	64	OTTER LAKE (M)
301	-01	-140	09+405	301 NORD	BEAUDOIN	020428	1	4	1306	44		16	19	OTTER LAKE (M)
301	-01	-150	10+002		COPLAND HEAVEN	050430	1	4	1900	43		88	63	ALLEYN-ET-CAWOOD (M)
301	-01	-150	13+282		CH GIBSON	050701	1	4	0100	43		88	15	ALLEYN-ET-CAWOOD (M)
301	-01	-150	13+458		A 4 KM CH DANFORD	060427	1	3	2125	44		16	61	ALLEYN-ET-CAWOOD (M)
301	-01	-150	14+296		CH CAWOOD	030627	2	2	1630	43	41	9	11	ALLEYN-ET-CAWOOD (M)
301	-01	-160	07+153		CH DEPOTOIR	050127	1	4	1430	47		88	17	KAZABAZUA (M)
301	-01	-160	10+276		CH DESORMEAUX	020806	1	4	1730	44		88	64	KAZABAZUA (M)
301	-01	-160	10+706	RTE 301	RTE 105	061019	2	5	2000	44	41	9	11	KAZABAZUA (M)
Autres accidents - Route 301														
301	-01	-140	00+212	404 TESSIER FACE AU	PICANOC	040427	2	4	1700	41	41	99	11	OTTER LAKE (M)
301	-01	-140	00+212	396 TESSIER		060703	2	5	1900	41	42	9	11	OTTER LAKE (M)
301	-01	-140	00+212	FACE AU 386 TESSIER		040915	1	3	0055	41		16	17	OTTER LAKE (M)
301	-01	-140	00+212	393 TESSIER	PALMER	040902	2	4	0730		41	15	17	OTTER LAKE (M)
301	-01	-140	00+300	352 RE 301 N	RTE 303 N	060916	2	4	2015	41	41	99	11	OTTER LAKE (M)
301	-01	-140	00+487	FACE AU 21 CH PICANO	RTE 301	041215	1	5	2230	41		XX	64	OTTER LAKE (M)
301	-01	-140	00+537	413 PRINCE ARTHUR		060705	2	4	1505	42	42	99	11	OTTER LAKE (M)
301	-01	-140	00+849	432 RTE 301		041227	2	4	1700	41	41	10	11	OTTER LAKE (M)
301	-01	-140	00+924	452 PRINCE ARTHUR	DU QUAIL	021012	1	3	0940	41		15	61	OTTER LAKE (M)
301	-01	-140	00+934	438 PRINCE ARTHUR		061020	1	4	2300	41		16	17	OTTER LAKE (M)
301	-01	-140	00+990		366	031101	1	4	2030	42		88	15	OTTER LAKE (M)
301	-01	-140	01+155		CH COLLINS	060104	1	4	0635	42		88	15	OTTER LAKE (M)
301	-01	-140	01+287	FACE AU 452	CH PICANOC	031108	1	4	0920	41		15	17	OTTER LAKE (M)
301	-01	-140	01+387		PICANOC	030419	2	4	1650	41	42	99	11	OTTER LAKE (M)
301	-01	-140	02+356		CH DE LA FERME	030831	1	4	2215	41		88	15	OTTER LAKE (M)
301	-01	-140	02+456	RTE 301 N	DE LA FERME	030608	1	2	0330	42		15	29	OTTER LAKE (M)
301	-01	-140	02+502		4 KM CH ERFLE	031127	1	4	2030	41		16	64	OTTER LAKE (M)
301	-01	-140	02+802		ERFLE	040926	1	4	2345	41		16	19	OTTER LAKE (M)
301	-01	-140	03+000		303 N	040623	1	4	2109	41		88	15	OTTER LAKE (M)
301	-01	-140	05+000		5 KM PASSE LE VILLAG	020924	1	4	2115	41		88	15	OTTER LAKE (M)
301	-01	-140	05+228		CH LANCE	030709	1	4	1515	41		88	15	OTTER LAKE (M)
301	-01	-140	05+500	799		061119	1	5	0015	41		88	15	OTTER LAKE (M)
301	-01	-140	06+756		CH LA FERME 4 4 KM	020323	1	3	2115	42		16	64	OTTER LAKE (M)
301	-01	-140	08+805		BEAUDOIN ROAD	051109	1	4	0515	42		88	15	OTTER LAKE (M)
301	-01	-140	09+005	PRES DU 799 RTE 301	CH BEAUDOIN	041104	1	3	1715	42		XX	61	OTTER LAKE (M)

301	-01	-140	09+205		BEAUDOIN	040402	1	4	0817	42		88	15	OTTER LAKE (M)
301	-01	-140	09+305		CH BEAUDOIN	030412	1	4	1315	41		88	15	OTTER LAKE (M)
301	-01	-140	09+305		CH BEAUDOIN	060513	2	3	1845	42	41	10	11	OTTER LAKE (M)
301	-01	-140	09+455		BEAUDOIN	020120	1	4	1330	42		15	61	OTTER LAKE (M)
301	-01	-140	11+085	FACE AU 928	LAFLEUR	021102	2	4	1100	41	42	9	11	OTTER LAKE (M)
301	-01	-140	12+015	RTE 301	CH LAFLEUR	061123	1	2	1135	42		15	29	OTTER LAKE (M)
301	-01	-140	12+485	RTE 301 N	CH LAFLEUR	031105	1	4	0820	41		16	64	OTTER LAKE (M)
301	-01	-140	14+134		15 KM D OHERLAKE	060220	1	4	2330	41		88	15	OTTER LAKE (M)
301	-01	-150	00+000	10 KM DE COPELAND	EVANS	051208	1	4	2000	41		88	15	ALLEYN-ET-CAWOOD (M)
301	-01	-150	01+980	301 OUEST	FOURCHE 5 MILLES	020921	1	4	1100	41		88	15	ALLEYN-ET-CAWOOD (M)
301	-01	-150	09+952		CH COPELAND	060512	1	4	1020	42		88	15	ALLEYN-ET-CAWOOD (M)
301	-01	-150	11+688	RTE 301 N	ENTR DU VILLAGE	061120	1	4	0715	41		16	64	ALLEYN-ET-CAWOOD (M)
301	-01	-150	12+803		A 2 KM	060613	1	4	0630	41		88	15	ALLEYN-ET-CAWOOD (M)
301	-01	-150	12+880	146 RTE 301 SUD FACE	CH NORTH FORK	020818	1	4	2125	42		88	15	ALLEYN-ET-CAWOOD (M)
301	-01	-150	13+381	RTE 301 N	CH GIBSON	040722	1	4	2100	42		88	15	ALLEYN-ET-CAWOOD (M)
301	-01	-150	13+396		CH CAWOOD	030913	1	4	1815	41		88	15	ALLEYN-ET-CAWOOD (M)
301	-01	-150	14+296	HARRISSON	RTE 301	021201	2	4	2300	41	42	99	11	ALLEYN-ET-CAWOOD (M)
301	-01	-150	14+296		CH CAWOOD 2 KM	020503	1	5	2030	41		88	15	ALLEYN-ET-CAWOOD (M)
301	-01	-150	14+296		4 KM DU CH HARRISON	060902	1	4	1930	41		88	15	ALLEYN-ET-CAWOOD (M)
301	-01	-150	14+596		CAYWOOD	020612	1	4	0850	42		16	17	ALLEYN-ET-CAWOOD (M)
301	-01	-150	14+796		CH HARRISSON	060424	1	4	2000	41		88	15	ALLEYN-ET-CAWOOD (M)
301	-01	-150	14+796	RTE 301 N	CH CAWOOD	060525	1	4	1900	41		88	15	ALLEYN-ET-CAWOOD (M)
301	-01	-160	00+393		CAWOOD	060607	1	4	2045	41		88	15	KAZABAZUA (M)
301	-01	-160	01+200	646	CH LEE	020817	1	4	2045	41		9	15	KAZABAZUA (M)
301	-01	-160	01+325	637 RTE 301	COMMERCE MULTI BOIS	030303	2	2	1255	42	41	4	11	KAZABAZUA (M)
301	-01	-160	01+474	RTE 301	CH SHEALAKE 1 1 KM	060414	1	4	2015	41		88	15	KAZABAZUA (M)
301	-01	-160	01+804	RTE 301	JINGLETOWN	051121	1	5	1425	42		88	15	KAZABAZUA (M)
301	-01	-160	02+000	575 RTE 301		061128	1	3	2030	41		16	64	KAZABAZUA (M)
301	-01	-160	02+155		CH DANFORT O	060717	2	4	2200	41	41	8	11	KAZABAZUA (M)
301	-01	-160	02+474	RTE 301	CH LAKE SHEA	040426	1	4	0600	42		88	15	KAZABAZUA (M)
301	-01	-160	02+655		CH LAC DANFORD O	050711	1	4	2150	41		88	15	KAZABAZUA (M)
301	-01	-160	02+690		LAKE DANFORD	030609	1	4	0030	41		88	64	KAZABAZUA (M)
301	-01	-160	03+302		EAST DANFORD LAKE	050423	1	4	1030	41		88	15	KAZABAZUA (M)
301	-01	-160	03+702		DANFORD LAKE EAST RO	030510	1	4	2100	41		88	15	KAZABAZUA (M)
301	-01	-160	04+102	RTE 301	DANFORD LAKE	060426	1	4	1300	41		88	15	KAZABAZUA (M)
301	-01	-160	04+226	RTE 301	LEE	030104	1	4	1730	41		88	15	KAZABAZUA (M)
301	-01	-160	04+326	301 RTE 301	CH LEE	031128	1	4	1920	42		15	64	KAZABAZUA (M)
301	-01	-160	04+726	RTE 301	CH LEE	051208	1	4	2045	41		88	15	KAZABAZUA (M)
301	-01	-160	04+726		CH LEE	021109	1	4	1915	42		88	15	KAZABAZUA (M)
301	-01	-160	04+801		CH LEE	020118	1	4	0640	42		88	15	KAZABAZUA (M)
301	-01	-160	05+292		CH LEE 2E ENTR	060713	1	5	2015	42		88	15	KAZABAZUA (M)
301	-01	-160	05+778	305 RTE O01	105 RTE	020627	2	4	1340	42	42	88	16	KAZABAZUA (M)

301	-01	-160	06+256	RTE 301	296 RTE 301	050820	1	4	0307	42		15	17	KAZABAZUA (M)
301	-01	-160	06+543	RTE 301	CH DEPOTOIR	021206	1	4	0530	42		88	15	KAZABAZUA (M)
301	-01	-160	06+879	234 RTE 301		050203	2	5	0720	41	41	99	11	KAZABAZUA (M)
301	-01	-160	07+519			040621	1	4	1000	41		88	15	KAZABAZUA (M)
301	-01	-160	08+654		CH DES BLEUETS	061101	1	4	1735	41		16	64	KAZABAZUA (M)
301	-01	-160	08+852	RTE 301	CH LAMOUREUX	040617	1	4	1300	42		88	15	KAZABAZUA (M)
301	-01	-160	08+952	RTE 301	LAMOUREUX	061115	1	5	2040	41		88	15	KAZABAZUA (M)
301	-01	-160	09+052		CH LAMOUREUX	031128	1	4	1900	41		88	64	KAZABAZUA (M)
301	-01	-160	09+556	79 RTE 301 FACE		040828	1	4	1400	41		88	15	KAZABAZUA (M)
301	-01	-160	10+219	SIA	RTE 105	050113	1	4	1720	42		88	15	KAZABAZUA (M)



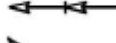







Légende :

RTS : Route Tronçon Section (voir carte ci-jointe)

Gravité :
5 = Dommages matériels \leq 500\$
4 = Dommages matériels $>$ 500\$
3 = Blessure légère
2 = Blessure grave
1 = Décès

Type de véhicule :
41 = Automobile
42 = Camion léger
43 = Camion
44 = Tracteur routier
46 = Véhicule-outil
52 = Véhicule d'urgence
53 = Motocyclette

Impact :

1 =		Dépassement à droite
02 =		Changement de voie à gauche
3 =		Collision arrière
03 =		Collision arrière lors d'un virage à droite
4 =		Collision lors d'un virage à gauche
9 =		Collision à angle droit
10 =		Collision frontale
15 =		Animal
16 =		Objet fixe
88 =		Sortie de route

Genre : Véhicule routier

Collision avec

11 – Véhicule routier
12 – Piéton
13 – Train
14 – Non-motorisé
15 – Animal
16 – Obstacle temporaire

Objet Fixe

17 – Lampadaire
18 – Arbre
19 – Glissière
20 – Pilier
21 – Amortisseur d'impact
29 - Autre

Sans collision

61 - Capotage
62 - Submersion
63 - Feu / Explosion
64 - Quitter la chaussée

Dans tous les cas : 99 – Non-spécifié ou inconnu (exemple si délit de fuite, etc...)