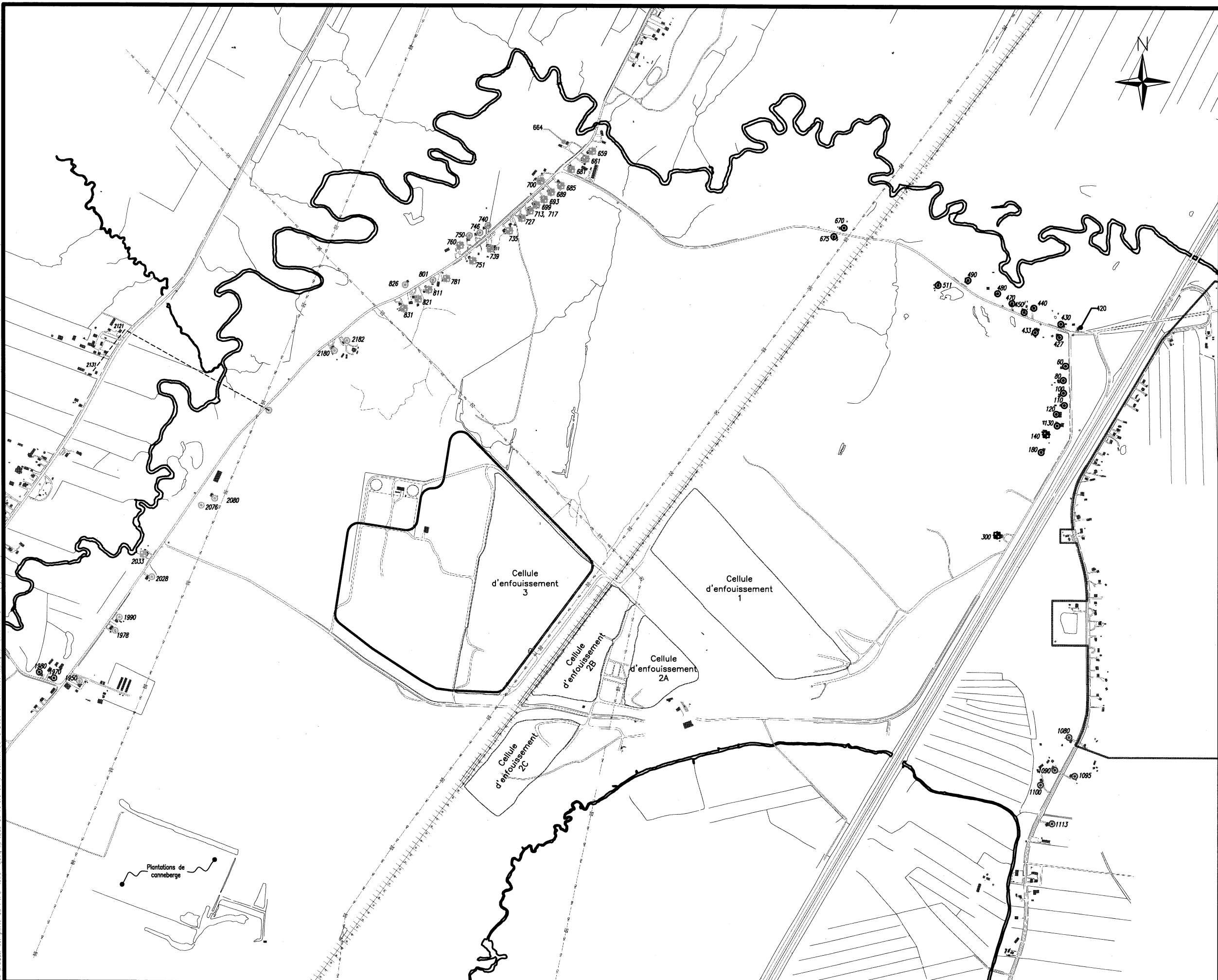


ANNEXE 9










**PLAN DE LOCALISATION DES OUVRAGES
DE CAPTAGE D'EAU SOUTERRAINE**

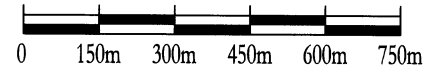
S:\2099_ET_MOINS\1984_EBI_AGRANDISSEMENT_LES\DESSIN_HGE_REV2\1984_LOC_PU.DWG, PLAN 2 (B), 16-12-03 11:19:40

Ce produit comporte de l'information géographique de référence provenant de la Base de données topographiques du Québec (1:25 000) du ministère des Ressources naturelles. © Ministère des Ressources naturelles, 2003



Légende:

-  123 Puits de surface (avec no. civique)
-  123 Pointe (avec no. civique)
-  Rang Bardochette
-  Rang des Cascade
-  Rang du Petit-Bois-d'Autray
-  Rang Saint-Albert
-  Rang Sainte-Philomène
-  Traverse Savignac-Harnois
-  Réseau privé



Consultants **HGE**
L'eau, source de notre expertise

**AGRANDISSEMENT DU L.E.S. DE SAINT-THOMAS
PLAN 2**

LOCALISATION DES OUVRAGES DE CAPTAGE D'EAU SOUTERRAINE

PROJET: 1984	ÉCHELLE: 1 : 15 000	DATE: 14-08-2002
DESSINÉ PAR: G. Baribeau	VÉRIFIÉ PAR: S. Foy	DESSIN NO: 1984_LOC_PU
CARTE DE REF.: CARTE DE BASE UDA		