


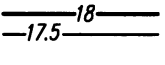


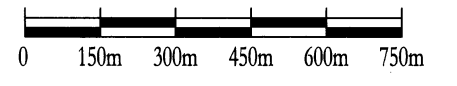


S:\2099_ET_MOINS\1984_EBI_AGRANDISSEMENT_LES\DESSIN_HGE_REV2\PIEZO-12-2001\1984_PIEZO-2.DWG, LAYOUT1, 16-12-03 11:04:46



Légende:

-  Piézomètre
-  Numéro du piézomètre
-  Élévation du sommet de la nappe dans l'unité argileuse
-  Courbes isopièzes (équidistance 0,5m)
-  Direction d'écoulement de l'eau souterraine dans l'unité argileuse
-  Limite du périmètre de la future aire d'exploitation



Consultants **HGE**
L'eau, source de notre expertise

AGRANDISSEMENT DU L.E.S. DE SAINT-THOMAS
FIGURE 4.2

CARTE PIÉZOMÉTRIQUE DANS L'UNITÉ ARGILEUSE
5 ET 6 FÉVRIER 2002

PROJET: 1984	ÉCHELLE: 1 : 15 000	DATE: 10-01-2002
DESSINÉ PAR: G. Baribeau	VÉRIFIÉ PAR: S. Foy	DESSIN NO: 1984_piezo-2
CARTE DE REF.: Orthophoto: "Montage_UDA_couleur"		