


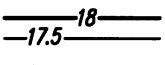


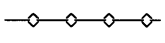
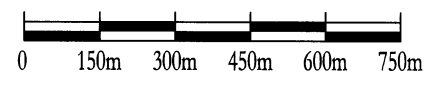


S:\2099_ET_MOINS\1984_EBI_AGRANDISSEMENT_LES_DESSIN_HGE_REV2\PIEZO-12-2001\1984_PIEZO-1.DWG, LAYOUT1, 16-12-03 11:03:15



Légende:

-  F-1
100.00 Piézomètre
-  Numéro du piézomètre
-  Élévation du sommet de la nappe libre
- NOTE: si l'élévation apparaît entre parenthèse le piézomètre n'a pas été utilisé pour la génération des courbes isopièzes.
-  Courbes isopièzes (équidistance 0,5m)
-  Direction d'écoulement de l'eau souterraine dans la nappe libre
-  Limite du périmètre de la future aire d'exploitation
-  Limite de partage des eaux dans la nappe libre



Consultants **HGE**
L'eau, source de notre expertise

AGRANDISSEMENT DU L.E.S. DE SAINT-THOMAS
FIGURE 4.1

CARTE PIÉZOMÉTRIQUE DE LA NAPPE LIBRE
5 DÉCEMBRE 2001

PROJET: 1984	ÉCHELLE: 1 : 15 000	DATE: 10-01-2002
DESSINÉ PAR: G. Baribeau	VÉRIFIÉ PAR: S. Foy	DESSIN NO: 1984_piezo-1
CARTE DE REF.: Orthophoto: "Montage_UDA_couleur"		